

自 転 車 定 点 調 査 結 果 報 告 書

- 自転車対策重点地区・路線における定点調査結果

令和 8 年 1 月

警 視 庁 交 通 部 交 通 総 務 課

目 次

1. 調査概要	1
1.1 調査目的	1
1.2 調査項目	1
2. 自転車対策重点地区・路線における自転車の通行実態に関する定点調査	2
2.1 調査内容	2
2.2 調査結果	8
2.2.1 区分別分析（通過自転車）	8
2.2.2 区分別分析（自転車用ヘルメット）	9
2.2.3 区分別分析（交通違反）	12
2.2.4 調査地点別分析（通過自転車）	15
2.2.5 調査地点別分析（自転車用ヘルメット）	18
2.2.6 調査地点別分析（交通違反）	24
3. 前年調査との比較	49
3.1 区分別比較（自転車用ヘルメット）	49
3.2 区分別比較（交通違反）	54
3.3 調査地点別比較（自転車用ヘルメット）	59
3.4 調査地点別比較（交通違反）	68

1. 調査概要

1.1 調査目的

本調査は、都内108か所の地点において、自転車の通行台数と自転車利用者の交通ルール遵守状況を調査し、自転車の交通安全対策に活用するために実施した。

1.2 調査項目

自転車対策重点地区・路線における自転車の通行実態に関する定点調査

2. 自転車対策重点地区・路線における自転車の通行実態に関する定点調査

2.1 調査内容

(1) 調査項目

ア 調査日の調査時間内に、調査場所を通過する自転車利用者の数

イ 上記「ア」のうち、自転車用ヘルメットを着用している自転車利用者の数

※ 調査対象は、「自転車を運転している者」とした。

ウ 上記「ア」のうち、下記の交通違反（6種）をした場合の、交通違反別の数

○ 信号無視 ○ シャ断踏切立入り ○ 車道の右側通行

○ 二人乗り ○ 携帯電話の使用 ○ イヤホンの使用

※ 違反が競合した場合には、「(4)調査要領」に記載する優先順位に従って、1つの違反を計上した。

エ 上記項目について自転車利用者を男女別、年代別（高校生以下、一般、高齢者）に分類した。

※ 分類については、自転車利用者の服装や外見で判断した。

オ 計測した数は、1時間ごとに集計した。

※ 集計するにあたって、調査項目について、「車道」「歩道」とを区別しない。

(2) 調査場所

調査は、自転車対策重点地区・路線（以下「重点地区・路線」という）108か所において実施した。

なお、適正な調査結果が得られるよう、調査実施前に全箇所（108か所）を現地踏査し、観測方向、調査員の配置位置等を記載した調査地点の詳細図を作成し、承認を得た。

(3) 調査日時

調査日時は下記の条件を満たすように設定し、表2に示す調査日において実施した。

なお、調査日の選定は、事前に調査箇所周辺におけるイベント、道路工事等がないことを確認し、承認を得た。

ア 調査日

令和7年11月1日から令和8年1月16日までの間の平日（土曜日、日曜日及び休日を除く）において、調査場所ごとに調査日を選定した。ただし、調査地点 No.99（檜原街道「東町交差点」）については、趣味で自転車を利用する者を対象としているため、土曜、日曜日及び休日から調査日を選定した。

イ 調査時間

午前7時から午前10時までの3時間及び午後2時から午後5時までの3時間（調査時間の合計は6時間）で実施した（荒天の日は中止した）。

(4) 調査要領

計測は、信号機により交通整理の行われている交差点又は踏切において、同場所を経由する一つの道路の直線上を相互の方向から進行し、同場所を通過した自転車を対象とした。定められた位置（基準線）を通過した自転車利用者を、性別、年齢層、自転車用ヘルメット着用の有無、違反の種類等に分類して目視で計測した。

① 信号機のある交差点を計測地点とする調査要領

交差点内に「基準線」を設定し、車道または歩道の区別なく「基準線」を通過した自転車を計測した。ただし、交差道路から進行してきた自転車が、右左折して「基準線」を通過した場合は、計測対象外とした。

② 踏切直近を計測地点とする調査要領

踏切の両端に「基準線」を設定し、「基準線」を通過した自転車を計測した。

表 1 計測分類の判断基準

種別	分類	判別基準	
性別	男性	自転車利用者の服装、所持品等を参考に、見た目で判別	
	女性	〃	
年齢層	高校生以下	〃	
	一般	〃	
	高齢者	〃	
違反の種類	違反なし	下記以外の違反はここに分類	
	↑上位	信号無視 (信号交差点)	明らかな信号無視(交差道路側が青信号時に横断) ※横断中に赤に変わった場合や、赤から青に変わる直前の横断(フライング)は対象外
		しゃ断踏切立入り (踏切直近)	しゃ断桿が降り始めてから通過した場合 ※警報機が鳴っているだけの通過は対象外
	優先順位	車道の右側通行	車道の左端を通行していない センターライン(中央分離帯)がないなどの狭い車道は、車道中央より右側を通行する自転車を対象とした ※駐車車両をよける、追い抜き、追い越し、並走による右側通行は対象外
		二人乗り	チャイルドシートがついていない自転車に2人以上が乗車
		携帯電話の使用	手に持って通話、操作、画面を見ている
	↓下位	イヤホン等の使用	イヤホン、ヘッドホン等を使用 ※音の有無は考慮しない

※複数の違反の場合は、優先順位の上位の違反で計測した。

例) イヤホン等を使用して、二人乗りしながら信号無視→信号無視として計測

表 2 定点調査実施日

No.	管轄署	調査場所	重点地区・路線名	区分	調査日	天候
1	麹町	麹町四丁目交差点	甲州街道（新宿通り）	交差点	12月26日(金)	晴れ
2	麹町	九段坂上交差点	靖国通り	交差点	1月7日(水)	曇り
3	丸の内	内幸町交差点	日比谷通り	交差点	12月22日(月)	曇り
4	丸の内	坂下門交差点	内堀通り	交差点	12月22日(月)	曇り
5	神田	淡路町交差点	錦華通り地区	交差点	1月7日(水)	曇り
6	万世橋	岩本町交差点	秋葉原駅地区	交差点	1月8日(木)	晴れ
7	中央	江戸橋一丁目交差点	昭和通り	交差点	12月22日(月)	曇り
8	久松	東日本橋交差点	東日本橋地区	交差点	1月8日(木)	晴れ
9	築地	勝どき橋西交差点	晴海通り	交差点	12月16日(火)	晴れ
10	築地	銀座通り口交差点	中央通り	交差点	12月22日(月)	曇り
11	月島	中央区勝どき2-14付近交差点	晴海通り	交差点	12月16日(火)	晴れ
12	愛宕	西新橋交差点	日比谷通り	交差点	12月22日(月)	曇り
13	三田	田町駅東口交差点	田町駅地区	交差点	12月9日(火)	晴れ
14	高輪	白金台交差点	目黒通り	交差点	12月23日(火)	晴れ
15	高輪	品川駅前交差点	高輪三・四丁目地区	交差点	12月9日(火)	晴れ
16	麻布	西麻布交差点	六本木通り	交差点	12月23日(火)	晴れ
17	赤坂	青山一丁目交差点	表参道地区	交差点	12月26日(金)	晴れ
18	東京湾岸	江東区東雲1-9付近交差点	東雲地区	交差点	12月16日(火)	晴れ
19	品川	八潮高校入口交差点	池上通り（ジュネーブ平和通り）	交差点	12月9日(火)	晴れ
20	大井	大井町駅前交差点	区役所通り	交差点	12月9日(火)	晴れ
21	大崎	西五反田二丁目交差点	五反田駅地区	交差点	1月6日(火)	晴れ
22	荏原	戸越三丁目交差点	平塚橋・戸越三丁目交差点地区	交差点	1月6日(火)	晴れ
23	大森	大田区大森北2-13付近交差点	大森駅前地区	交差点	12月8日(月)	晴れ
24	田園調布	雪が谷大塚1号踏切	雪が谷大塚駅地区	踏切	1月6日(火)	晴れ
25	蒲田	矢口渡6号踏切	蒲田駅西口地区	踏切	12月8日(月)	晴れ
26	蒲田	蒲田郵便局前交差点	環八通り	交差点	12月8日(月)	晴れ
27	池上	池上駅前交差点	池上駅地区	交差点	12月8日(月)	晴れ
28	東京空港	羽田空港二丁目交差点	環八通り	交差点	12月15日(月)	晴れ
29	世田谷	三軒茶屋交差点	三軒茶屋駅地区	交差点	12月26日(金)	晴れ
30	北沢	新代田駅前交差点	環七通り	交差点	12月26日(金)	晴れ
31	玉川	二子玉川交差点	二子玉川駅地区	交差点	12月15日(月)	晴れ
32	成城	芦花公園5号踏切	千歳烏山駅地区	踏切	12月15日(月)	晴れ
33	成城	成城学園前駅南口交差点	成城学園前駅地区	交差点	12月15日(月)	晴れ
34	目黒	中目黒立体交差交差点	山手通り	交差点	12月23日(火)	晴れ
35	碑文谷	碑文谷交差点	目黒通り	交差点	1月6日(火)	晴れ
36	渋谷	渋谷駅東口交差点	渋谷駅地区	交差点	12月23日(火)	晴れ
37	原宿	神宮前交差点	神宮前地区	交差点	12月26日(金)	晴れ
38	代々木	本町一丁目交差点	幡ヶ谷駅・笹塚駅地区	交差点	12月26日(金)	晴れ
39	牛込	早稲田駅前交差点	地下鉄早稲田駅地区	交差点	1月8日(木)	晴れ
40	新宿	新大久保駅前交差点	新大久保駅地区	交差点	1月5日(月)	晴れ
41	新宿	新宿区役所前交差点	靖国通り	交差点	1月5日(月)	晴れ
42	戸塚	馬場口交差点	早稲田通り	交差点	1月8日(木)	晴れ
43	四谷	四谷三丁目交差点	甲州街道（新宿通り）	交差点	1月5日(月)	晴れ
44	中野	中野駅南口交差点	J R 中野駅地区	交差点	12月22日(月)	晴れ
45	野方	中野区中野4-8付近交差点	中野駅北口地区	交差点	12月22日(月)	晴れ
46	杉並	阿佐ヶ谷北1-5付近交差点	阿佐ヶ谷駅地区	交差点	12月22日(月)	晴れ
47	高井戸	西永福交差点	井の頭通り	交差点	12月26日(金)	晴れ
48	荻窪	四面道交差点	荻窪駅地区	交差点	12月22日(月)	曇り
49	富坂	春日町交差点	春日通り	交差点	1月7日(水)	曇り
50	大塚	大塚一丁目交差点	春日通り	交差点	12月25日(木)	曇り

※調査時間は全ての調査場所において7:00～10:00、14:00～17:00の6時間

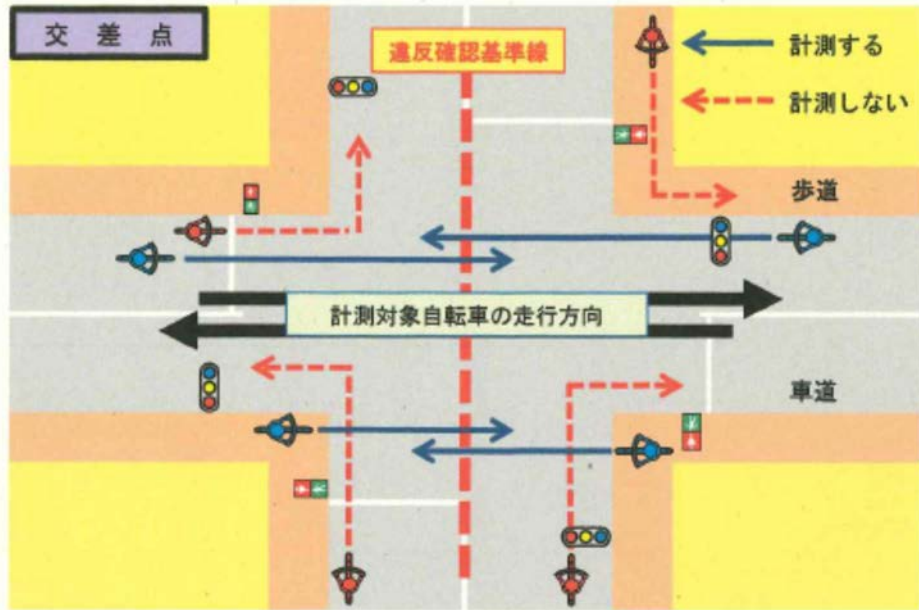
No.	管轄署	調査場所	重点地区・路線名	区分	調査日	天候
51	本富士	本郷三丁目交差点	本郷通り	交差点	1月7日(水)	曇り
52	駒込	上富士前交差点	不忍通り	交差点	12月25日(木)	曇り
53	巣鴨	巣鴨駅前交差点	巣鴨駅地区	交差点	12月25日(木)	曇り
54	池袋	六つ又陸橋交差点	池袋駅地区	交差点	1月9日(金)	晴れ
55	目白	南池袋一丁目交差点	明治通り	交差点	1月9日(金)	晴れ
56	滝野川	滝野川二丁目交差点	明治通り	交差点	1月9日(金)	晴れ
57	王子	王子三丁目交差点	北本通り	交差点	1月9日(金)	晴れ
58	赤羽	スズラン通り前交差点	赤羽駅東口地区	交差点	1月9日(金)	晴れ
59	板橋	大山東町交差点	大山東町地区	交差点	12月19日(金)	晴れ
60	志村	蓮沼町交差点	中山道	交差点	12月19日(金)	晴れ
61	高島平	高島平二丁目交差点	高島平駅・赤塚公園地区	交差点	12月19日(金)	晴れ
62	練馬	桜台駅前交差点	千川通り	交差点	12月18日(木)	晴れ
63	光が丘	光が丘七丁目交差点	光が丘駅地区	交差点	12月18日(木)	晴れ
64	石神井	大泉学園駅入口第一交差点	大泉学園駅地区	交差点	12月18日(木)	晴れ
65	上野	台東四丁目交差点	上野六丁目地区	交差点	1月8日(木)	晴れ
66	下谷	入谷交差点	昭和通り	交差点	1月6日(火)	晴れ
67	浅草	雷門交差点	浅草寺地区	交差点	1月7日(水)	曇り
68	蔵前	柳橋二丁目交差点	浅草橋地区	交差点	1月7日(水)	曇り
69	尾久	熊野前交差点	熊野前交差点地区	交差点	1月6日(火)	晴れ
70	南千住	南千住警察署入口交差点	日光街道	交差点	1月6日(火)	晴れ
71	荒川	町屋交差点	尾竹橋通り	交差点	1月6日(火)	晴れ
72	千住	千住二丁目交差点	北千住駅地区	交差点	1月5日(月)	晴れ
73	西新井	西新井駅入口交差点	尾竹橋通り	交差点	12月23日(火)	晴れ
74	竹の塚	竹の塚交差点	竹ノ塚駅東西地区	交差点	12月23日(火)	晴れ
75	綾瀬	武道館東口交差点	綾瀬駅地区	交差点	1月5日(月)	晴れ
76	深川	深川高校前交差点	江東区役所前地区	交差点	12月18日(木)	晴れ
77	深川	都立木場公園前交差点	三ツ目通り	交差点	12月18日(木)	晴れ
78	城東	小名木川駅前交差点	北砂地区	交差点	12月18日(木)	晴れ
79	本所	江東橋交差点	京葉道路	交差点	12月19日(金)	晴れ
80	向島	東向島交差点	曳舟駅・東向島駅地区	交差点	12月19日(金)	晴れ
81	亀有	亀有二丁目交差点	亀有駅地区	交差点	1月5日(月)	晴れ
82	葛飾	本田広小路交差点	本田広小路交差点地区	交差点	1月5日(月)	晴れ
83	小松川	平井駅出口交差点	J R平井駅地区	交差点	12月19日(金)	晴れ
84	葛西	西葛西駅北口交差点	西葛西駅地区	交差点	12月18日(木)	晴れ
85	小岩	小岩駅北口交差点	小岩駅地区	交差点	12月19日(金)	晴れ
86	昭島	昭和飛行機前踏切	昭島駅地区	踏切	12月11日(木)	晴れ
87	立川	立川北駅前交差点	立川駅地区	交差点	12月11日(木)	晴れ
88	東大和	桜街道交差点	芋窪街道	交差点	12月11日(木)	晴れ
89	府中	寿一丁目交差点	府中駅地区	交差点	12月10日(水)	晴れ
90	小金井	国分寺3号踏切	国分寺駅地区	踏切	12月12日(金)	晴れ
91	田無	西武柳沢第4号踏切	田無駅北口地区	踏切	12月25日(木)	曇り
92	小平	小川町西交差点	小川駅地区	交差点	12月12日(金)	晴れ
93	東村山	東村山市久米川町4-8付近交差点	さくら通り	交差点	12月26日(金)	晴れ
94	武蔵野	武蔵野市中町2-10先交差点	三鷹駅北口地区	交差点	12月16日(火)	晴れ
95	武蔵野	八幡宮前交差点	吉祥寺駅地区	交差点	12月16日(火)	晴れ
96	三鷹	さくら通り交差点	三鷹駅南口地区	交差点	12月23日(火)	晴れ
97	調布	調布駅北口交差点	調布駅地区	交差点	12月10日(水)	晴れ
98	青梅	千ヶ瀬踏切	河辺駅地区	踏切	12月8日(月)	晴れ
99	五日市	東町交差点	檜原街道	交差点	12月27日(土)	晴れ
100	福生	あきる野市秋川1-16付近交差点	秋川駅北口地区	交差点	12月9日(火)	晴れ

※調査時間は全ての調査場所において7:00～10:00、14:00～17:00の6時間

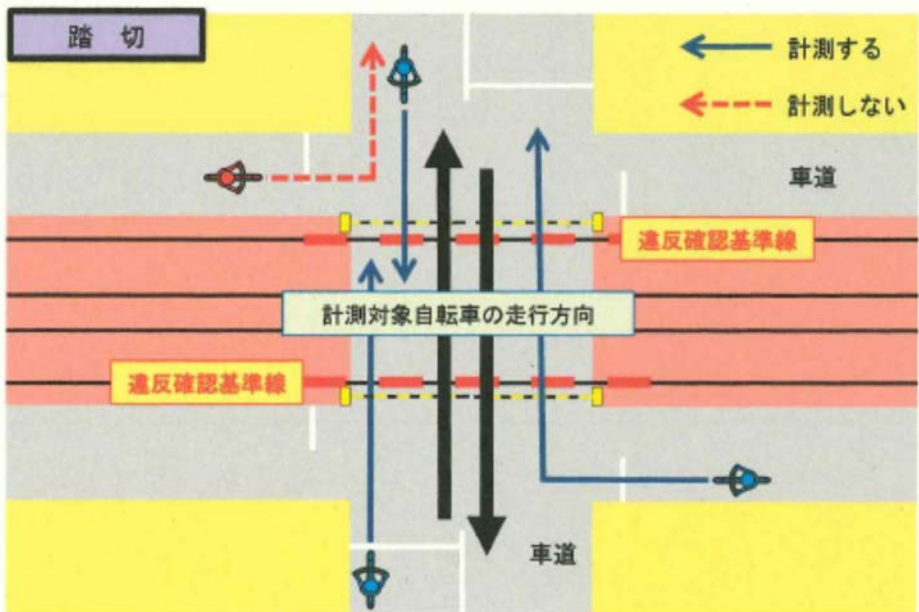
No.	管轄署	調査場所	重点地区・路線名	区分	調査日	天候
101	八王子	第二水道踏切	西八王子駅地区	踏切	12月8日(月)	晴れ
102	高尾	櫛田町交差点	めじろ台地区	交差点	12月8日(月)	晴れ
103	高尾	東浅川交差点	町田街道	交差点	12月8日(月)	晴れ
104	南大沢	大栗川橋南交差点	都道155号線	交差点	12月9日(火)	晴れ
105	町田	町田市役所交差点	町田駅地区	交差点	12月16日(火)	晴れ
106	日野	日野駅北交差点	日野駅前交差点地区	交差点	12月9日(火)	晴れ
107	日野	豊田駅前交差点	豊田停車場線	交差点	12月9日(火)	晴れ
108	多摩中央	矢野口駅入口交差点	矢野口駅地区	交差点	12月25日(木)	曇り

※調査時間は全ての調査場所において7:00～10:00、14:00～17:00の6時間

計測要領略図(※基本パターン)



- ※ 調査対象道路の「違反確認基準線」を通過した自転車を計測する。
- ※ 「車道」と「歩道」とに区別して計測する必要はありません。
- ※ 計測対象の詳細は、別途説明をする。



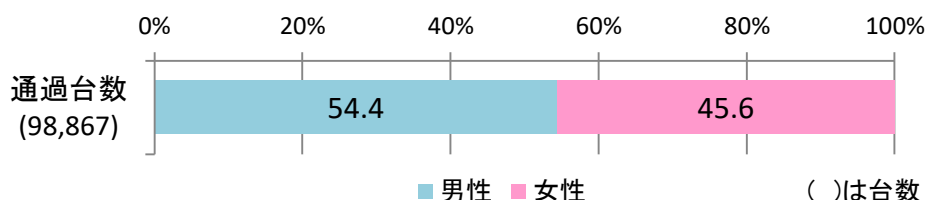
- ※ 踏切内の「違反確認基準線」を通過し、踏切内に進入する自転車を計測する。
- ※ 「しゃ断踏切立入」違反は、しゃ断棒が下り始めてから通過する自転車を計上する。
- ※ 計測対象の詳細は、別途説明をする。

2.2 調査結果

2.2.1 区分別分析（通過自転車）

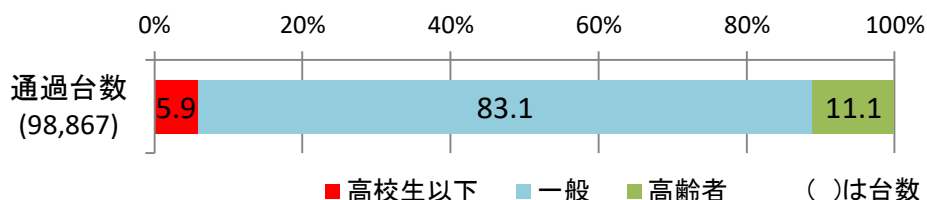
(1) 性別

男性（54.4%）の方が女性（45.6%）より若干多く通過した。



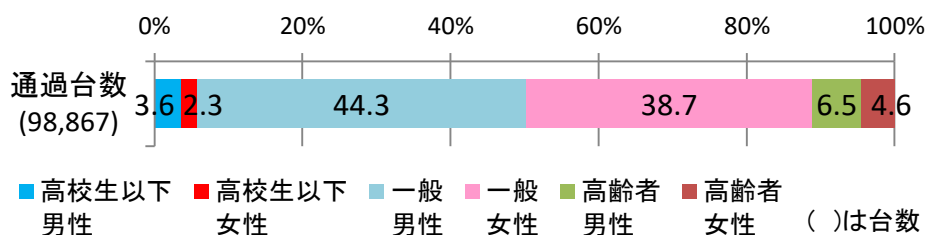
(2) 年齢層

一般（83.1%）が最も多く通過し、次いで高齢者（11.1%）、高校生以下（5.9%）の順であった。



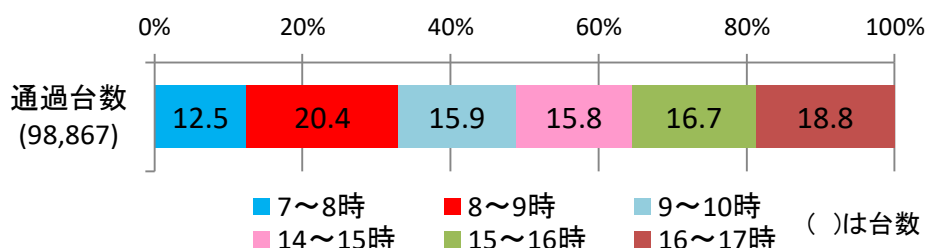
(3) 性別×年齢層

一般の男性（44.3%）が最も多く通過し、次いで一般の女性（38.7%）、高齢者の男性（6.5%）、高齢者の女性（4.6%）、高校生以下の男性（3.6%）、高校生以下の女性（2.3%）の順であった。



(4) 調査時間帯

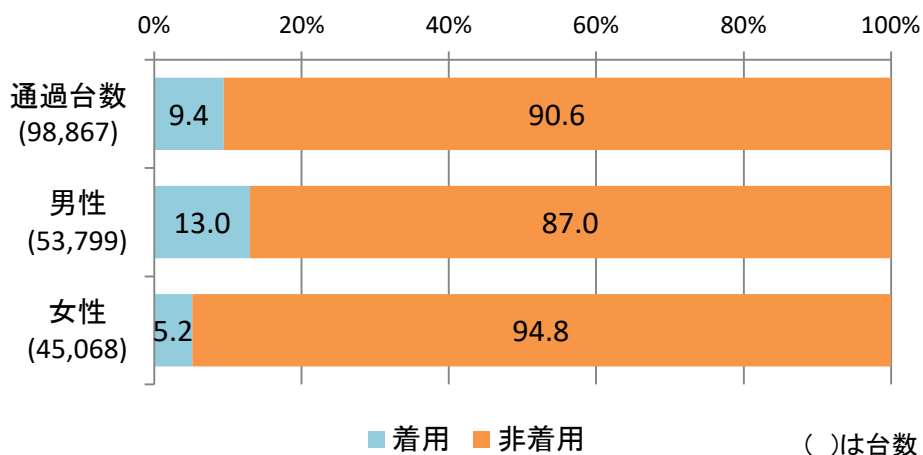
8～9時（20.4%）が最も多く通過し、次いで16～17時（18.8%）、15～16時（16.7%）、9～10時（15.9%）、14～15時（15.8%）、7～8時（12.5%）の順であった。



2.2.2 区分別分析（自転車用ヘルメット）

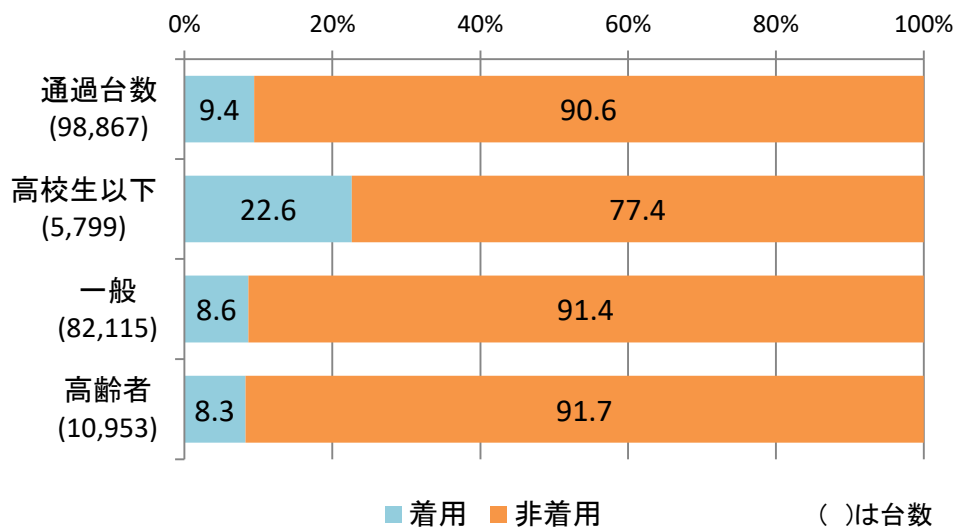
(1) 性別

男性（13.0%）の方が女性（5.2%）よりヘルメット着用率が高かった。



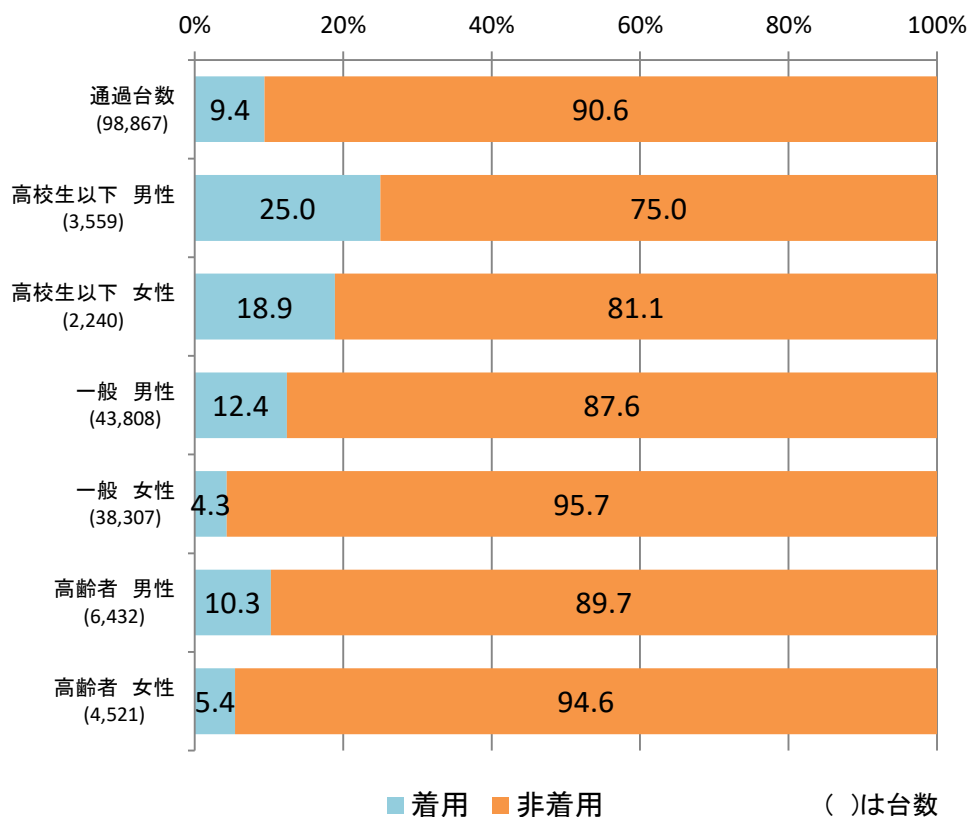
(2) 年齢層

高校生以下（22.6%）のヘルメット着用率が最も高く、次いで一般（8.6%）、高齢者（8.3%）の順であった。



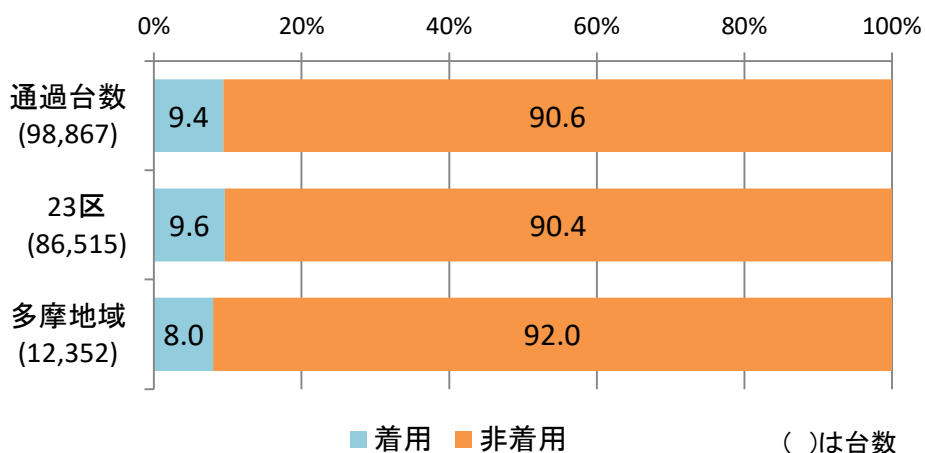
(3) 性別×年齢層

高校生以下の男性(25.0%)のヘルメット着用率が最も高く、次いで高校生以下の女性(18.9%)、一般の男性(12.4%)、高齢者の男性(10.3%)、高齢者の女性(5.4%)、一般の女性(4.3%)の順であった。



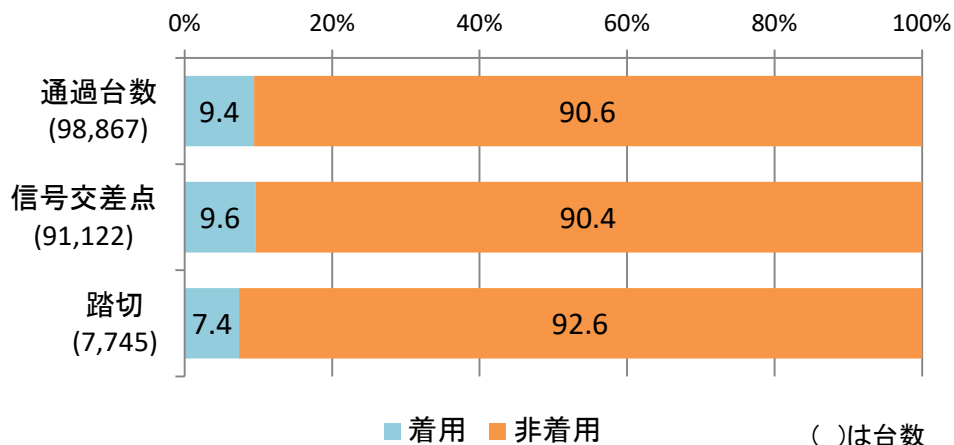
(4) 地域

23区(9.6%)の方が多摩地域(8.0%)よりヘルメット着用率が高かった。



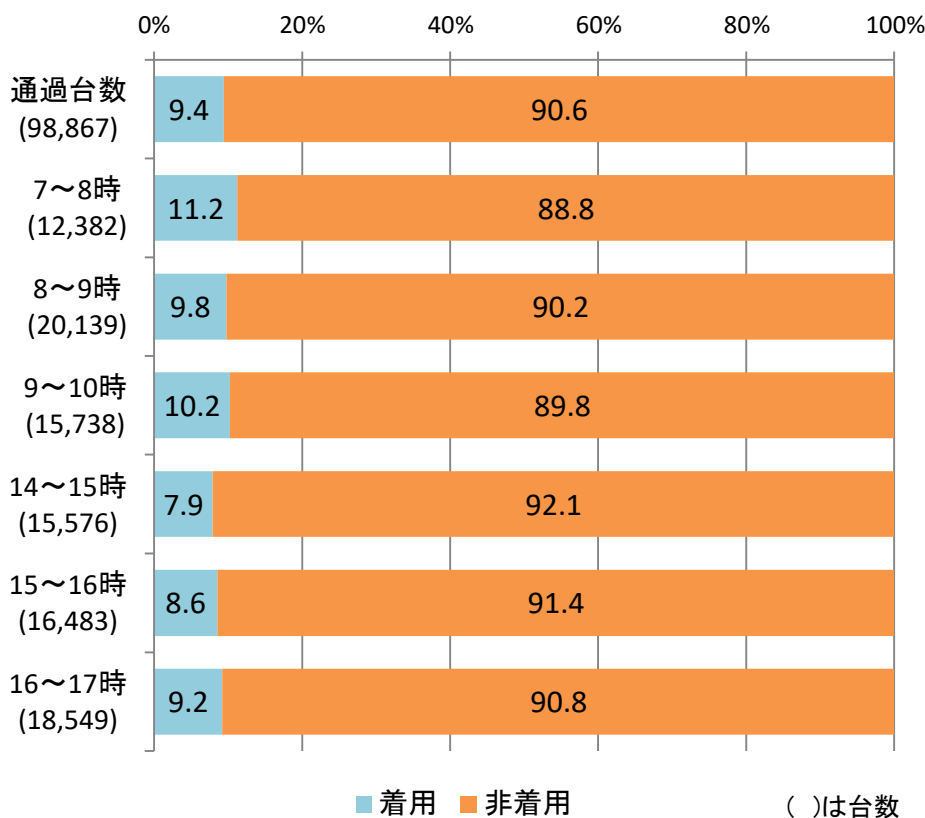
(5) 調査地点形状

信号交差点 (9.6%) の方が踏切 (7.4%) よりヘルメット着用率が高かった。



(6) 調査時間帯

7～8時 (11.2%) のヘルメット着用率が最も高く、次いで9～10時 (10.2%)、8～9時 (9.8%)、16～17時 (9.2%)、15～16時 (8.6%)、14～15時 (7.9%) の順であった。



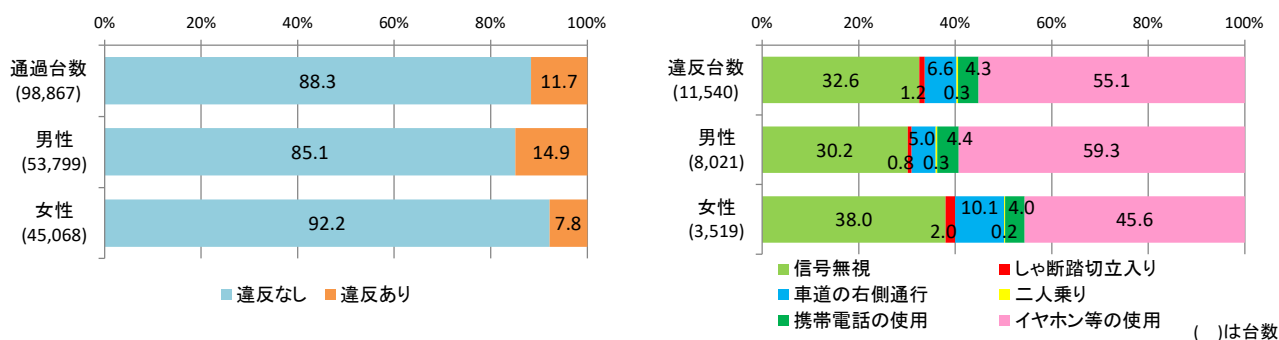
2.2.3 区分別分析（交通違反）

(1) 性別

男性（14.9%）の方が女性（7.8%）より違反率が高かった。

性別による特徴は、以下である。

- 男性では、イヤホン等の使用（59.3%）、信号無視（30.2%）の順に多い。
- 女性では、イヤホン等の使用（45.6%）、信号無視（38.0%）の順に多い。

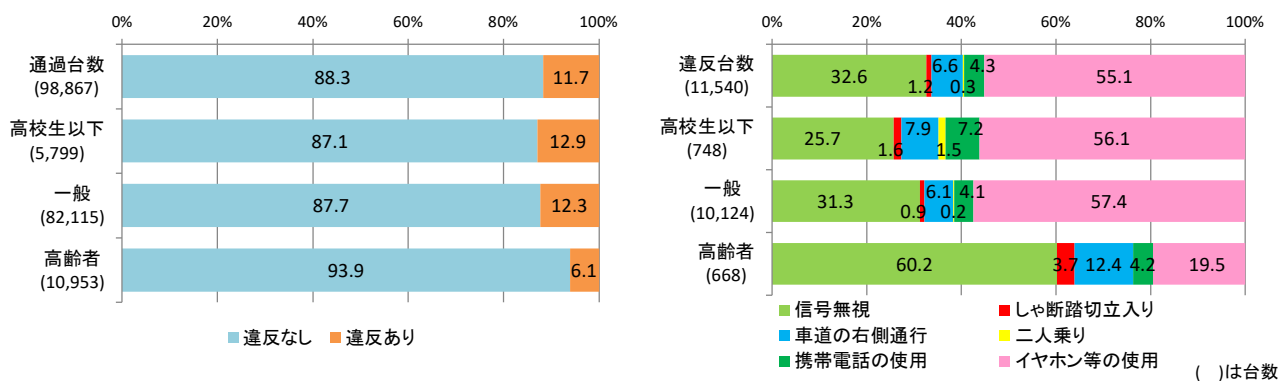


(2) 年齢層

高校生以下（12.9%）の違反率が最も高く、次いで一般（12.3%）、高齢者（6.1%）の順であった。

年齢層による特徴は、以下である。

- 高校生以下では、イヤホン等の使用（56.1%）が最も多い。
- 一般では、イヤホン等の使用（57.4%）、信号無視（31.3%）が多い。
- 高齢者では、信号無視（60.2%）が最も多い。

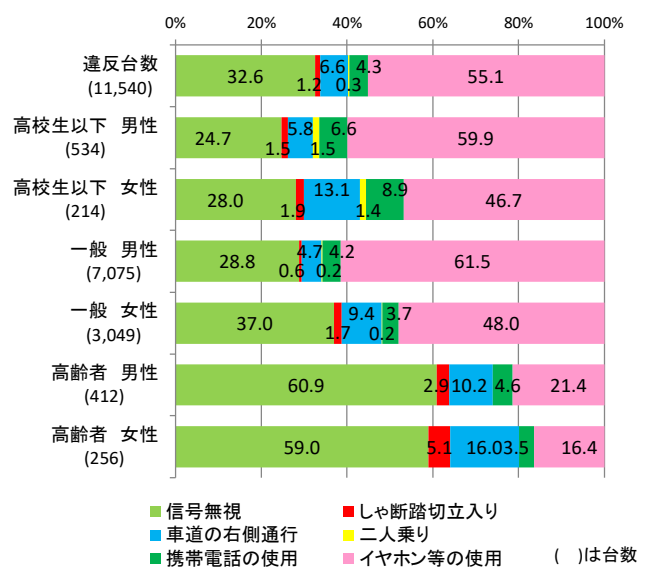
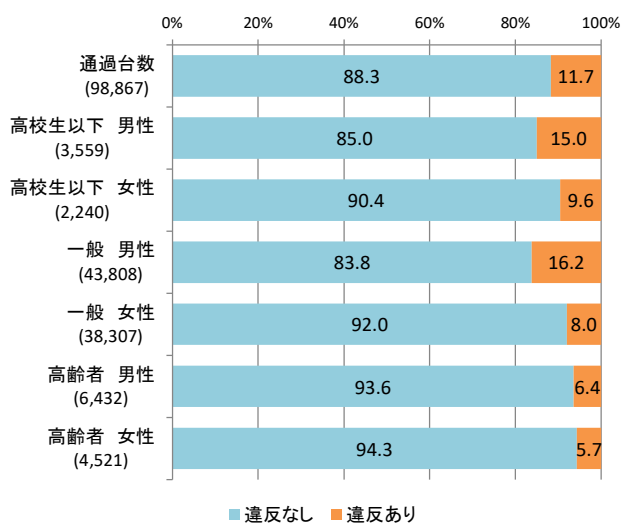


(3) 性別×年齢層

一般の男性（16.2%）の違反率が最も高く、次いで高校生以下の男性（15.0%）、高校生以下の女性（9.6%）、一般の女性（8.0%）、高齢者の男性（6.4%）、高齢者の女性（5.7%）の順であった。

性別×年齢層による特徴は、以下である。

- 高校生以下では、男女ともイヤホン等の使用（男性 59.9%、女性 46.7%）が最も多く、次いで信号無視（男性 24.7%、女性 28.0%）が多い。
- 一般では、男女ともイヤホン等の使用（男性 61.5%、女性 48.0%）が最も多く、次いで信号無視（男性 28.8%、女性 37.0%）が多い。
- 高齢者では、男女とも信号無視（男性 60.9%、女性 59.0%）が最も多く、次いでイヤホン等の使用（男性 21.4%、女性 16.4%）が多い。

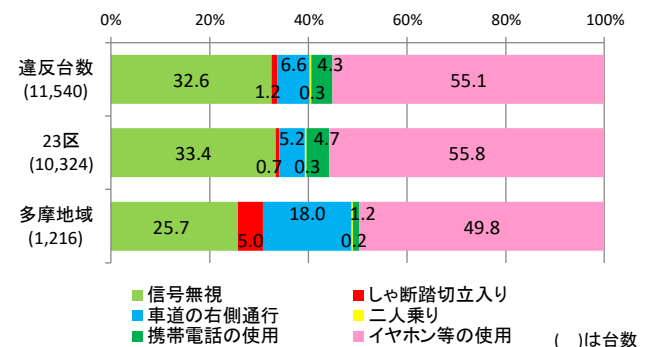
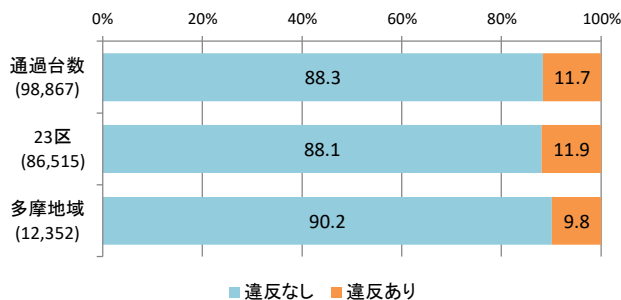


(4) 地域

23区（11.9%）の方が多摩地域（9.8%）より違反率が高かった。

地域別による特徴は、以下である。

- 23区では、イヤホン等の使用（55.8%）、信号無視（33.4%）が多い。
- 多摩地域では、イヤホン等の使用（49.8%）、信号無視（25.7%）が多い。

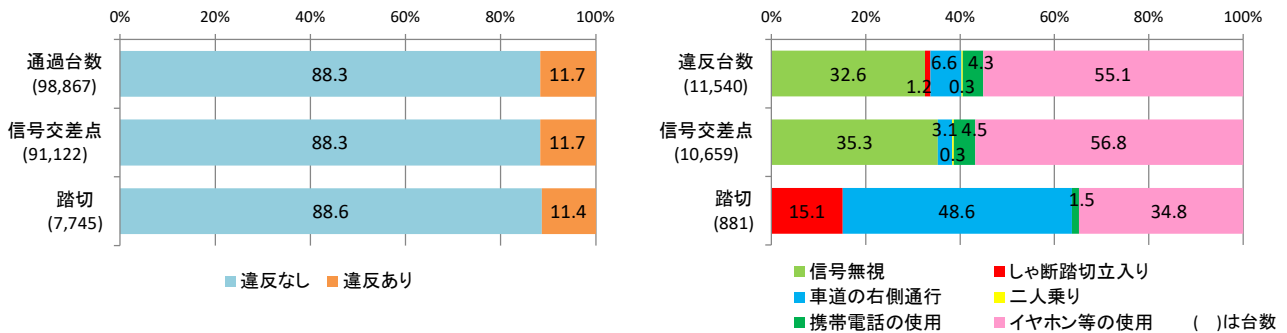


(5) 調査地点形状

信号交差点（11.7%）の方が踏切（11.4%）より違反率が高かった。

調査地点形状による特徴は、以下である。

- 信号交差点では、イヤホン等の使用（56.8%）、信号無視（35.3%）が多い。
- 踏切では、車道の右側通行（48.6%）が最も多い。

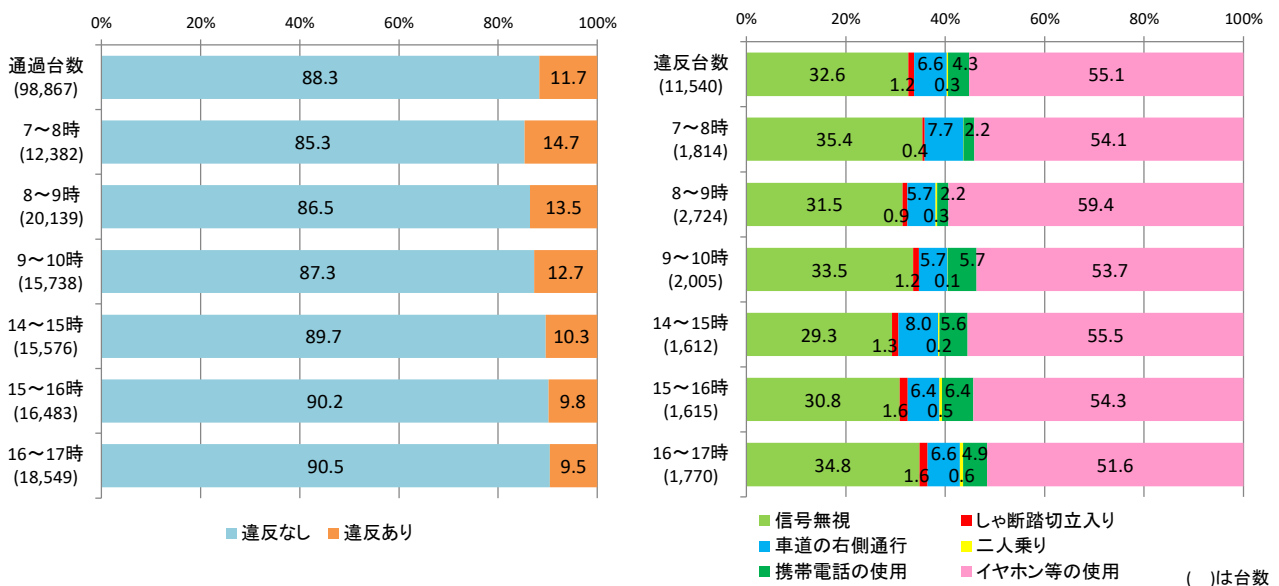


(6) 調査時間帯

7～8時（14.7%）で違反率が最も高く、次いで8～9時（13.5%）、9～10時（12.7%）、14～15時（10.3%）、15～16時（9.8%）、16～17時（9.5%）の順であった。

調査時間帯による特徴は、以下である。

- 7～8時では、イヤホン等の使用（54.1%）、信号無視（35.4%）の順に多い。
- 8～9時では、イヤホン等の使用（59.4%）、信号無視（31.5%）の順に多い。
- 9～10時では、イヤホン等の使用（53.7%）、信号無視（33.5%）の順に多い。
- 14～15時では、イヤホン等の使用（55.5%）、信号無視（29.3%）の順に多い。
- 15～16時では、イヤホン等の使用（54.3%）、信号無視（30.8%）の順に多い。
- 16～17時では、イヤホン等の使用（51.6%）、信号無視（34.8%）の順に多い。



2.2.4 調査地点別分析（通過自転車）

(1) 自転車利用者の男女別等割合

自転車利用者の男女別等割合に、特筆されるような傾向はない。

No.	管轄署	調査場所	重点地区・路線名	性別・年齢層別割合 (%)								通過台数
				高校生以下 男性	高校生以下 女性	一般 男性	一般 女性	高齢者 男性	高齢者 女性	その他	その他	
1	麹町	麹町四丁目交差点	甲州街道(新宿通り)	61.2	22.8	9.4					469	
2	麹町	九段坂上交差点	靖国通り	70.3	26.6						428	
3	丸の内	内幸町交差点	日比谷通り	75.5	13.4	8.5					470	
4	丸の内	坂下門交差点	内堀通り	73.1	12.4	10.3					696	
5	神田	淡路町交差点	錦華通り地区	69.1	19.9	6.4					687	
6	万世橋	岩本町交差点	秋葉原駅地区	74.7	21.9						534	
7	中央	江戸橋一丁目交差点	昭和通り	63.5	28.2	4.8	3.0				921	
8	久松	東日本橋交差点	東日本橋地区	6.6	42.0	35.8	9.3	5.1			257	
9	築地	勝どき橋西交差点	晴海通り	52.4	37.1	7.7					2,003	
10	築地	銀座通り口交差点	中央通り	76.5	20.5						396	
11	月島	中央区勝どき2-14付近交差点	晴海通り	3.3	49.0	39.1	4.5				1,209	
12	愛宕	西新橋交差点	日比谷通り	76.0	16.0	5.9					438	
13	三田	田町駅東口交差点	田町駅地区	4.2	39.1	51.2					683	
14	高輪	白金台交差点	目黒通り	42.6	40.3	7.8	6.0				1,123	
15	高輪	品川駅前交差点	高輪三・四丁目地区	4.4	65.4	25.2					457	
16	麻布	西麻布交差点	六本木通り	3.3	60.4	26.7	5.0	3.0			694	
17	赤坂	青山一丁目交差点	表参道地区	59.0	29.9	5.0	3.2				502	
18	東京湾岸	江東区東雲1-9付近交差点	東雲地区	4.0	34.8	52.4	4.0				993	
19	品川	八潮高校入口交差点	池上通り(ジュネーブ平和通り)	7.1	41.8	38.3	8.9				493	
20	大井	大井町駅前交差点	区役所通り	44.7	42.3	6.0	3.3				1,709	
21	大崎	西五反田二丁目交差点	五反田駅地区	58.7	36.6						1,103	
22	荏原	戸越三丁目交差点	平塚橋・戸越三丁目交差点地区	3.2	56.5	25.8	8.3	4.4			504	
23	大森	大田区大森北2-13付近交差点	大森駅前地区	5.9	32.2	50.9	4.6	5.3			627	
24	田園調布	雪が谷大塚1号踏切	雪が谷大塚駅地区	4.1	24.7	54.0	8.6	7.5			926	
25	蒲田	矢口渡6号踏切	蒲田駅西口地区	3.6	31.4	51.5	5.7	6.8			687	
26	蒲田	蒲田郵便局前交差点	環八通り	3.3	6.3	36.0	43.6	5.6	5.2		2,787	
27	池上	池上駅前交差点	池上駅地区	3.4	37.0	37.0	8.4	12.2			525	
28	東京空港	羽田空港二丁目交差点	環八通り	59.7	23.1	5.0	9.7				238	
29	世田谷	三軒茶屋交差点	三軒茶屋駅地区	48.9	37.3	5.5	4.7				1,234	
30	北沢	新代田駅交差点	環七通り	3.5	55.5	30.6	4.7	3.8			739	
31	玉川	二子玉川交差点	二子玉川駅地区	49.5	42.7	4.7					1,147	
32	成城	芦花公園5号踏切	千歳烏山駅地区	4.5	4.0	26.5	40.8	9.0	15.2		1,400	
33	成城	成城学園前駅南口交差点	成城学園前駅地区	3.9	33.6	52.7	5.1				256	
34	目黒	中目黒立体交差交差点	山手通り	46.6	40.6	7.0					1,157	
35	碑文谷	碑文谷交差点	目黒通り	5.3	45.8	43.2					912	
36	渋谷	渋谷駅東口交差点	渋谷駅地区	65.3	31.4						723	
37	原宿	神宮前交差点	神宮前地区	60.1	36.7						564	
38	代々木	本町一丁目交差点	幡ヶ谷駅・笹塚駅地区	52.6	33.9	7.3	3.3				1,271	
39	牛込	早稲田駅前交差点	地下鉄早稲田駅地区	6.3	40.6	36.0	9.3	5.3			655	
40	新宿	新大久保駅前交差点	新大久保駅地区	60.6	23.6	9.4	4.9				993	
41	新宿	新宿区役所前交差点	靖国通り	70.8	23.5						1,172	
42	戸塚	馬場口交差点	早稲田通り	54.8	37.8	3.1	3.2				747	
43	四谷	四谷三丁目交差点	甲州街道(新宿通り)	51.4	28.3	11.7	5.0				1,192	
44	中野	中野駅南口交差点	JR中野駅地区	3.2	43.3	39.8	7.6	4.4			3,089	
45	野方	中野区中野4-8付近交差点	中野駅北口地区	3.5	47.1	40.4	5.3				544	
46	杉並	阿佐ヶ谷北1-5付近交差点	阿佐ヶ谷駅地区	5.9	39.5	34.5	9.5	7.8			1,236	

数値は3%以上を表示

No.	管轄署	調査場所	重点地区・路線名	<div style="display: flex; justify-content: space-between; font-size: 0.8em;"> ■ 高校生以下 男性 ■ 高校生以下 女性 ■ 一般 男性 ■ 一般 女性 ■ 高齢者 男性 ■ 高齢者 女性 </div>								通過 台数	
				0%	10%	20%	30%	40%	50%	60%	70%		80%
47	高井戸	西永福交差点	井の頭通り	5.1			42.1			35.5	8.7	6.9	622
48	荻窪	四面道交差点	荻窪駅地区	3.3	3.0		32.9			44.1	8.2	8.5	2,645
49	富坂	春日町交差点	春日通り				54.2			35.1		6.6	441
50	大塚	大塚一丁目交差点	春日通り	4.5			44.5			40.2		5.1 4.5	647
51	本富士	本郷三丁目交差点	本郷通り	3.2			50.4			31.2	8.6	5.7	792
52	駒込	上富士前交差点	不忍通り	5.0			42.7			33.7	9.2	6.9	520
53	巣鴨	巣鴨駅前交差点	巣鴨駅地区	3.3			44.4			36.8	8.2	5.5	1,296
54	池袋	六つ又陸橋交差点	池袋駅地区				44.9			35.6	9.8	7.6	1,490
55	目白	南池袋一丁目交差点	明治通り				65.5			26.0		4.2	624
56	滝野川	滝野川二丁目交差点	明治通り	4.0			46.3			38.0		7.0	1,183
57	王子	王子三丁目交差点	北本通り	5.0	3.3		35.7			42.1	9.3	4.6	1,246
58	赤羽	スズラン通り前交差点	赤羽駅東口地区	4.4			39.9			42.1		6.0 4.8	1,092
59	板橋	大山東町交差点	大山東町地区	3.6			34.1			38.6	12.6	10.5	1,233
60	志村	蓮沼町交差点	中山道				39.9			39.7		9.3 6.8	1,783
61	高島平	高島平二丁目交差点	高島平駅・赤塚公園地区	3.4		26.4				44.5	11.8	11.2	992
62	練馬	桜台駅前交差点	千川通り	3.2			42.4			37.8	7.3	7.0	1,351
63	光が丘	光が丘七丁目交差点	光が丘駅地区	5.4	6.5		31.7			46.5		5.2 4.7	3,101
64	石神井	大泉学園駅入口第一交差点	大泉学園駅地区	6.1			33.8			49.2		4.4 4.5	1,310
65	上野	台東四丁目交差点	上野六丁目地区				63.5			19.2	9.5	5.0	759
66	下谷	入谷交差点	昭和通り	3.3			45.0			31.9	11.5	6.1	971
67	浅草	雷門交差点	浅草寺地区				50.6			31.0	8.2	6.9	539
68	蔵前	柳橋二丁目交差点	浅草橋地区				62.2			33.2		3.8	527
69	尾久	熊野前交差点	熊野前交差点地区				42.2			44.4		6.2 4.0	626
70	南千住	南千住警察署入口交差点	日光街道	3.4			47.3			34.1	10.1	4.3	1,432
71	荒川	町屋交差点	尾竹橋通り				49.0			35.1	6.6	4.1	1,024
72	千住	千住二丁目交差点	北千住駅地区	3.9	3.1		44.5			36.5	7.7	4.4	389
73	西新井	西新井駅入口交差点	尾竹橋通り				51.8			41.2			328
74	竹の塚	竹の塚交差点	竹ノ塚駅東西地区	5.1			38.5			36.5	11.1	7.1	907
75	綾瀬	武道館東口交差点	綾瀬駅地区				44.2			45.1		4.9 4.8	607
76	深川	深川高校前交差点	江東区役所前地区	5.9			34.2			50.9		3.9 3.2	593
77	深川	都立木場公園前交差点	三ツ目通り	5.0			39.4			42.4		7.2 3.5	1,077
78	城東	小名木川駅前交差点	北砂地区	5.3			42.4			45.0		3.0	1,678
79	本所	江東橋交差点	京葉道路	4.2			44.7			37.2		7.8 4.6	1,226
80	向島	東向島交差点	曳舟駅・東向島駅地区	4.2			49.3			35.3		6.5	1,463
81	亀有	亀有二丁目交差点	亀有駅地区	6.4			34.4			44.5	7.0	5.5	933
82	葛飾	本田広小路交差点	本田広小路交差点地区	3.2			38.7			40.1	9.3	6.6	1,235
83	小松川	平井駅出口交差点	JR平井駅地区	7.5			44.4			34.1	7.7	4.0	829
84	葛西	西葛西駅北口交差点	西葛西駅地区	8.5	7.2		35.3			40.5		5.0 3.6	363
85	小岩	小岩駅北口交差点	小岩駅地区			31.4				51.5	5.7	7.7	194
86	昭島	昭和飛行機前踏切	昭島駅地区	3.9			40.4			47.3		3.1 3.4	643
87	立川	立川北駅前交差点	立川駅地区				44.8			38.3	6.2	6.2	1,049
88	東大和	桜街道交差点	芋窪街道	6.3	4.4		36.2			47.9		3.1	701
89	府中	寿一丁目交差点	府中駅地区	3.6			39.5			45.7		4.7 3.7	2,464
90	小金井	国分寺3号踏切	国分寺駅地区	6.8	5.1		36.3			41.2	4.8	5.8	1,391
91	田無	西武柳沢第4号踏切	田無駅北口地区	6.7	3.8		27.3			47.7	7.6	6.8	1,617
92	小平	小川町西交差点	小川駅地区				51.4			43.1			216

数値は3%以上を表示

No.	管轄署	調査場所	重点地区・路線名	■ 高校生以下 男性 ■ 高校生以下 女性 ■ 一般 男性 ■ 一般 女性 ■ 高齢者 男性 ■ 高齢者 女性							通過 台数			
				0%	10%	20%	30%	40%	50%	60%		70%	80%	90%
93	東村山	東村山市久米川町4-8付近交差点	さくら通り	3.0		31.0				58.6		3.0	904	
94	武蔵野	武蔵野市中町2-10先交差点	三鷹駅北口地区	5.0	6.4		39.6			40.2		5.3	3.6	2,131
95	武蔵野	八幡宮前交差点	吉祥寺駅地区			44.7				44.5		4.3	3.5	938
96	三鷹	さくら通り交差点	三鷹駅南口地区			45.5				43.4		5.3	3.5	341
97	調布	調布駅北口交差点	調布駅地区	8.7	3.1		36.8			43.5		5.4		573
98	青梅	千ヶ瀬踏切	河辺駅地区	3.7			39.4			47.8		3.7	3.5	510
99	五日市	東町交差点	檜原街道	7.5	3.5		36.7			37.5		10.0	5.0	120
100	福生	あきる野市秋川1-16付近交差点	秋川駅北口地区	11.6			25.6			44.2		4.7	11.6	43
101	八王子	第二水道踏切	西八王子駅地区	6.8	4.9		31.9			39.8		9.3	7.4	571
102	高尾	栢田町交差点	めじろ台地区	9.9	7.3		39.3			34.0		6.3	3.1	382
103	高尾	東浅川交差点	町田街道			21.5	9.1		31.4		29.9	5.6		673
104	南大沢	大栗川橋南交差点	都道155号線				50.8			39.8		4.2		992
105	町田	町田市役所交差点	町田駅地区	3.8	3.1		43.1			35.4		6.2	8.5	130
106	日野	日野駅北交差点	日野駅前交差点地区	3.6			36.3			50.1		4.0	5.2	421
107	日野	豊田駅前交差点	豊田停車場線	8.0			44.0			30.9		6.3	9.1	175
108	多摩中央	矢野口駅入口交差点	矢野口駅地区	3.6			39.3			43.3		7.1	4.9	224

数値は3%以上を表示

2.2.5 調査地点別分析（自転車用ヘルメット）

(1) ヘルメット着用の割合

最もヘルメット着用率が高かった重点地区・路線はNo. 99 檜原街道（38.3%）で、次いでNo. 28 環八通り（34.0%）の順である。逆に、最も低かったのはNo. 94 小岩駅地区（1.0%）である。

No.	管轄署	調査場所	重点地区・路線名	着用率											通過台数
				0%	10%	20%	30%	40%	50%	60%	70%	80%	90%	100%	
1	麹町	麹町四丁目交差点	甲州街道(新宿通り)	21.3 78.7											469
2	麹町	九段坂上交差点	靖国通り	16.1 83.9											428
3	丸の内	内幸町交差点	日比谷通り	23.8 76.2											470
4	丸の内	坂下門交差点	内堀通り	28.4 71.6											696
5	神田	淡路町交差点	錦華通り地区	13.7 86.3											687
6	万世橋	岩本町交差点	秋葉原駅地区	14.6 85.4											534
7	中央	江戸橋一丁目交差点	昭和通り	14.2 85.8											921
8	久松	東日本橋交差点	東日本橋地区	8.2 91.8											257
9	築地	勝どき橋西交差点	晴海通り	6.4 93.6											2,003
10	築地	銀座通り口交差点	中央通り	14.1 85.9											396
11	月島	中央区勝どき2-14付近交差点	晴海通り	7.6 92.4											1,209
12	愛宕	西新橋交差点	日比谷通り	22.4 77.6											438
13	三田	田町駅東口交差点	田町駅地区	5.6 94.4											683
14	高輪	白金台交差点	目黒通り	13.4 86.6											1,123
15	高輪	品川駅前交差点	高輪三・四丁目地区	21.2 78.8											457
16	麻布	西麻布交差点	六本木通り	17.7 82.3											694
17	赤坂	青山一丁目交差点	表参道地区	22.9 77.1											502
18	東京湾岸	江東区東雲1-9付近交差点	東雲地区	5.5 94.5											993
19	品川	八潮高校入口交差点	池上通り(ジュネーブ平和通り)	8.5 91.5											493
20	大井	大井町駅前交差点	区役所通り	10.4 89.6											1,709
21	大崎	西五反田二丁目交差点	五反田駅地区	12.1 87.9											1,103
22	荏原	戸越三丁目交差点	平塚橋・戸越三丁目交差点地区	12.9 87.1											504
23	大森	大田区大森北2-13付近交差点	大森駅前地区	6.5 93.5											627
24	田園調布	雪が谷大塚1号踏切	雪が谷大塚駅地区	7.3 92.7											926
25	蒲田	矢口渡6号踏切	蒲田駅西口地区	3.5 96.5											687
26	蒲田	蒲田郵便局前交差点	環八通り	6.1 93.9											2,787
27	池上	池上駅前交差点	池上駅地区	10.1 89.9											525
28	東京空港	羽田空港二丁目交差点	環八通り	34.0 66.0											238
29	世田谷	三軒茶屋交差点	三軒茶屋駅地区	9.6 90.4											1,234
30	北沢	新代田駅前交差点	環七通り	11.4 88.6											739
31	玉川	二子玉川交差点	二子玉川駅地区	10.4 89.6											1,147
32	成城	芦花公園5号踏切	千歳烏山駅地区	5.2 94.8											1,400
33	成城	成城学園駅前南口交差点	成城学園前駅地区	7.8 92.2											256
34	目黒	中目黒立体交差点	山手通り	10.4 89.6											1,157
35	碑文谷	碑文谷交差点	目黒通り	10.5 89.5											912
36	渋谷	渋谷駅東口交差点	渋谷駅地区	7.7 92.3											723
37	原宿	神宮前交差点	神宮前地区	10.1 89.9											564
38	代々木	本町一丁目交差点	幡ヶ谷駅・笹塚駅地区	10.9 89.1											1,271
39	牛込	早稲田駅前交差点	地下鉄早稲田駅地区	18.8 81.2											655
40	新宿	新大久保駅前交差点	新大久保駅地区	4.3 95.7											993
41	新宿	新宿区役所前交差点	靖国通り	10.3 89.7											1,172
42	戸塚	馬場口交差点	早稲田通り	7.1 92.9											747
43	四谷	四谷三丁目交差点	甲州街道(新宿通り)	13.3 86.7											1,192
44	中野	中野駅南口交差点	JR中野駅地区	6.1 93.9											3,089
45	野方	中野区中野4-8付近交差点	中野駅北口地区	5.7 94.3											544
46	杉並	阿佐ヶ谷北1-5付近交差点	阿佐ヶ谷駅地区	8.6 91.4											1,236

数値は3%以上を表示

No.	管轄署	調査場所	重点地区・路線名	■着用 ■非着用											通過 台数			
				0%	10%	20%	30%	40%	50%	60%	70%	80%	90%	100%				
47	高井戸	西永福交差点	井の頭通り	14.3														622
48	荻窪	四面道交差点	荻窪駅地区	9.1														2,645
49	富坂	春日町交差点	春日通り	14.1													441	
50	大塚	大塚一丁目交差点	春日通り	13.1													647	
51	本富士	本郷三丁目交差点	本郷通り	15.0													792	
52	駒込	上富士前交差点	不忍通り	14.4													520	
53	巣鴨	巣鴨駅前交差点	巣鴨駅地区	10.7													1,296	
54	池袋	六つ又陸橋交差点	池袋駅地区	11.7													1,490	
55	目白	南池袋一丁目交差点	明治通り	9.1													624	
56	滝野川	滝野川二丁目交差点	明治通り	10.6													1,183	
57	王子	王子三丁目交差点	北本通り	8.5													1,246	
58	赤羽	スズラン通り前交差点	赤羽駅東口地区	7.1													1,092	
59	板橋	大山東町交差点	大山東町地区	7.7													1,233	
60	志村	連沼町交差点	中山道	8.7													1,783	
61	高島平	高島平二丁目交差点	高島平駅・赤塚公園地区	7.4													992	
62	練馬	桜台駅前交差点	千川通り	6.9													1,351	
63	光が丘	光が丘七丁目交差点	光が丘駅地区	4.6													3,101	
64	石神井	大泉学園駅入口第一交差点	大泉学園駅地区	6.9													1,310	
65	上野	台東四丁目交差点	上野六丁目地区	16.3													759	
66	下谷	入谷交差点	昭和通り	11.0													971	
67	浅草	雷門交差点	浅草寺地区	5.8													539	
68	蔵前	柳橋二丁目交差点	浅草橋地区	6.8													527	
69	尾久	熊野前交差点	熊野前交差点地区	3.8													626	
70	南千住	南千住警察署入口交差点	日光街道	11.0													1,432	
71	荒川	町屋交差点	尾竹橋通り	5.2													1,024	
72	千住	千住二丁目交差点	北千住駅地区	6.7													389	
73	西新井	西新井駅入口交差点	尾竹橋通り	11.0													328	
74	竹の塚	竹の塚交差点	竹ノ塚駅東西地区	11.2													907	
75	綾瀬	武道館東口交差点	綾瀬駅地区	11.2													607	
76	深川	深川高校前交差点	江東区役所前地区	8.8													593	
77	深川	都立木場公園前交差点	三ツ目通り	13.2													1,077	
78	城東	小名木川駅前交差点	北砂地区	11.0													1,678	
79	本所	江東橋交差点	京葉道路	7.0													1,226	
80	向島	東向島交差点	曳舟駅・東向島駅地区	10.8													1,463	
81	亀有	亀有二丁目交差点	亀有駅地区	6.0													933	
82	葛飾	本田広小路交差点	本田広小路交差点地区	6.5													1,235	
83	小松川	平井駅出口交差点	JR平井駅地区	11.7													829	
84	葛西	西葛西駅北口交差点	西葛西駅地区	3.3													363	
85	小岩	小岩駅北口交差点	小岩駅地区	1.0													194	
86	昭島	昭和飛行機前踏切	昭島駅地区	8.4													643	
87	立川	立川北駅前交差点	立川駅地区	4.4													1,049	
88	東大和	桜街道交差点	芋窪街道	9.4													701	
89	府中	寿一丁目交差点	府中駅地区	8.6													2,464	
90	小金井	国分寺3号踏切	国分寺駅地区	12.1													1,391	
91	田無	西武柳沢第4号踏切	田無駅北口地区	4.8													1,617	
92	小平	小川町西交差点	小川駅地区	7.9													216	

数値は3%以上を表示

No.	管轄署	調査場所	重点地区・路線名	■着用 ■非着用										通過台数				
				0%	10%	20%	30%	40%	50%	60%	70%	80%	90%		100%			
93	東村山	東村山市久米川町4-8付近交差点	さくら通り	6.9														904
94	武蔵野	武蔵野市中町2-10先交差点	三鷹駅北口地区	6.1														2,131
95	武蔵野	八幡宮前交差点	吉祥寺駅地区	4.4														938
96	三鷹	さくら通り交差点	三鷹駅南口地区	7.3														341
97	調布	調布駅北口交差点	調布駅地区	9.2														573
98	青梅	千ヶ瀬踏切	河辺駅地区	11.8														510
99	五日市	東町交差点	檜原街道	38.3														120
100	福生	あきる野市秋川1-16付近交差点	秋川駅北口地区	18.6														43
101	八王子	第二水道路踏切	西八王子駅地区	8.2														571
102	高尾	栢田町交差点	めじろ台地区	9.2														382
103	高尾	東浅川交差点	町田街道	9.2														673
104	南大沢	大栗川橋南交差点	都道155号線	6.5														992
105	町田	町田市役所交差点	町田駅地区	7.7														130
106	日野	日野駅北交差点	日野駅前交差点地区	12.1														421
107	日野	豊田駅前交差点	豊田停車場線	5.1														175
108	多摩中央	矢野口駅入口交差点	矢野口駅地区	12.9														224

数値は3%以上を表示

(2) ヘルメットを着用している自転車利用者の性別・年齢層別割合

多くの重点地区・路線で、一般の男性が最も多い。

No.	管轄署	調査場所	重点地区・路線名	性別・年齢層別割合 (%)							着用台数
				高校生以下 男性	高校生以下 女性	一般 男性	一般 女性	高齢者 男性	高齢者 女性	その他	
1	麹町	麹町四丁目交差点	甲州街道(新宿通り)	5.0		77.0	9.0	7.0			100
2	麹町	九段坂上交差点	靖国通り			69.6	23.2				69
3	丸の内	内幸町交差点	日比谷通り			88.4	6.3				112
4	丸の内	坂下門交差点	内堀通り			84.3	5.1	7.1			198
5	神田	淡路町交差点	錦華通り地区			80.9	8.5	6.4			94
6	万世橋	岩本町交差点	秋葉原駅地区			87.2	10.3				78
7	中央	江戸橋一丁目交差点	昭和通り			80.2	14.5	4.6			131
8	久松	東日本橋交差点	東日本橋地区	28.6	4.8	42.9	14.3	9.5			21
9	築地	勝どき橋西交差点	晴海通り	4.7		66.7	20.2	7.0			129
10	築地	銀座通り口交差点	中央通り			85.7	7.1	7.1			56
11	月島	中央区勝どき2-14付近交差点	晴海通り	12.0	4.3	62.0	14.1	6.5			92
12	愛宕	西新橋交差点	日比谷通り			88.8	6.1	5.1			98
13	三田	田町駅東口交差点	田町駅地区	7.9	28.9	50.0	7.9				38
14	高輪	白金台交差点	目黒通り	6.0	5.3	54.0	23.3	9.3			150
15	高輪	品川駅前交差点	高輪三・四丁目地区	5.2		79.4	9.3	4.1			97
16	麻布	西麻布交差点	六本木通り	4.9	4.9	80.5	8.1				123
17	赤坂	青山一丁目交差点	表参道地区			62.6	26.1	7.0			115
18	東京湾岸	江東区東雲1-9付近交差点	東雲地区	23.6		49.1	16.4	9.1			55
19	品川	八潮高校入口交差点	池上通り(ジュネーブ平和通り)	11.9	4.8	50.0	23.8	7.1			42
20	大井	大井駅前交差点	区役所通り	5.6	3.4	50.3	24.9	11.3	4.5		177
21	大崎	西五反田二丁目交差点	五反田駅地区	4.5		74.6	14.9	3.0			134
22	荏原	戸越三丁目交差点	平塚橋・戸越三丁目交差点地区	10.8	6.2	69.2	9.2	3.1			65
23	大森	大田区大森北2-13付近交差点	大森駅前地区	4.9	14.6	39.0	24.4	12.2	4.9		41
24	田園調布	雪が谷大塚1号踏切	雪が谷大塚駅地区	29.4	13.2	35.3	17.6				68
25	蒲田	矢口渡6号踏切	蒲田駅西口地区	16.7		33.3	20.8	20.8	8.3		24
26	蒲田	蒲田郵便局前交差点	環八通り	5.9	11.8	41.4	23.7	7.1	10.1		169
27	池上	池上駅前交差点	池上駅地区	7.5	3.8	47.2	24.5	7.5	9.4		53
28	東京空港	羽田空港二丁目交差点	環八通り	4.9		61.7	18.5	6.2	8.6		81
29	世田谷	三軒茶屋交差点	三軒茶屋駅地区	11.9		63.6	14.4	5.1			118
30	北沢	新代田駅交差点	環七通り	9.5	9.5	63.1	15.5				84
31	玉川	二子玉川交差点	二子玉川駅地区	3.4		80.7	11.8	3.4			119
32	成城	芦花公園5号踏切	千歳烏山駅地区	26.0	23.3	28.8	15.1	4.1			73
33	成城	成城学園前駅南口交差点	成城学園前駅地区	40.0	15.0	30.0	15.0				20
34	目黒	中目黒立体交差交差点	山手通り	11.7		57.5	18.3	10.0			120
35	碑文谷	碑文谷交差点	目黒通り	22.9	3.1	62.5	8.3				96
36	渋谷	渋谷駅東口交差点	渋谷駅地区	3.6	3.6	67.9	23.2				56
37	原宿	神宮前交差点	神宮前地区			71.9	21.1	3.5			57
38	代々木	本町一丁目交差点	幡ヶ谷駅・笹塚駅地区	9.4	5.8	62.6	9.4	11.5			139
39	牛込	早稲田駅前交差点	地下鉄早稲田駅地区	13.0	8.1	41.5	22.8	10.6	4.1		123
40	新宿	新大久保駅前交差点	新大久保駅地区	4.7		69.8	16.3	7.0			43
41	新宿	新宿区役所前交差点	靖国通り			84.3	10.7	4.1			121
42	戸塚	馬場口交差点	早稲田通り	7.5		66.0	18.9	5.7			53
43	四谷	四谷三丁目交差点	甲州街道(新宿通り)	4.4		60.8	16.5	14.6			158
44	中野	中野駅南口交差点	JR中野駅地区	12.8	6.4	46.8	18.6	13.3			188
45	野方	中野区中野4-8付近交差点	中野駅北口地区	19.4	6.5	48.4	19.4	6.5			31
46	杉並	阿佐ヶ谷北1-5付近交差点	阿佐ヶ谷駅地区	12.3	6.6	50.0	11.3	16.0	3.8		106

数値は3%以上を表示

No.	管轄署	調査場所	重点地区・路線名	性別・年齢別							着用台数
				高校生以下 男性	高校生以下 女性	一般 男性	一般 女性	高齢者 男性	高齢者 女性		
47	高井戸	西永福交差点	井の頭通り	14.6	5.6	56.2	18.0	3.4		89	
48	荻窪	四面道交差点	荻窪駅地区	8.3	7.1	32.0	34.0	9.1	9.5	241	
49	富坂	春日町交差点	春日通り	6.5		61.3	25.8	6.5		62	
50	大塚	大塚一丁目交差点	春日通り	20.0		55.3	18.8			85	
51	本富士	本郷三丁目交差点	本郷通り	7.6	3.4	54.6	28.6	3.4		119	
52	駒込	上富士前交差点	不忍通り	18.7	9.3	44.0	18.7	5.3	4.0	75	
53	巣鴨	巣鴨駅前交差点	巣鴨駅地区	10.8	8.6	56.1	19.4			139	
54	池袋	六つ又陸橋交差点	池袋駅地区	5.2		50.6	23.0	12.1	6.9	174	
55	目白	南池袋一丁目交差点	明治通り			86.0		7.0		57	
56	滝野川	滝野川二丁目交差点	明治通り			68.0	22.4	6.4		125	
57	王子	王子三丁目交差点	北本通り	7.5		56.6	22.6	9.4		106	
58	赤羽	スズラン通り前交差点	赤羽駅東口地区	11.5	6.4	47.4	25.6	6.4		78	
59	板橋	大山東町交差点	大山東町地区	12.6		40.0	21.1	23.2		95	
60	志村	連沼町交差点	中山道	5.1		66.7	14.7	6.4	5.1	156	
61	高島平	高島平二丁目交差点	高島平駅・赤塚公園地区	8.2		43.8	28.8	16.4		73	
62	練馬	桜台駅前交差点	千川通り	5.4	6.5	57.0	22.6	5.4	3.2	93	
63	光が丘	光が丘七丁目交差点	光が丘駅地区	16.1	8.4	38.5	25.9	5.6	5.6	143	
64	石神井	大泉学園駅入口第一交差点	大泉学園駅地区	19.8		35.2	31.9	9.9	3.3	91	
65	上野	台東四丁目交差点	上野六丁目地区	3.2		84.7		4.0	5.6	124	
66	下谷	入谷交差点	昭和通り	6.5	5.6	63.6	15.0	9.3		107	
67	浅草	雷門交差点	浅草寺地区	6.5	3.2	80.6		3.2	6.5	31	
68	蔵前	柳橋二丁目交差点	浅草橋地区			83.3		8.3	5.6	36	
69	尾久	熊野前交差点	熊野前交差点地区	20.8	8.3	33.3	20.8	16.7		24	
70	南千住	南千住警察署入口交差点	日光街道	4.5		75.8	9.6	7.0		157	
71	荒川	町屋交差点	尾竹橋通り	3.8	5.7	64.2	17.0	3.8	5.7	53	
72	千住	千住二丁目交差点	北千住駅地区	3.8	7.7	73.1	7.7	3.8	3.8	26	
73	西新井	西新井駅入口交差点	尾竹橋通り	13.9	5.6	72.2		5.6		36	
74	竹の塚	竹の塚交差点	竹ノ塚駅東西地区	5.9		57.8	21.6	13.7		102	
75	綾瀬	武道館東口交差点	綾瀬駅地区			47.1	45.6			68	
76	深川	深川高校前交差点	江東区役所前地区	32.7	5.8	38.5	19.2			52	
77	深川	都立本場公園前交差点	三ツ目通り	10.6	9.2	51.4	19.0	9.2		142	
78	城東	小名木川駅前交差点	北砂地区	15.1	8.1	60.0	15.1			185	
79	本所	江東橋交差点	京葉道路	12.8		64.0	12.8	10.5		86	
80	向島	東向島交差点	曳舟駅・東向島駅地区	20.3	6.3	56.3	12.7	3.8		158	
81	亀有	亀有二丁目交差点	亀有駅地区	8.9	7.1	58.9	14.3	7.1	3.6	56	
82	葛飾	本田広小路交差点	本田広小路交差点地区	6.3	3.8	61.3	16.3	7.5	5.0	80	
83	小松川	平井駅出口交差点	JR平井駅地区	16.5		62.9	11.3	6.2		97	
84	葛西	西葛西駅北口交差点	西葛西駅地区	25.0	25.0	25.0	16.7	8.3		12	
85	小岩	小岩駅北口交差点	小岩駅地区			50.0		50.0		2	
86	昭島	昭和飛行機前踏切	昭島駅地区	11.1	9.3	44.4	27.8	5.6		54	
87	立川	立川北駅前交差点	立川駅地区	4.3		63.0	10.9	21.7		46	
88	東大和	桜街道交差点	芋窪街道	10.6	4.5	57.6	21.2	6.1		66	
89	府中	寿一丁目交差点	府中駅地区	8.5	6.6	59.2	20.4	4.3		211	
90	小金井	国分寺3号踏切	国分寺駅地区	18.5	9.5	39.3	23.8	4.8	4.2	168	
91	田無	西武柳沢第4号踏切	田無駅北口地区	11.7	10.4	32.5	31.2	6.5	7.8	77	
92	小平	小川町西交差点	小川駅地区	5.9		70.6		17.6	5.9	17	

数値は3%以上を表示

No.	管轄署	調査場所	重点地区・路線名	<div style="display: flex; justify-content: space-around; font-size: small;"> ■ 高校生以下 男性 ■ 高校生以下 女性 ■ 一般 男性 ■ 一般 女性 ■ 高齢者 男性 ■ 高齢者 女性 </div>							着用台数	
				0%	10%	20%	30%	40%	50%	60%		70%
93	東村山	東村山市久米川町4-8付近交差点	さくら通り	22.6	8.1	37.1	17.7	6.5	8.1			62
94	武蔵野	武蔵野市中町2-10先交差点	三鷹駅北口地区	13.2	10.9	38.0	22.5	13.2				129
95	武蔵野	八幡宮前交差点	吉祥寺駅地区	9.8	7.3	46.3	26.8	7.3				41
96	三鷹	さくら通り交差点	三鷹駅南口地区	8.0	4.0	52.0	24.0	4.0	8.0			25
97	調布	調布駅北口交差点	調布駅地区	39.6	11.3	41.5	3.8					53
98	青梅	千ヶ瀬踏切	河辺駅地区	6.7	3.3	43.3	28.3	11.7	6.7			60
99	五日市	東町交差点	檜原街道	8.7		45.7	34.8	6.5				46
100	福生	あきる野市秋川1-16付近交差点	秋川駅北口地区	12.5		37.5	37.5	12.5				8
101	八王子	第二水道踏切	西八王子駅地区	8.5		46.8	14.9	10.6	17.0			47
102	高尾	栢田町交差点	めじろ台地区	25.7	14.3	17.1	20.0	14.3	8.6			35
103	高尾	東浅川交差点	町田街道	25.8	9.7	30.6	16.1	16.1				62
104	南大沢	大栗川橋南交差点	都道155号線	17.2		59.4	15.6	4.7	3.1			64
105	町田	町田市役所交差点	町田駅地区	10.0	20.0	20.0	10.0	10.0	30.0			10
106	日野	日野駅北交差点	日野駅前交差点地区	9.8		78.4			9.8			51
107	日野	豊田駅前交差点	豊田停車場線			55.6	11.1	22.2	11.1			9
108	多摩中央	矢野口駅入口交差点	矢野口駅地区	17.2	6.9	55.2	6.9	13.8				29

数値は3%以上を表示

2.2.6 調査地点別分析（交通違反）

(1) 違反有無の割合

最も違反率が高かった重点地区・路線はNo. 47 井の頭通り（34.7%）で、次いでNo. 33 成城学園前駅地区（25.8%）、No. 3 日比谷通り（24.7%）の順である。

No.	管轄署	調査場所	重点地区・路線名	違反有無の割合										通過台数
				0%	10%	20%	30%	40%	50%	60%	70%	80%	90%	
1	麹町	麹町四丁目交差点	甲州街道(新宿通り)					86.6					13.4	469
2	麹町	九段坂上交差点	靖国通り					87.9					12.1	428
3	丸の内	内幸町交差点	日比谷通り					75.3					24.7	470
4	丸の内	坂下門交差点	内堀通り					81.6					18.4	696
5	神田	淡路町交差点	錦華通り地区					84.3					15.7	687
6	万世橋	岩本町交差点	秋葉原駅地区					89.1					10.9	534
7	中央	江戸橋一丁目交差点	昭和通り					88.8					11.2	921
8	久松	東日本橋交差点	東日本橋地区					78.6					21.4	257
9	築地	勝どき橋西交差点	晴海通り					92.5					7.5	2,003
10	築地	銀座通り口交差点	中央通り					80.3					19.7	396
11	月島	中央区勝どき2-14付近交差点	晴海通り					87.9					12.1	1,209
12	愛宕	西新橋交差点	日比谷通り					75.8					24.2	438
13	三田	田町駅東口交差点	田町駅地区					90.2					9.8	683
14	高輪	白金台交差点	目黒通り					81.7					18.3	1,123
15	高輪	品川駅前交差点	高輪三・四丁目地区					76.4					23.6	457
16	麻布	西麻布交差点	六本木通り					81.0					19.0	694
17	赤坂	青山一丁目交差点	表参道地区					90.8					9.2	502
18	東京湾岸	江東区東雲1-9付近交差点	東雲地区					83.8					16.2	993
19	品川	八潮高校入口交差点	池上通り(ジュネーブ平和通り)					96.3					3.7	493
20	大井	大井駅前交差点	区役所通り					88.7					11.3	1,709
21	大崎	西五反田二丁目交差点	五反田駅地区					90.7					9.3	1,103
22	荏原	戸越三丁目交差点	平塚橋・戸越三丁目交差点地区					81.3					18.7	504
23	大森	大田区大森北2-13付近交差点	大森駅前地区					96.3					3.7	627
24	田園調布	雪が谷大塚1号踏切	雪が谷大塚駅地区					81.5					18.5	926
25	蒲田	矢口渡6号踏切	蒲田駅西口地区					80.1					19.9	687
26	蒲田	蒲田郵便局前交差点	環八通り					91.3					8.7	2,787
27	池上	池上駅前交差点	池上駅地区					87.6					12.4	525
28	東京空港	羽田空港二丁目交差点	環八通り					99.6					0.4	238
29	世田谷	三軒茶屋交差点	三軒茶屋駅地区					86.7					13.3	1,234
30	北沢	新代田駅交差点	環七通り					81.9					18.1	739
31	玉川	二子玉川交差点	二子玉川駅地区					93.2					6.8	1,147
32	成城	芦花公園5号踏切	千歳烏山駅地区					89.6					10.4	1,400
33	成城	成城学園前駅南口交差点	成城学園前駅地区					74.2					25.8	256
34	目黒	中目黒立体交差交差点	山手通り					85.0					15.0	1,157
35	碑文谷	碑文谷交差点	目黒通り					91.6					8.4	912
36	渋谷	渋谷駅東口交差点	渋谷駅地区					81.9					18.1	723
37	原宿	神宮前交差点	神宮前地区					81.4					18.6	564
38	代々木	本町一丁目交差点	幡ヶ谷駅・笹塚駅地区					86.0					14.0	1,271
39	牛込	早稲田駅前交差点	地下鉄早稲田駅地区					81.7					18.3	655
40	新宿	新大久保駅前交差点	新大久保駅地区					83.1					16.9	993
41	新宿	新宿区役所前交差点	靖国通り					78.2					21.8	1,172
42	戸塚	馬場口交差点	早稲田通り					87.7					12.3	747
43	四谷	四谷三丁目交差点	甲州街道(新宿通り)					81.9					18.1	1,192
44	中野	中野駅南口交差点	JR中野駅地区					95.4					4.6	3,089
45	野方	中野区中野4-8付近交差点	中野駅北口地区					90.6					9.4	544
46	杉並	阿佐ヶ谷北1-5付近交差点	阿佐ヶ谷駅地区					79.0					21.0	1,236

No.	管轄署	調査場所	重点地区・路線名	■無違反 ■違反											通過 台数
				0%	10%	20%	30%	40%	50%	60%	70%	80%	90%	100%	
47	高井戸	西永福交差点	井の頭通り					65.3					34.7		622
48	荻窪	四面道交差点	荻窪駅地区					91.3					8.7		2,645
49	富坂	春日町交差点	春日通り					87.5					12.5		441
50	大塚	大塚一丁目交差点	春日通り					89.6					10.4		647
51	本富士	本郷三丁目交差点	本郷通り					81.9					18.1		792
52	駒込	上富士前交差点	不忍通り					92.3					7.7		520
53	巣鴨	巣鴨駅前交差点	巣鴨駅地区					89.7					10.3		1,296
54	池袋	六つ又陸橋交差点	池袋駅地区					87.7					12.3		1,490
55	目白	南池袋一丁目交差点	明治通り					88.1					11.9		624
56	滝野川	滝野川二丁目交差点	明治通り					92.1					7.9		1,183
57	王子	王子三丁目交差点	北本通り					92.1					7.9		1,246
58	赤羽	スズラン通り前交差点	赤羽駅東口地区					88.9					11.1		1,092
59	板橋	大山東町交差点	大山東町地区					98.3					1.7		1,233
60	志村	連沼町交差点	中山道					92.7					7.3		1,783
61	高島平	高島平二丁目交差点	高島平駅・赤塚公園地区					88.2					11.8		992
62	練馬	桜台駅前交差点	千川通り					93.2					6.8		1,351
63	光が丘	光が丘七丁目交差点	光が丘駅地区					83.0					17.0		3,101
64	石神井	大泉学園駅入口第一交差点	大泉学園駅地区					96.2					3.8		1,310
65	上野	台東四丁目交差点	上野六丁目地区					84.8					15.2		759
66	下谷	入谷交差点	昭和通り					83.2					16.8		971
67	浅草	雷門交差点	浅草寺地区					84.4					15.6		539
68	蔵前	柳橋二丁目交差点	浅草橋地区					89.0					11.0		527
69	尾久	熊野前交差点	熊野前交差点地区					90.1					9.9		626
70	南千住	南千住警察署入口交差点	日光街道					83.4					16.6		1,432
71	荒川	町屋交差点	尾竹橋通り					83.9					16.1		1,024
72	千住	千住二丁目交差点	北千住駅地区					85.3					14.7		389
73	西新井	西新井駅入口交差点	尾竹橋通り					80.5					19.5		328
74	竹の塚	竹の塚交差点	竹ノ塚駅東西地区					91.1					8.9		907
75	綾瀬	武道館東口交差点	綾瀬駅地区					85.3					14.7		607
76	深川	深川高校前交差点	江東区役所前地区					90.7					9.3		593
77	深川	都立木場公園前交差点	三ツ目通り					91.3					8.7		1,077
78	城東	小名木川駅前交差点	北砂地区					93.7					6.3		1,678
79	本所	江東橋交差点	京葉道路					85.9					14.1		1,226
80	向島	東向島交差点	曳舟駅・東向島駅地区					88.5					11.5		1,463
81	亀有	亀有二丁目交差点	亀有駅地区					91.7					8.3		933
82	葛飾	本田広小路交差点	本田広小路交差点地区					93.5					6.5		1,235
83	小松川	平井駅出口交差点	JR平井駅地区					86.4					13.6		829
84	葛西	西葛西駅北口交差点	西葛西駅地区					93.1					6.9		363
85	小岩	小岩駅北口交差点	小岩駅地区					83.0					17.0		194
86	昭島	昭和飛行機前踏切	昭島駅地区					98.9					1.1		643
87	立川	立川北駅前交差点	立川駅地区					90.2					9.8		1,049
88	東大和	桜街道交差点	芋窪街道					91.2					8.8		701
89	府中	寿一丁目交差点	府中駅地区					93.1					6.9		2,464
90	小金井	国分寺3号踏切	国分寺駅地区					88.9					11.1		1,391
91	田無	西武柳沢第4号踏切	田無駅北口地区					92.5					7.5		1,617
92	小平	小川町西交差点	小川駅地区					92.1					7.9		216

No.	管轄署	調査場所	重点地区・路線名	■ 無違反 ■ 違反											通過 台数
				0%	10%	20%	30%	40%	50%	60%	70%	80%	90%	100%	
93	東村山	東村山市久米川町4-8付近交差点	さくら通り						92.0					8.0	904
94	武蔵野	武蔵野市中町2-10先交差点	三鷹駅北口地区						87.2					12.8	2,131
95	武蔵野	八幡宮前交差点	吉祥寺駅地区						95.3					4.7	938
96	三鷹	さくら通り交差点	三鷹駅南口地区						80.9					19.1	341
97	調布	調布駅北口交差点	調布駅地区						86.7					13.3	573
98	青梅	千ヶ瀬踏切	河辺駅地区						84.1					15.9	510
99	五日市	東町交差点	檜原街道						98.3					1.7	120
100	福生	あきる野市秋川1-16付近交差点	秋川駅北口地区						93.0					7.0	43
101	八王子	第二水道踏切	西八王子駅地区						89.0					11.0	571
102	高尾	栢田町交差点	めじろ台地区						92.1					7.9	382
103	高尾	東浅川交差点	町田街道						93.0					7.0	673
104	南大沢	大栗川橋南交差点	都道155号線						89.3					10.7	992
105	町田	町田市役所交差点	町田駅地区						90.8					9.2	130
106	日野	日野駅北交差点	日野駅前交差点地区						98.3					1.7	421
107	日野	豊田駅前交差点	豊田停車場線						83.4					16.6	175
108	多摩中央	矢野口駅入口交差点	矢野口駅地区						94.2					5.8	224

(2) 違反をした自転車利用者の性別・年齢層別割合

多くの重点地区・路線で、一般の男性の占める割合が高い傾向にある。

No.	管轄署	調査場所	重点地区・路線名	性別・年齢層別割合 (%)								違反台数
				高校生以下 男性	高校生以下 女性	一般 男性	一般 女性	高齢者 男性	高齢者 女性	0%	100%	
1	麹町	麹町四丁目交差点	甲州街道(新宿通り)			87.3		6.3	4.8			63
2	麹町	九段坂上交差点	靖国通り			86.5			13.5			52
3	丸の内	内幸町交差点	日比谷通り			92.2			4.3			116
4	丸の内	坂下門交差点	内堀通り			88.3			7.0	3.9		128
5	神田	淡路町交差点	錦華通り地区	3.7		79.6			13.9			108
6	万世橋	岩本町交差点	秋葉原駅地区			89.7			10.3			58
7	中央	江戸橋一丁目交差点	昭和通り			79.6			17.5			103
8	久松	東日本橋交差点	東日本橋地区			49.1		30.9	16.4			55
9	築地	勝どき橋西交差点	晴海通り			74.8			20.5	4.0		151
10	築地	銀座通り口交差点	中央通り			84.6			14.1			78
11	月島	中央区勝どき2-14付近交差点	晴海通り	3.4		54.8			35.6			146
12	愛宕	西新橋交差点	日比谷通り			85.8			9.4	3.8		106
13	三田	田町駅東口交差点	田町駅地区			67.2			28.4			67
14	高輪	白金台交差点	目黒通り			78.6			16.0			206
15	高輪	品川駅前交差点	高輪三・四丁目地区			73.1			25.9			108
16	麻布	西麻布交差点	六本木通り	9.1		59.1			29.5			132
17	赤坂	青山一丁目交差点	表参道地区	8.7		69.6			17.4	4.3		46
18	東京湾岸	江東区東雲1-9付近交差点	東雲地区	3.1		54.0			39.8			161
19	品川	八潮高校入口交差点	池上通り(ジュネーブ平和通り)		27.8			66.7		5.6		18
20	大井	大井駅前交差点	区役所通り			65.8			29.0	3.1		193
21	大崎	西五反田二丁目交差点	五反田駅地区			73.8			25.2			103
22	荏原	戸越三丁目交差点	平塚橋・戸越三丁目交差点地区			74.5			18.1	5.3		94
23	大森	大田区大森北2-13付近交差点	大森駅前地区	4.3		65.2			21.7	8.7		23
24	田園調布	雪が谷大塚1号踏切	雪が谷大塚駅地区	6.4		27.5		51.5	7.6	7.0		171
25	蒲田	矢口渡6号踏切	蒲田駅西口地区	5.1	3.6	36.5			47.4	4.4		137
26	蒲田	蒲田郵便局前交差点	環八通り	12.4	6.6	47.5			21.9	9.1		242
27	池上	池上駅前交差点	池上駅地区	3.1		47.7			36.9	6.2	4.6	65
28	東京空港	羽田空港二丁目交差点	環八通り			100.0						1
29	世田谷	三軒茶屋交差点	三軒茶屋駅地区			72.0			23.2			164
30	北沢	新代田駅交差点	環七通り	3.7		69.4			25.4			134
31	玉川	二子玉川交差点	二子玉川駅地区	3.8		69.2			26.9			78
32	成城	芦花公園5号踏切	千歳烏山駅地区	3.4		41.4		29.0	8.3	15.9		145
33	成城	成城学園前駅南口交差点	成城学園前駅地区	6.1		39.4		40.9	9.1	3.0		66
34	目黒	中目黒立体交差交差点	山手通り			69.5			25.9	3.4		174
35	碑文谷	碑文谷交差点	目黒通り			74.0			19.5	3.9		77
36	渋谷	渋谷駅東口交差点	渋谷駅地区			77.9			21.4			131
37	原宿	神宮前交差点	神宮前地区			77.1			21.9			105
38	代々木	本町一丁目交差点	幡ヶ谷駅・笹塚駅地区			71.3			23.6			178
39	牛込	早稲田駅前交差点	地下鉄早稲田駅地区			59.2			30.8	8.3		120
40	新宿	新大久保駅前交差点	新大久保駅地区			71.4			18.5	6.0	3.6	168
41	新宿	新宿区役所前交差点	靖国通り			84.3			14.1			255
42	戸塚	馬場口交差点	早稲田通り			73.9			23.9			92
43	四谷	四谷三丁目交差点	甲州街道(新宿通り)			75.0			13.4	6.5		216
44	中野	中野駅南口交差点	JR中野駅地区	6.3		71.1			21.8			142
45	野方	中野区中野4-8付近交差点	中野駅北口地区			74.5			19.6	5.9		51
46	杉並	阿佐ヶ谷北1-5付近交差点	阿佐ヶ谷駅地区	12.0		54.1			21.2	5.8	4.2	259

数値は3%以上を表示

No.	管轄署	調査場所	重点地区・路線名	■ 高校生以下 男性 ■ 高校生以下 女性 ■ 一般 男性 ■ 一般 女性 ■ 高齢者 男性 ■ 高齢者 女性							違反台数				
				0%	10%	20%	30%	40%	50%	60%		70%	80%	90%	100%
47	高井戸	西永福交差点	井の頭通り	3.7				43.5			35.6	8.8	7.4	216	
48	荻窪	四面道交差点	荻窪駅地区	13.0	3.9			48.1			24.2	3.9	6.9	231	
49	富坂	春日町交差点	春日通り					81.8				16.4		55	
50	大塚	大塚一丁目交差点	春日通り	4.5				68.7				26.9		67	
51	本富士	本郷三丁目交差点	本郷通り					75.5				18.9		143	
52	駒込	上富士前交差点	不忍通り	7.5				57.5				32.5		40	
53	巣鴨	巣鴨駅前交差点	巣鴨駅地区					68.7				23.9	3.0	134	
54	池袋	六つ又陸橋交差点	池袋駅地区					60.9				22.8	12.0	184	
55	目白	南池袋一丁目交差点	明治通り					79.7				17.6		74	
56	滝野川	滝野川二丁目交差点	明治通り					70.2				23.4		94	
57	王子	王子三丁目交差点	北本通り	10.2	8.2			50.0				21.4	6.1	98	
58	赤羽	スズラン通り前交差点	赤羽駅東口地区	6.6				49.6				34.7	5.0	121	
59	板橋	大山東町交差点	大山東町地区		23.8			47.6				14.3	14.3	21	
60	志村	連沼町交差点	中山道	4.6				62.6				22.9	6.1	131	
61	高島平	高島平二丁目交差点	高島平駅・赤塚公園地区	6.0	4.3			32.5				42.7	6.0	8.5	117
62	練馬	桜台駅前交差点	千川通り	4.3				68.5				20.7	4.3	92	
63	光が丘	光が丘七丁目交差点	光が丘駅地区	8.2	9.5			38.5				37.2	3.4	527	
64	石神井	大泉学園駅入口第一交差点	大泉学園駅地区	8.0				36.0				56.0		50	
65	上野	台東四丁目交差点	上野六丁目地区					79.1				12.2	4.3	115	
66	下谷	入谷交差点	昭和通り					52.8				31.3	7.4	4.9	163
67	浅草	雷門交差点	浅草寺地区	3.6				63.1				25.0	4.8	3.6	84
68	蔵前	柳橋二丁目交差点	浅草橋地区					70.7				27.6		58	
69	尾久	熊野前交差点	熊野前交差点地区					48.4				41.9	8.1	62	
70	南千住	南千住警察署入口交差点	日光街道	3.8				66.0				23.5	4.6	238	
71	荒川	町屋交差点	尾竹橋通り	4.8				75.2				17.6		165	
72	千住	千住二丁目交差点	北千住駅地区					52.6				36.8	5.3	5.3	57
73	西新井	西新井駅入口交差点	尾竹橋通り					78.1				17.2		64	
74	竹の塚	竹の塚交差点	竹ノ塚駅東西地区	14.8				49.4				22.2	8.6	4.9	81
75	綾瀬	武道館東口交差点	綾瀬駅地区					49.4				47.2		89	
76	深川	深川高校前交差点	江東区役所前地区					61.8				34.5		55	
77	深川	都立木場公園前交差点	三ツ目通り	10.6				69.1				19.1		94	
78	城東	小名木川駅前交差点	北砂地区	3.8	3.8			64.2				27.4		106	
79	本所	江東橋交差点	京葉道路	11.0	3.5			62.4				18.5	3.5	173	
80	向島	東向島交差点	曳舟駅・東向島駅地区					71.4				23.8	3.0	168	
81	亀有	亀有二丁目交差点	亀有駅地区	7.8				50.6				37.7		77	
82	葛飾	本田広小路交差点	本田広小路交差点地区	8.8				56.3				27.5	5.0	80	
83	小松川	平井駅出口交差点	JR平井駅地区	7.1				69.0				16.8	4.4	113	
84	葛西	西葛西駅北口交差点	西葛西駅地区	4.0	8.0			64.0				20.0	4.0	25	
85	小岩	小岩駅北口交差点	小岩駅地区	3.0	3.0			33.3				45.5	9.1	6.1	33
86	昭島	昭和飛行機前踏切	昭島駅地区					71.4				28.6		7	
87	立川	立川北駅前交差点	立川駅地区	6.8				57.3				30.1		103	
88	東大和	桜街道交差点	芋窪街道	11.3				48.4				35.5	4.8	62	
89	府中	寿一丁目交差点	府中駅地区	4.1				51.5				37.4	3.5	171	
90	小金井	国分寺3号踏切	国分寺駅地区	11.6	8.4			44.5				34.8		155	
91	田無	西武柳沢第4号踏切	田無駅北口地区	5.7	4.1			49.2				36.9		122	
92	小平	小川町西交差点	小川駅地区					70.6				29.4		17	

数値は3%以上を表示

No.	管轄署	調査場所	重点地区・路線名	<div style="display: flex; justify-content: space-around; font-size: small;"> ■ 高校生以下 男性 ■ 高校生以下 女性 ■ 一般 男性 ■ 一般 女性 ■ 高齢者 男性 ■ 高齢者 女性 </div>							違反台数			
				0%	10%	20%	30%	40%	50%	60%		70%	80%	90%
93	東村山	東村山市久米川町4-8付近交差点	さくら通り	50.0							72			
94	武蔵野	武蔵野市中町2-10先交差点	三鷹駅北口地区	7.0	8.1	46.7				31.6	5.5	272		
95	武蔵野	八幡宮前交差点	吉祥寺駅地区	79.5							13.6	44		
96	三鷹	さくら通り交差点	三鷹駅南口地区	43.1				53.8				65		
97	調布	調布駅北口交差点	調布駅地区	14.5	43.4				39.5			76		
98	青梅	千ヶ瀬踏切	河辺駅地区	7.4	6.2	39.5				38.3	6.2	81		
99	五日市	東町交差点	檜原街道	50.0				50.0				2		
100	福生	あきる野市秋川1-16付近交差点	秋川駅北口地区	66.7				33.3				3		
101	八王子	第二水道踏切	西八王子駅地区	9.5	4.8	30.2		44.4				4.8	6.3	63
102	高尾	栢田町交差点	めじろ台地区	20.0		53.3				26.7			30	
103	高尾	東浅川交差点	町田街道	36.2			6.4	40.4			14.9		47	
104	南大沢	大栗川橋南交差点	都道155号線	64.2				34.9				106		
105	町田	町田市役所交差点	町田駅地区	50.0				41.7			8.3	12		
106	日野	日野駅北交差点	日野駅前交差点地区	14.3	57.1				28.6			7		
107	日野	豊田駅前交差点	豊田停車場線	20.7		55.2				20.7		3.4	29	
108	多摩中央	矢野口駅入口交差点	矢野口駅地区	7.7	46.2				23.1		23.1		13	

数値は3%以上を表示

(3) 違反種別内訳

最も違反率が高かった No. 47 井の頭通りでは信号無視 (87.0%) が最も多く、次いで高かった No. 33 成城学園前駅地区では信号無視 (74.2%)、No. 3 日比谷通りではイヤホン等の使用 (94.0%) が最も多かった。

No.	管轄署	調査場所	重点地区・路線名	違反種別内訳 (%)								違反台数	
				信号無視	しゃ断踏切入り	車道の右側通行	二人乗り	携帯電話の使用	イヤホン等の使用	その他	その他		
1	麹町	麹町四丁目交差点	甲州街道(新宿通り)	28.6						69.8		63	
2	麹町	九段坂上交差点	靖国通り	48.1		7.7				42.3		52	
3	丸の内	内幸町交差点	日比谷通り	3.4						94.0		116	
4	丸の内	坂下門交差点	内堀通り	22.7	3.9					73.4		128	
5	神田	淡路町交差点	錦華通り地区	25.0	5.6					68.5		108	
6	万世橋	岩本町交差点	秋葉原駅地区	12.1	29.3					58.6		58	
7	中央	江戸橋一丁目交差点	昭和通り	21.4	7.8					69.9		103	
8	久松	東日本橋交差点	東日本橋地区		72.7				3.6	3.6	20.0	55	
9	築地	勝どき橋西交差点	晴海通り	44.4						55.0		151	
10	築地	銀座通り口交差点	中央通り	16.7	3.8					78.2		78	
11	月島	中央区勝どき2-14付近交差点	晴海通り		76.0						20.5	146	
12	愛宕	西新橋交差点	日比谷通り	36.8	4.7					58.5		106	
13	三田	田町駅東口交差点	田町駅地区		62.7				6.0		31.3	67	
14	高輪	白金台交差点	目黒通り	40.3						57.3		206	
15	高輪	品川駅前交差点	高輪三・四丁目地区	36.1		12.0				50.9		108	
16	麻布	西麻布交差点	六本木通り	11.4	18.2	3.0	4.5			62.9		132	
17	赤坂	青山一丁目交差点	表参道地区							97.8		46	
18	東京湾岸	江東区東雲1-9付近交差点	東雲地区	44.7			4.3			50.3		161	
19	品川	八潮高校入口交差点	池上通り(ジュネーブ平和通り)	5.6	11.1	5.6				77.8		18	
20	大井	大井駅前交差点	区役所通り		53.9				3.1		42.0	193	
21	大崎	西五反田二丁目交差点	五反田駅地区	5.8	5.8	4.9				83.5		103	
22	荏原	戸越三丁目交差点	平塚橋・戸越三丁目交差点地区	24.5						74.5		94	
23	大森	大田区大森北2-13付近交差点	大森駅前地区	34.8		8.7	4.3	4.3		47.8		23	
24	田園調布	雪が谷大塚1号踏切	雪が谷大塚地区	4.1						71.3	24.6	171	
25	蒲田	矢口渡6号踏切	蒲田駅西口地区	13.9						63.5	7.3	137	
26	蒲田	蒲田郵便局前交差点	環八通り	33.9		5.4				60.3		242	
27	池上	池上駅前交差点	池上駅地区	29.2	3.1		20.0			46.2		65	
28	東京空港	羽田空港二丁目交差点	環八通り							100.0		1	
29	世田谷	三軒茶屋交差点	三軒茶屋駅地区	17.1		12.8				67.7		164	
30	北沢	新代田駅交差点	環七通り	48.5			4.5	3.0		44.0		134	
31	玉川	二子玉川交差点	二子玉川駅地区	28.2						70.5		78	
32	成城	芦花公園5号踏切	千歳烏山駅地区	31.7						49.7	17.9	145	
33	成城	成城学園前駅南口交差点	成城学園前駅地区							74.2	13.6	12.1	66
34	目黒	中目黒立体交差交差点	山手通り	27.6						70.1		174	
35	碑文谷	碑文谷交差点	目黒通り	41.6						58.4		77	
36	渋谷	渋谷駅東口交差点	渋谷駅地区	13.7	7.6					77.9		131	
37	原宿	神宮前交差点	神宮前地区	26.7		21.0				52.4		105	
38	代々木	本町一丁目交差点	幡ヶ谷駅・笹塚駅地区	35.4		3.9				59.6		178	
39	牛込	早稲田駅前交差点	地下鉄早稲田駅地区	30.0		10.8				59.2		120	
40	新宿	新大久保駅前交差点	新大久保駅地区		53.0		4.2	7.1		35.1		168	
41	新宿	新宿区役所前交差点	靖国通り	42.0						54.5		255	
42	戸塚	馬場口交差点	早稲田通り	7.6	4.3					87.0		92	
43	四谷	四谷三丁目交差点	甲州街道(新宿通り)	11.6	4.2					84.3		216	
44	中野	中野駅南口交差点	JR中野駅地区	26.8		7.7				64.8		142	
45	野方	中野区中野4-8付近交差点	中野駅北口地区	37.3		7.8				52.9		51	
46	杉並	阿佐ヶ谷北1-5付近交差点	阿佐ヶ谷駅地区		65.3						32.4	259	

数値は3%以上を表示

No.	管轄署	調査場所	重点地区・路線名	違反割合 (%)										違反台数
				信号無視	二人乗り	しゃ断踏切立入り	携帯電話の使用	車道の右側通行	イヤホン等の使用	その他	その他	その他	その他	
47	高井戸	西永福交差点	井の頭通り	87.0										216
48	荻窪	四面道交差点	荻窪駅地区	17.3	5.2	23.8	53.7					231		
49	富坂	春日町交差点	春日通り	23.6		74.5					55			
50	大塚	大塚一丁目交差点	春日通り	38.8			6.0	52.2					67	
51	本富士	本郷三丁目交差点	本郷通り	6.3	7.7	83.2					143			
52	駒込	上富士前交差点	不忍通り	20.0		80.0					40			
53	巣鴨	巣鴨駅前交差点	巣鴨駅地区	41.0			4.5	3.7	50.7				134	
54	池袋	六つ又陸橋交差点	池袋駅地区	22.8	23.4			53.3					184	
55	目白	南池袋一丁目交差点	明治通り	5.4	4.1	89.2					74			
56	滝野川	滝野川二丁目交差点	明治通り	23.4	3.2		73.4					94		
57	王子	王子三丁目交差点	北本通り	11.2	69.4					18.4	98			
58	赤羽	スズラン通り前交差点	赤羽駅東口地区	72.7					25.6				121	
59	板橋	大山東町交差点	大山東町地区	14.3	85.7					21				
60	志村	連沼町交差点	中山道	25.2	3.1	3.8	66.4					131		
61	高島平	高島平二丁目交差点	高島平駅・赤塚公園地区	50.4			3.4	46.2				117		
62	練馬	桜台駅前交差点	千川通り	23.9	73.9					92				
63	光が丘	光が丘七丁目交差点	光が丘駅地区	52.6			45.0					527		
64	石神井	大泉学園駅入口第一交差点	大泉学園駅地区	12.0	4.0	10.0	74.0					50		
65	上野	台東四丁目交差点	上野六丁目地区	23.5	5.2		71.3					115		
66	下谷	入谷交差点	昭和通り	54.6			43.6					163		
67	浅草	雷門交差点	浅草寺地区	42.9			10.7	45.2				84		
68	蔵前	柳橋二丁目交差点	浅草橋地区	13.8	5.2	81.0					58			
69	尾久	熊野前交差点	熊野前交差点地区	16.1	83.9					62				
70	南千住	南千住警察署入口交差点	日光街道	61.8			35.7					238		
71	荒川	町屋交差点	尾竹橋通り	9.1	87.9					165				
72	千住	千住二丁目交差点	北千住駅地区	70.2			26.3				57			
73	西新井	西新井駅入口交差点	尾竹橋通り	35.9		62.5					64			
74	竹の塚	竹の塚交差点	竹ノ塚駅東西地区	42.0			3.7	53.1				81		
75	綾瀬	武道館東口交差点	綾瀬駅地区	32.6			66.3					89		
76	深川	深川高校前交差点	江東区役所前地区	30.9		7.3	61.8				55			
77	深川	都立本場公園前交差点	三ツ目通り	9.6	7.4	81.9					94			
78	城東	小名木川駅前交差点	北砂地区	13.2	3.8	83.0					106			
79	本所	江東橋交差点	京葉道路	8.1	8.7	83.2					173			
80	向島	東向島交差点	曳舟駅・東向島駅地区	34.5			63.7					168		
81	亀有	亀有二丁目交差点	亀有駅地区	20.8	3.9	75.3					77			
82	葛飾	本田広小路交差点	本田広小路交差点地区	21.3	12.5	3.8	62.5				80			
83	小松川	平井駅出口交差点	JR平井駅地区	31.9		8.0	58.4				113			
84	葛西	西葛西駅北口交差点	西葛西駅地区	48.0			16.0	4.0	4.0	28.0		25		
85	小岩	小岩駅北口交差点	小岩駅地区	6.1	18.2	24.2	51.5					33		
86	昭島	昭和飛行機前踏切	昭島駅地区	14.3	85.7					7				
87	立川	立川北駅前交差点	立川駅地区	10.7	88.3					103				
88	東大和	桜街道交差点	芋窪街道	50.0			4.8	45.2				62		
89	府中	寿一丁目交差点	府中駅地区	62.6			33.9					171		
90	小金井	国分寺3号踏切	国分寺駅地区	15.5	84.5					155				
91	田無	西武柳沢第4号踏切	田無駅北口地区	24.6	26.2			48.4				122		
92	小平	小川町西交差点	小川駅地区	17.6	5.9	76.5					17			

数値は3%以上を表示

No.	管轄署	調査場所	重点地区・路線名	違反種別						違反台数				
				信号無視	二人乗り	しゃ断踏切立入り	携帯電話の使用	車道の右側通行	イヤホン等の使用					
				0%	10%	20%	30%	40%	50%	60%	70%	80%	90%	100%
93	東村山	東村山市久米川町4-8付近交差点	さくら通り	30.6							69.4			72
94	武蔵野	武蔵野市中町2-10先交差点	三鷹駅北口地区	63.2							35.7			272
95	武蔵野	八幡宮前交差点	吉祥寺駅地区	20.5		6.8	6.8				65.9			44
96	三鷹	さくら通り交差点	三鷹駅南口地区	23.1							75.4			65
97	調布	調布駅北口交差点	調布駅地区	77.6							22.4			76
98	青梅	千ヶ瀬踏切	河辺駅地区					88.9					11.1	81
99	五日市	東町交差点	檜原街道	50.0							50.0			2
100	福生	あきる野市秋川11-16付近交差点	秋川駅北口地区	100.0										3
101	八王子	第二水道踏切	西八王子駅地区			11.1		68.3					20.6	63
102	高尾	栢田町交差点	めじろ台地区	16.7	3.3						80.0			30
103	高尾	東浅川交差点	町田街道	14.9							83.0			47
104	南大沢	大栗川橋南交差点	都道155号線					64.2					34.0	106
105	町田	町田市役所交差点	町田駅地区	8.3		16.7					75.0			12
106	日野	日野駅北交差点	日野駅前交差点地区		28.6		14.3				57.1			7
107	日野	豊田駅前交差点	豊田停車場線	27.6							72.4			29
108	多摩中央	矢野口駅入口交差点	矢野口駅地区					61.5					38.5	13

数値は3%以上を表示

(4) 信号無視をした自転車利用者の割合

信号無視の違反率が最も高かった重点地区・路線はNo. 47 井の頭通り（30.2％）で、次いでNo. 33 成城学園前駅地区（19.1％）、No. 8 東日本橋地区（15.6％）の順である。

No.	管轄署	調査場所	重点地区・路線名	■ 信号無視										通過台数	違反台数		
				0%	10%	20%	30%	40%	50%	60%	70%	80%	90%			100%	
1	麹町	麹町四丁目交差点	甲州街道(新宿通り)	3.8												469	18
2	麹町	九段坂上交差点	靖国通り	5.8												428	25
3	丸の内	内幸町交差点	日比谷通り	0.6												470	3
4	丸の内	坂下門交差点	内堀通り	4.2												696	29
5	神田	淡路町交差点	錦華通り地区	3.9												687	27
6	万世橋	岩本町交差点	秋葉原駅地区	1.3												534	7
7	中央	江戸橋一丁目交差点	昭和通り	2.4												921	22
8	久松	東日本橋交差点	東日本橋地区	15.6												257	40
9	築地	勝どき橋西交差点	晴海通り	3.3												2,003	67
10	築地	銀座通り口交差点	中央通り	3.3												396	13
11	月島	中央区勝どき2-14付近交差点	晴海通り	9.2												1,209	111
12	愛宕	西新橋交差点	日比谷通り	8.9												438	39
13	三田	田町駅東口交差点	田町駅地区	6.1												683	42
14	高輪	白金台交差点	目黒通り	7.4												1,123	83
15	高輪	品川駅前交差点	高輪三・四丁目地区	8.5												457	39
16	麻布	西麻布交差点	六本木通り	2.2												694	15
17	赤坂	青山一丁目交差点	表参道地区	0.2												502	1
18	東京湾岸	江東区東雲1-9付近交差点	東雲地区	7.3												993	72
19	品川	八潮高校入口交差点	池上通り(ジュネーブ平和通り)	0.2												493	1
20	大井	大井町駅前交差点	区役所通り	6.1												1,709	104
21	大崎	西五反田二丁目交差点	五反田駅地区	0.5												1,103	6
22	荏原	戸越三丁目交差点	平塚橋・戸越三丁目交差点地区	4.6												504	23
23	大森	大田区大森北2-13付近交差点	大森駅前地区	1.3												627	8
24	田園調布	雪が谷大塚1号踏切	雪が谷大塚駅地区	踏切直近												926	-
25	蒲田	矢口渡6号踏切	蒲田駅西口地区	踏切直近												687	-
26	蒲田	蒲田郵便局前交差点	環八通り	2.9												2,787	82
27	池上	池上駅前交差点	池上駅地区	3.6												525	19
28	東京空港	羽田空港二丁目交差点	環八通り	0.4												238	1
29	世田谷	三軒茶屋交差点	三軒茶屋駅地区	2.3												1,234	28
30	北沢	新代田駅前交差点	環七通り	8.8												739	65
31	玉川	二子玉川交差点	二子玉川駅地区	1.9												1,147	22
32	成城	芦花公園5号踏切	千歳烏山駅地区	踏切直近												1,400	-
33	成城	成城学園前駅南口交差点	成城学園前駅地区	19.1												256	49
34	目黒	中目黒立体交差交差点	山手通り	4.1												1,157	48
35	碑文谷	碑文谷交差点	目黒通り	3.5												912	32
36	渋谷	渋谷駅東口交差点	渋谷駅地区	2.5												723	18
37	原宿	神宮前交差点	神宮前地区	5.0												564	28
38	代々木	本町一丁目交差点	幡ヶ谷駅・笹塚駅地区	5.0												1,271	63
39	牛込	早稲田駅前交差点	地下鉄早稲田駅地区	5.5												655	36
40	新宿	新大久保駅前交差点	新大久保駅地区	9.0												993	89
41	新宿	新宿区役所前交差点	靖国通り	9.1												1,172	107
42	戸塚	馬場口交差点	早稲田通り	0.9												747	7
43	四谷	四谷三丁目交差点	甲州街道(新宿通り)	2.1												1,192	25
44	中野	中野駅南口交差点	JR中野駅地区	1.2												3,089	38
45	野方	中野区中野4-8付近交差点	中野駅北口地区	3.5												544	19
46	杉並	阿佐ヶ谷北1-5付近交差点	阿佐ヶ谷駅地区	13.7												1,236	169

数値は0.1%以上を表示

No.	管轄署	調査場所	重点地区・路線名	■ 信号無視										通過台数	違反台数		
				0%	10%	20%	30%	40%	50%	60%	70%	80%	90%			100%	
47	高井戸	西永福交差点	井の頭通り	30.2										622	188		
48	荻窪	四面道交差点	荻窪駅地区	1.5												2,645	40
49	富坂	春日町交差点	春日通り	2.9												441	13
50	大塚	大塚一丁目交差点	春日通り	4.0												647	26
51	本富士	本郷三丁目交差点	本郷通り	1.1												792	9
52	駒込	上富士前交差点	不忍通り	1.5												520	8
53	巣鴨	巣鴨駅前交差点	巣鴨駅地区	4.2												1,296	55
54	池袋	六つ又陸橋交差点	池袋駅地区	2.8												1,490	42
55	目白	南池袋一丁目交差点	明治通り	0.6												624	4
56	滝野川	滝野川二丁目交差点	明治通り	1.9												1,183	22
57	王子	王子三丁目交差点	北本通り	0.9												1,246	11
58	赤羽	スズラン通り前交差点	赤羽駅東口地区	8.1												1,092	88
59	板橋	大山東町交差点	大山東町地区													1,233	0
60	志村	連沼町交差点	中山道	1.9												1,783	33
61	高島平	高島平二丁目交差点	高島平駅・赤塚公園地区	5.9												992	59
62	練馬	桜台駅前交差点	千川通り	1.6												1,351	22
63	光が丘	光が丘七丁目交差点	光が丘駅地区	8.9												3,101	277
64	石神井	大泉学園駅入口第一交差点	大泉学園駅地区	0.5												1,310	6
65	上野	台東四丁目交差点	上野六丁目地区	3.6												759	27
66	下谷	入谷交差点	昭和通り	9.2												971	89
67	浅草	雷門交差点	浅草寺地区	6.7												539	36
68	蔵前	柳橋二丁目交差点	浅草橋地区	1.5												527	8
69	尾久	熊野前交差点	熊野前交差点地区	1.6												626	10
70	南千住	南千住警察署入口交差点	日光街道	10.3												1,432	147
71	荒川	町屋交差点	尾竹橋通り	1.5												1,024	15
72	千住	千住二丁目交差点	北千住駅地区	10.3												389	40
73	西新井	西新井駅入口交差点	尾竹橋通り	7.0												328	23
74	竹の塚	竹の塚交差点	竹ノ塚駅東西地区	3.7												907	34
75	綾瀬	武道館東口交差点	綾瀬駅地区	4.8												607	29
76	深川	深川高校前交差点	江東区役所前地区	2.9												593	17
77	深川	都立木場公園前交差点	三ツ目通り	0.8												1,077	9
78	城東	小名木川駅前交差点	北砂地区	0.8												1,678	14
79	本所	江東橋交差点	京葉道路	1.1												1,226	14
80	向島	東向島交差点	曳舟駅・東向島駅地区	4.0												1,463	58
81	亀有	亀有二丁目交差点	亀有駅地区	1.7												933	16
82	葛飾	本田広小路交差点	本田広小路交差点地区	1.4												1,235	17
83	小松川	平井駅出口交差点	JR平井駅地区	4.3												829	36
84	葛西	西葛西駅北口交差点	西葛西駅地区	3.3												363	12
85	小岩	小岩駅北口交差点	小岩駅地区	1.0												194	2
86	昭島	昭和飛行機前踏切	昭島駅地区	踏切直近												643	-
87	立川	立川北駅前交差点	立川駅地区	1.0												1,049	11
88	東大和	桜街道交差点	芋窪街道	4.4												701	31
89	府中	寿一丁目交差点	府中駅地区	4.3												2,464	107
90	小金井	国分寺3号踏切	国分寺駅地区	踏切直近												1,391	-
91	田無	西武柳沢第4号踏切	田無駅北口地区	踏切直近												1,617	-
92	小平	小川町西交差点	小川駅地区	1.4												216	3

数値は0.1%以上を表示

No.	管轄署	調査場所	重点地区・路線名	■ 信号無視											通過台数	違反台数	
				0%	10%	20%	30%	40%	50%	60%	70%	80%	90%	100%			
93	東村山	東村山市久米川町4-8付近交差点	さくら通り		2.4											904	22
94	武蔵野	武蔵野市中町2-10先交差点	三鷹駅北口地区		8.1											2,131	172
95	武蔵野	八幡宮前交差点	吉祥寺駅地区		1.0											938	9
96	三鷹	さくら通り交差点	三鷹駅南口地区		4.4											341	15
97	調布	調布駅北口交差点	調布駅地区		10.3											573	59
98	青梅	千ヶ瀬踏切	河辺駅地区		踏切直近											510	-
99	五日市	東町交差点	檜原街道		0.8											120	1
100	福生	あきる野市秋川1-16付近交差点	秋川駅北口地区		7.0											43	3
101	八王子	第二水道踏切	西八王子駅地区		踏切直近											571	-
102	高尾	栢田町交差点	めじろ台地区		1.3											382	5
103	高尾	東浅川交差点	町田街道		1.0											673	7
104	南大沢	大栗川橋南交差点	都道155号線													992	0
105	町田	町田市役所交差点	町田駅地区		0.8											130	1
106	日野	日野駅北交差点	日野駅前交差点地区													421	0
107	日野	豊田駅前交差点	豊田停車場線		4.6											175	8
108	多摩中央	矢野口駅入口交差点	矢野口駅地区		3.6											224	8

数値は0.1%以上を表示

(5) 車道の右側通行をした自転車利用者の割合

車道の右側通行の違反率が最も高かった重点地区・路線は No. 98 河辺駅地区(14.1%)で、次いで No. 24 雪が谷大塚駅地区 (13.2%) の順である。

No.	管轄署	調査場所	重点地区・路線名	■ 車道の右側通行											通過台数	違反台数	
				0%	10%	20%	30%	40%	50%	60%	70%	80%	90%	100%			
1	麹町	麹町四丁目交差点	甲州街道(新宿通り)	0.2												469	1
2	麹町	九段坂上交差点	靖国通り	0.2												428	1
3	丸の内	内幸町交差点	日比谷通り													470	0
4	丸の内	坂下門交差点	内堀通り													696	0
5	神田	淡路町交差点	錦華通り地区													687	0
6	万世橋	岩本町交差点	秋葉原駅地区													534	0
7	中央	江戸橋一丁目交差点	昭和通り													921	0
8	久松	東日本橋交差点	東日本橋地区	0.8												257	2
9	築地	勝どき橋西交差点	晴海通り													2,003	0
10	築地	銀座通り口交差点	中央通り	0.3												396	1
11	月島	中央区勝どき2-14付近交差点	晴海通り													1,209	0
12	愛宕	西新橋交差点	日比谷通り													438	0
13	三田	田町駅東口交差点	田町駅地区													683	0
14	高輪	白金台交差点	目黒通り													1,123	0
15	高輪	品川駅前交差点	高輪三・四丁目地区	2.8												457	13
16	麻布	西麻布交差点	六本木通り	3.5												694	24
17	赤坂	青山一丁目交差点	表参道地区													502	0
18	東京湾岸	江東区東雲1-9付近交差点	東雲地区													993	0
19	品川	八潮高校入口交差点	池上通り(ジュネーブ平和通り)	0.4												493	2
20	大井	大井町駅前交差点	区役所通り	0.1												1,709	2
21	大崎	西五反田二丁目交差点	五反田駅地区	0.5												1,103	6
22	荏原	戸越三丁目交差点	平塚橋・戸越三丁目交差点地区	0.2												504	1
23	大森	大田区大森北2-13付近交差点	大森駅前地区	0.3												627	2
24	田園調布	雪が谷大塚1号踏切	雪が谷大塚駅地区	13.2												926	122
25	蒲田	矢口渡6号踏切	蒲田駅西口地区	12.7												687	87
26	蒲田	蒲田郵便局前交差点	環八通り													2,787	0
27	池上	池上駅前交差点	池上駅地区	0.2												525	1
28	東京空港	羽田空港二丁目交差点	環八通り													238	0
29	世田谷	三軒茶屋交差点	三軒茶屋駅地区	1.7												1,234	21
30	北沢	新代田駅前交差点	環七通り	0.8												739	6
31	玉川	二子玉川交差点	二子玉川駅地区													1,147	0
32	成城	芦花公園5号踏切	千歳烏山駅地区	5.1												1,400	72
33	成城	成城学園前駅南口交差点	成城学園前駅地区	3.5												256	9
34	目黒	中目黒立体交差交差点	山手通り													1,157	1
35	碑文谷	碑文谷交差点	目黒通り													912	0
36	渋谷	渋谷駅東口交差点	渋谷駅地区													723	0
37	原宿	神宮前交差点	神宮前地区													564	0
38	代々木	本町一丁目交差点	幡ヶ谷駅・笹塚駅地区													1,271	1
39	牛込	早稲田駅前交差点	地下鉄早稲田駅地区													655	0
40	新宿	新大久保駅前交差点	新大久保駅地区	0.7												993	7
41	新宿	新宿区役所前交差点	靖国通り	0.4												1,172	5
42	戸塚	馬場口交差点	早稲田通り	0.1												747	1
43	四谷	四谷三丁目交差点	甲州街道(新宿通り)													1,192	0
44	中野	中野駅南口交差点	JR中野駅地区													3,089	1
45	野方	中野区中野4-8付近交差点	中野駅北口地区	0.7												544	4
46	杉並	阿佐ヶ谷北1-5付近交差点	阿佐ヶ谷駅地区	0.2												1,236	3

数値は0.1%以上を表示

No.	管轄署	調査場所	重点地区・路線名	■車道の右側通行											通過台数	違反台数	
				0%	10%	20%	30%	40%	50%	60%	70%	80%	90%	100%			
47	高井戸	西永福交差点	井の頭通り													622	0
48	荻窪	四面道交差点	荻窪駅地区	0.5												2,645	12
49	富坂	春日町交差点	春日通り													441	0
50	大塚	大塚一丁目交差点	春日通り	0.2												647	1
51	本富士	本郷三丁目交差点	本郷通り	1.4												792	11
52	駒込	上富士前交差点	不忍通り													520	0
53	巣鴨	巣鴨駅前交差点	巣鴨駅地区	0.5												1,296	6
54	池袋	六つ又陸橋交差点	池袋駅地区													1,490	0
55	目白	南池袋一丁目交差点	明治通り	0.5												624	3
56	滝野川	滝野川二丁目交差点	明治通り													1,183	0
57	王子	王子三丁目交差点	北本通り	5.5												1,246	68
58	赤羽	スズラン通り前交差点	赤羽駅東口地区													1,092	1
59	板橋	大山東町交差点	大山東町地区													1,233	0
60	志村	連沼町交差点	中山道	0.2												1,783	4
61	高島平	高島平二丁目交差点	高島平駅・赤塚公園地区													992	0
62	練馬	桜台駅前交差点	千川通り													1,351	0
63	光が丘	光が丘七丁目交差点	光が丘駅地区													3,101	0
64	石神井	大泉学園駅入口第一交差点	大泉学園駅地区													1,310	0
65	上野	台東四丁目交差点	上野六丁目地区													759	0
66	下谷	入谷交差点	昭和通り	0.1												971	1
67	浅草	雷門交差点	浅草寺地区	1.7												539	9
68	蔵前	柳橋二丁目交差点	浅草橋地区													527	0
69	尾久	熊野前交差点	熊野前交差点地区													626	0
70	南千住	南千住警察署入口交差点	日光街道													1,432	0
71	荒川	町屋交差点	尾竹橋通り	0.1												1,024	1
72	千住	千住二丁目交差点	北千住駅地区	0.3												389	1
73	西新井	西新井駅入口交差点	尾竹橋通り	0.3												328	1
74	竹の塚	竹の塚交差点	竹ノ塚駅東西地区													907	0
75	綾瀬	武道館東口交差点	綾瀬駅地区													607	0
76	深川	深川高校前交差点	江東区役所前地区													593	0
77	深川	都立木場公園前交差点	三ツ目通り													1,077	1
78	城東	小名木川駅前交差点	北砂地区													1,678	0
79	本所	江東橋交差点	京葉道路													1,226	0
80	向島	東向島交差点	曳舟駅・東向島駅地区													1,463	0
81	亀有	亀有二丁目交差点	亀有駅地区													933	0
82	葛飾	本田広小路交差点	本田広小路交差点地区	0.8												1,235	10
83	小松川	平井駅出口交差点	JR平井駅地区	0.2												829	2
84	葛西	西葛西駅北口交差点	西葛西駅地区	1.1												363	4
85	小岩	小岩駅北口交差点	小岩駅地区	3.1												194	6
86	昭島	昭和飛行機前踏切	昭島駅地区													643	0
87	立川	立川北駅前交差点	立川駅地区													1,049	0
88	東大和	桜街道交差点	芋窪街道													701	0
89	府中	寿一丁目交差点	府中駅地区													2,464	1
90	小金井	国分寺3号踏切	国分寺駅地区													1,391	0
91	田無	西武柳沢第4号踏切	田無駅北口地区	2.0												1,617	32
92	小平	小川町西交差点	小川駅地区	0.5												216	1

数値は0.1%以上を表示

No.	管轄署	調査場所	重点地区・路線名	■ 車道の右側通行											通過 台数	違反 台数	
				0%	10%	20%	30%	40%	50%	60%	70%	80%	90%	100%			
93	東村山	東村山市久米川町4-8付近交差点	さくら通り													904	0
94	武蔵野	武蔵野市中町2-10先交差点	三鷹駅北口地区													2,131	0
95	武蔵野	八幡宮前交差点	吉祥寺駅地区	0.3												938	3
96	三鷹	さくら通り交差点	三鷹駅南口地区													341	0
97	調布	調布駅北口交差点	調布駅地区													573	0
98	青梅	千ヶ瀬踏切	河辺駅地区	14.1												510	72
99	五日市	東町交差点	檜原街道													120	0
100	福生	あきる野市秋川1-16付近交差点	秋川駅北口地区													43	0
101	八王子	第二水道踏切	西八王子駅地区	7.5												571	43
102	高尾	桐田町交差点	めじろ台地区													382	0
103	高尾	東浅川交差点	町田街道													673	0
104	南大沢	大栗川橋南交差点	都道155号線	6.9												992	68
105	町田	町田市役所交差点	町田駅地区													130	0
106	日野	日野駅北交差点	日野駅前交差点地区													421	0
107	日野	豊田駅前交差点	豊田停車場線													175	0
108	多摩中央	矢野口駅入口交差点	矢野口駅地区													224	0

数値は0.1%以上を表示

(6) 二人乗りの自転車利用者の割合

二人乗りの違反率が最も高かった重点地区・路線はNo. 16 六本木通り（0.6%）で、次いでNo. 106 日野駅前交差点地区（0.5%）の順である。

No.	管轄署	調査場所	重点地区・路線名	■ 二人乗り											通過台数	違反台数	
				0%	10%	20%	30%	40%	50%	60%	70%	80%	90%	100%			
1	麹町	麹町四丁目交差点	甲州街道(新宿通り)													469	0
2	麹町	九段坂上交差点	靖国通り													428	0
3	丸の内	内幸町交差点	日比谷通り													470	0
4	丸の内	坂下門交差点	内堀通り													696	0
5	神田	淡路町交差点	錦華通り地区	0.1												687	1
6	万世橋	岩本町交差点	秋葉原駅地区													534	0
7	中央	江戸橋一丁目交差点	昭和通り	0.1												921	1
8	久松	東日本橋交差点	東日本橋地区													257	0
9	築地	勝どき橋西交差点	晴海通り													2,003	0
10	築地	銀座通り口交差点	中央通り													396	0
11	月島	中央区勝どき2-14付近交差点	晴海通り	0.2												1,209	2
12	愛宕	西新橋交差点	日比谷通り													438	0
13	三田	田町駅東口交差点	田町駅地区													683	0
14	高輪	白金台交差点	目黒通り													1,123	0
15	高輪	品川駅前交差点	高輪三・四丁目地区													457	0
16	麻布	西麻布交差点	六本木通り	0.6												694	4
17	赤坂	青山一丁目交差点	表参道地区													502	0
18	東京湾岸	江東区東雲1-9付近交差点	東雲地区	0.1												993	1
19	品川	八潮高校入口交差点	池上通り(ジュネーブ平和通り)	0.2												493	1
20	大井	大井町駅前交差点	区役所通り													1,709	0
21	大崎	西五反田二丁目交差点	五反田駅地区													1,103	0
22	荏原	戸越三丁目交差点	平塚橋・戸越三丁目交差点地区													504	0
23	大森	大田区大森北2-13付近交差点	大森駅前地区	0.2												627	1
24	田園調布	雪が谷大塚1号踏切	雪が谷大塚駅地区													926	0
25	蒲田	矢口渡6号踏切	蒲田駅西口地区													687	0
26	蒲田	蒲田郵便局前交差点	環八通り													2,787	1
27	池上	池上駅前交差点	池上駅地区	0.4												525	2
28	東京空港	羽田空港二丁目交差点	環八通り													238	0
29	世田谷	三軒茶屋交差点	三軒茶屋駅地区													1,234	0
30	北沢	新代田駅前交差点	環七通り													739	0
31	玉川	二子玉川交差点	二子玉川駅地区													1,147	0
32	成城	芦花公園5号踏切	千歳烏山駅地区													1,400	0
33	成城	成城学園前駅南口交差点	成城学園前駅地区													256	0
34	目黒	中目黒立体交差交差点	山手通り													1,157	1
35	碑文谷	碑文谷交差点	目黒通り													912	0
36	渋谷	渋谷駅東口交差点	渋谷駅地区	0.1												723	1
37	原宿	神宮前交差点	神宮前地区													564	0
38	代々木	本町一丁目交差点	幡ヶ谷駅・笹塚駅地区													1,271	1
39	牛込	早稲田駅前交差点	地下鉄早稲田駅地区													655	0
40	新宿	新大久保駅前交差点	新大久保駅地区	0.1												993	1
41	新宿	新宿区役所前交差点	靖国通り													1,172	1
42	戸塚	馬場口交差点	早稲田通り													747	0
43	四谷	四谷三丁目交差点	甲州街道(新宿通り)													1,192	0
44	中野	中野駅南口交差点	JR中野駅地区													3,089	0
45	野方	中野区中野4-8付近交差点	中野駅北口地区													544	0
46	杉並	阿佐ヶ谷北1-5付近交差点	阿佐ヶ谷駅地区													1,236	0

数値は0.1%以上を表示

No.	管轄署	調査場所	重点地区・路線名	■ 二人乗り											通過台数	違反台数	
				0%	10%	20%	30%	40%	50%	60%	70%	80%	90%	100%			
47	高井戸	西永福交差点	井の頭通り													622	0
48	荻窪	四面道交差点	荻窪駅地区													2,645	0
49	富坂	春日町交差点	春日通り													441	0
50	大塚	大塚一丁目交差点	春日通り	0.2												647	1
51	本富士	本郷三丁目交差点	本郷通り	0.1												792	1
52	駒込	上富士前交差点	不忍通り													520	0
53	巣鴨	巣鴨駅前交差点	巣鴨駅地区													1,296	0
54	池袋	六つ又陸橋交差点	池袋駅地区													1,490	1
55	目白	南池袋一丁目交差点	明治通り													624	0
56	滝野川	滝野川二丁目交差点	明治通り													1,183	0
57	王子	王子三丁目交差点	北本通り													1,246	0
58	赤羽	スズラン通り前交差点	赤羽駅東口地区													1,092	0
59	板橋	大山東町交差点	大山東町地区													1,233	0
60	志村	連沼町交差点	中山道	0.1												1,783	2
61	高島平	高島平二丁目交差点	高島平駅・赤塚公園地区													992	0
62	練馬	桜台駅前交差点	千川通り	0.1												1,351	2
63	光が丘	光が丘七丁目交差点	光が丘駅地区													3,101	0
64	石神井	大泉学園駅入口第一交差点	大泉学園駅地区	0.2												1,310	2
65	上野	台東四丁目交差点	上野六丁目地区													759	0
66	下谷	入谷交差点	昭和通り													971	0
67	浅草	雷門交差点	浅草寺地区													539	0
68	蔵前	柳橋二丁目交差点	浅草橋地区													527	0
69	尾久	熊野前交差点	熊野前交差点地区													626	0
70	南千住	南千住警察署入口交差点	日光街道													1,432	0
71	荒川	町屋交差点	尾竹橋通り													1,024	0
72	千住	千住二丁目交差点	北千住駅地区													389	0
73	西新井	西新井駅入口交差点	尾竹橋通り													328	0
74	竹の塚	竹の塚交差点	竹ノ塚駅東西地区	0.1												907	1
75	綾瀬	武道館東口交差点	綾瀬駅地区													607	0
76	深川	深川高校前交差点	江東区役所前地区													593	0
77	深川	都立木場公園前交差点	三ツ目通り													1,077	0
78	城東	小名木川駅前交差点	北砂地区													1,678	0
79	本所	江東橋交差点	京葉道路													1,226	0
80	向島	東向島交差点	曳舟駅・東向島駅地区													1,463	0
81	亀有	亀有二丁目交差点	亀有駅地区													933	0
82	葛飾	本田広小路交差点	本田広小路交差点地区													1,235	0
83	小松川	平井駅出口交差点	JR平井駅地区													829	0
84	葛西	西葛西駅北口交差点	西葛西駅地区	0.3												363	1
85	小岩	小岩駅北口交差点	小岩駅地区													194	0
86	昭島	昭和飛行機前踏切	昭島駅地区													643	0
87	立川	立川北駅前交差点	立川駅地区													1,049	0
88	東大和	桜街道交差点	芋窪街道													701	0
89	府中	寿一丁目交差点	府中駅地区													2,464	0
90	小金井	国分寺3号踏切	国分寺駅地区													1,391	0
91	田無	西武柳沢第4号踏切	田無駅北口地区													1,617	0
92	小平	小川町西交差点	小川駅地区													216	0

数値は0.1%以上を表示

No.	管轄署	調査場所	重点地区・路線名	■ 二人乗り											通過 台数	違反 台数		
				0%	10%	20%	30%	40%	50%	60%	70%	80%	90%	100%				
93	東村山	東村山市久米川町4-8付近交差点	さくら通り														904	0
94	武蔵野	武蔵野市中町2-10先交差点	三鷹駅北口地区														2,131	0
95	武蔵野	八幡宮前交差点	吉祥寺駅地区														938	0
96	三鷹	さくら通り交差点	三鷹駅南口地区														341	0
97	調布	調布駅北口交差点	調布駅地区														573	0
98	青梅	千ヶ瀬踏切	河辺駅地区														510	0
99	五日市	東町交差点	檜原街道														120	0
100	福生	あきる野市秋川1-16付近交差点	秋川駅北口地区														43	0
101	八王子	第二水道踏切	西八王子駅地区														571	0
102	高尾	栢田町交差点	めじろ台地区	0.3													382	1
103	高尾	東浅川交差点	町田街道														673	0
104	南大沢	大栗川橋南交差点	都道155号線														992	0
105	町田	町田市役所交差点	町田駅地区														130	0
106	日野	日野駅北交差点	日野駅前交差点地区	0.5													421	2
107	日野	豊田駅前交差点	豊田停車場線														175	0
108	多摩中央	矢野口駅入口交差点	矢野口駅地区														224	0

数値は0.1%以上を表示

(7) 携帯電話を使用する自転車利用者の割合

携帯電話の使用の違反率が最も高かった重点地区・路線は No. 85 小岩駅地区 (4.1%) で、次いで No. 37 神宮前地区 (3.9%) の順である。

No.	管轄署	調査場所	重点地区・路線名	■ 携帯電話の使用											通過台数	違反台数	
				0%	10%	20%	30%	40%	50%	60%	70%	80%	90%	100%			
1	麹町	麹町四丁目交差点	甲州街道(新宿通り)													469	0
2	麹町	九段坂上交差点	靖国通り	0.9												428	4
3	丸の内	内幸町交差点	日比谷通り	0.9												470	4
4	丸の内	坂下門交差点	内堀通り	0.7												696	5
5	神田	淡路町交差点	錦華通り地区	0.9												687	6
6	万世橋	岩本町交差点	秋葉原駅地区	3.2												534	17
7	中央	江戸橋一丁目交差点	昭和通り	0.9												921	8
8	久松	東日本橋交差点	東日本橋地区	0.8												257	2
9	築地	勝どき橋西交差点	晴海通り													2,003	1
10	築地	銀座通り口交差点	中央通り	0.8												396	3
11	月島	中央区勝どき2-14付近交差点	晴海通り	0.2												1,209	3
12	愛宕	西新橋交差点	日比谷通り	1.1												438	5
13	三田	田町駅東口交差点	田町駅地区	0.6												683	4
14	高輪	白金台交差点	目黒通り	0.4												1,123	5
15	高輪	品川駅前交差点	高輪三・四丁目地区	0.2												457	1
16	麻布	西麻布交差点	六本木通り	0.9												694	6
17	赤坂	青山一丁目交差点	表参道地区													502	0
18	東京湾岸	江東区東雲1-9付近交差点	東雲地区	0.7												993	7
19	品川	八潮高校入口交差点	池上通り(ジュネーブ平和通り)													493	0
20	大井	大井町駅前交差点	区役所通り	0.4												1,709	6
21	大崎	西五反田二丁目交差点	五反田駅地区	0.5												1,103	5
22	荏原	戸越三丁目交差点	平塚橋・戸越三丁目交差点地区													504	0
23	大森	大田区大森北2-13付近交差点	大森駅前地区	0.2												627	1
24	田園調布	雪が谷大塚1号踏切	雪が谷大塚駅地区													926	0
25	蒲田	矢口渡6号踏切	蒲田駅西口地区	1.5												687	10
26	蒲田	蒲田郵便局前交差点	環八通り	0.5												2,787	13
27	池上	池上駅前交差点	池上駅地区	2.5												525	13
28	東京空港	羽田空港二丁目交差点	環八通り													238	0
29	世田谷	三軒茶屋交差点	三軒茶屋駅地区	0.3												1,234	4
30	北沢	新代田駅前交差点	環七通り	0.5												739	4
31	玉川	二子玉川交差点	二子玉川駅地区													1,147	1
32	成城	芦花公園5号踏切	千歳烏山駅地区													1,400	1
33	成城	成城学園前駅南口交差点	成城学園前駅地区													256	0
34	目黒	中目黒立体交差交差点	山手通り	0.2												1,157	2
35	碑文谷	碑文谷交差点	目黒通り													912	0
36	渋谷	渋谷駅東口交差点	渋谷駅地区	1.4												723	10
37	原宿	神宮前交差点	神宮前地区	3.9												564	22
38	代々木	本町一丁目交差点	幡ヶ谷駅・笹塚駅地区	0.6												1,271	7
39	牛込	早稲田駅前交差点	地下鉄早稲田駅地区	2.0												655	13
40	新宿	新大久保駅前交差点	新大久保駅地区	1.2												993	12
41	新宿	新宿区役所前交差点	靖国通り	0.3												1,172	3
42	戸塚	馬場口交差点	早稲田通り	0.5												747	4
43	四谷	四谷三丁目交差点	甲州街道(新宿通り)	0.8												1,192	9
44	中野	中野駅南口交差点	JR中野駅地区	0.4												3,089	11
45	野方	中野区中野4-8付近交差点	中野駅北口地区	0.2												544	1
46	杉並	阿佐ヶ谷北1-5付近交差点	阿佐ヶ谷駅地区	0.2												1,236	3

数値は0.1%以上を表示

No.	管轄署	調査場所	重点地区・路線名	■携帯電話の使用										通過 台数	違反 台数		
				0%	10%	20%	30%	40%	50%	60%	70%	80%	90%			100%	
47	高井戸	西永福交差点	井の頭通り	0.6												622	4
48	荻窪	四面道交差点	荻窪駅地区	2.1												2,645	55
49	富坂	春日町交差点	春日通り	0.2												441	1
50	大塚	大塚一丁目交差点	春日通り	0.6												647	4
51	本富士	本郷三丁目交差点	本郷通り	0.4												792	3
52	駒込	上富士前交差点	不忍通り													520	0
53	巣鴨	巣鴨駅前交差点	巣鴨駅地区	0.4												1,296	5
54	池袋	六つ又陸橋交差点	池袋駅地区	2.9												1,490	43
55	目白	南池袋一丁目交差点	明治通り	0.2												624	1
56	滝野川	滝野川二丁目交差点	明治通り	0.3												1,183	3
57	王子	王子三丁目交差点	北本通り													1,246	1
58	赤羽	スズラン通り前交差点	赤羽駅東口地区													1,092	1
59	板橋	大山東町交差点	大山東町地区	0.2												1,233	3
60	志村	蓮沼町交差点	中山道	0.3												1,783	5
61	高島平	高島平二丁目交差点	高島平駅・赤塚公園地区	0.4												992	4
62	練馬	桜台駅前交差点	千川通り													1,351	0
63	光が丘	光が丘七丁目交差点	光が丘駅地区	0.4												3,101	13
64	石神井	大泉学園駅入口第一交差点	大泉学園駅地区	0.4												1,310	5
65	上野	台東四丁目交差点	上野六丁目地区	0.8												759	6
66	下谷	入谷交差点	昭和通り	0.2												971	2
67	浅草	雷門交差点	浅草寺地区	0.2												539	1
68	蔵前	柳橋二丁目交差点	浅草橋地区	0.6												527	3
69	尾久	熊野前交差点	熊野前交差点地区													626	0
70	南千住	南千住警察署入口交差点	日光街道	0.4												1,432	6
71	荒川	町屋交差点	尾竹橋通り	0.4												1,024	4
72	千住	千住二丁目交差点	北千住駅地区	0.3												389	1
73	西新井	西新井駅入口交差点	尾竹橋通り													328	0
74	竹の塚	竹の塚交差点	竹ノ塚駅東西地区	0.3												907	3
75	綾瀬	武道館東口交差点	綾瀬駅地区	0.2												607	1
76	深川	深川高校前交差点	江東区役所前地区	0.7												593	4
77	深川	都立木場公園前交差点	三ツ目通り	0.6												1,077	7
78	城東	小名木川駅前交差点	北砂地区	0.2												1,678	4
79	本所	江東橋交差点	京葉道路	1.2												1,226	15
80	向島	東向島交差点	曳舟駅・東向島駅地区	0.2												1,463	3
81	亀有	亀有二丁目交差点	亀有駅地区	0.3												933	3
82	葛飾	本田広小路交差点	本田広小路交差点地区	0.2												1,235	3
83	小松川	平井駅出口交差点	JR平井駅地区	1.1												829	9
84	葛西	西葛西駅北口交差点	西葛西駅地区	0.3												363	1
85	小岩	小岩駅北口交差点	小岩駅地区	4.1												194	8
86	昭島	昭和飛行機前踏切	昭島駅地区	0.2												643	1
87	立川	立川北駅前交差点	立川駅地区	0.1												1,049	1
88	東大和	桜街道交差点	茅窪街道	0.4												701	3
89	府中	寿一丁目交差点	府中駅地区	0.2												2,464	5
90	小金井	国分寺3号踏切	国分寺駅地区													1,391	0
91	田無	西武柳沢第4号踏切	田無駅北口地区													1,617	1
92	小平	小川町西交差点	小川駅地区													216	0

数値は0.1%以上を表示

No.	管轄署	調査場所	重点地区・路線名	■携帯電話の使用											通過台数	違反台数		
				0%	10%	20%	30%	40%	50%	60%	70%	80%	90%	100%				
93	東村山	東村山市久米川町4-8付近交差点	さくら通り														904	0
94	武蔵野	武蔵野市中町2-10先交差点	三鷹駅北口地区	0.1													2,131	3
95	武蔵野	八幡宮前交差点	吉祥寺駅地区	0.3													938	3
96	三鷹	さくら通り交差点	三鷹駅南口地区	0.3													341	1
97	調布	調布駅北口交差点	調布駅地区														573	0
98	青梅	千ヶ瀬踏切	河辺駅地区														510	0
99	五日市	東町交差点	檜原街道	0.8													120	1
100	福生	あきる野市秋川1-16付近交差点	秋川駅北口地区														43	0
101	八王子	第二水道踏切	西八王子駅地区														571	0
102	高尾	栢田町交差点	めじろ台地区														382	0
103	高尾	東浅川交差点	町田街道	0.1													673	1
104	南大沢	大栗川橋南交差点	都道155号線	0.2													992	2
105	町田	町田市役所交差点	町田駅地区	1.5													130	2
106	日野	日野駅北交差点	日野駅前交差点地区	0.2													421	1
107	日野	豊田駅前交差点	豊田停車場線														175	0
108	多摩中央	矢野口駅入口交差点	矢野口駅地区														224	0

数値は0.1%以上を表示

(8) イヤホン等を使用する自転車利用者の割合

イヤホン等の使用の違反率が最も高かった重点地区・路線は No. 3 日比谷通り (23.2%) で、次いで No. 10 中央通り (15.4%) の順である。

No.	管轄署	調査場所	重点地区・路線名	■イヤホン等の使用										通過台数	違反台数
				0%	10%	20%	30%	40%	50%	60%	70%	80%	90%		
1	麹町	麹町四丁目交差点	甲州街道(新宿通り)	9.4										469	44
2	麹町	九段坂上交差点	靖国通り	5.1										428	22
3	丸の内	内幸町交差点	日比谷通り	23.2										470	109
4	丸の内	坂下門交差点	内堀通り	13.5										696	94
5	神田	淡路町交差点	錦華通り地区	10.8										687	74
6	万世橋	岩本町交差点	秋葉原駅地区	6.4										534	34
7	中央	江戸橋一丁目交差点	昭和通り	7.8										921	72
8	久松	東日本橋交差点	東日本橋地区	4.3										257	11
9	築地	勝どき橋西交差点	晴海通り	4.1										2,003	83
10	築地	銀座通り口交差点	中央通り	15.4										396	61
11	月島	中央区勝どき2-14付近交差点	晴海通り	2.5										1,209	30
12	愛宕	西新橋交差点	日比谷通り	14.2										438	62
13	三田	田町駅東口交差点	田町駅地区	3.1										683	21
14	高輪	白金台交差点	目黒通り	10.5										1,123	118
15	高輪	品川駅前交差点	高輪三・四丁目地区	12.0										457	55
16	麻布	西麻布交差点	六本木通り	12.0										694	83
17	赤坂	青山一丁目交差点	表参道地区	9.0										502	45
18	東京湾岸	江東区東雲1-9付近交差点	東雲地区	8.2										993	81
19	品川	八潮高校入口交差点	池上通り(ジュネーブ平和通り)	2.8										493	14
20	大井	大井町駅前交差点	区役所通り	4.7										1,709	81
21	大崎	西五反田二丁目交差点	五反田駅地区	7.8										1,103	86
22	荏原	戸越三丁目交差点	平塚橋・戸越三丁目交差点地区	13.9										504	70
23	大森	大田区大森北2-13付近交差点	大森駅前地区	1.8										627	11
24	田園調布	雪が谷大塚1号踏切	雪が谷大塚駅地区	4.5										926	42
25	蒲田	矢口渡6号踏切	蒲田駅西口地区	3.1										687	21
26	蒲田	蒲田郵便局前交差点	環八通り	5.2										2,787	146
27	池上	池上駅前交差点	池上駅地区	5.7										525	30
28	東京空港	羽田空港二丁目交差点	環八通り											238	0
29	世田谷	三軒茶屋交差点	三軒茶屋駅地区	9.0										1,234	111
30	北沢	新代田駅前交差点	環七通り	8.0										739	59
31	玉川	二子玉川交差点	二子玉川駅地区	4.8										1,147	55
32	成城	芦花公園5号踏切	千歳烏山駅地区	1.9										1,400	26
33	成城	成城学園前駅南口交差点	成城学園前駅地区	3.1										256	8
34	目黒	中目黒立体交差交差点	山手通り	10.5										1,157	122
35	碑文谷	碑文谷交差点	目黒通り	4.9										912	45
36	渋谷	渋谷駅東口交差点	渋谷駅地区	14.1										723	102
37	原宿	神宮前交差点	神宮前地区	9.8										564	55
38	代々木	本町一丁目交差点	幡ヶ谷駅・笹塚駅地区	8.3										1,271	106
39	牛込	早稲田駅前交差点	地下鉄早稲田駅地区	10.8										655	71
40	新宿	新大久保駅前交差点	新大久保駅地区	5.9										993	59
41	新宿	新宿区役所前交差点	靖国通り	11.9										1,172	139
42	戸塚	馬場口交差点	早稲田通り	10.7										747	80
43	四谷	四谷三丁目交差点	甲州街道(新宿通り)	15.3										1,192	182
44	中野	中野駅南口交差点	JR中野駅地区	3.0										3,089	92
45	野方	中野区中野4-8付近交差点	中野駅北口地区	5.0										544	27
46	杉並	阿佐ヶ谷北1-5付近交差点	阿佐ヶ谷駅地区	6.8										1,236	84

数値は0.1%以上を表示

No.	管轄署	調査場所	重点地区・路線名	■イヤホン等の使用										通過台数	違反台数	
				0%	10%	20%	30%	40%	50%	60%	70%	80%	90%			100%
47	高井戸	西永福交差点	井の頭通り	3.9											622	24
48	荻窪	四公道交差点	荻窪駅地区	4.7											2,645	124
49	富坂	春日町交差点	春日通り	9.3											441	41
50	大塚	大塚一丁目交差点	春日通り	5.4											647	35
51	本富士	本郷三丁目交差点	本郷通り	15.0											792	119
52	駒込	上富士前交差点	不忍通り	6.2											520	32
53	巣鴨	巣鴨駅前交差点	巣鴨駅地区	5.2											1,296	68
54	池袋	六つ又陸橋交差点	池袋駅地区	6.6											1,490	98
55	目白	南池袋一丁目交差点	明治通り	10.6											624	66
56	滝野川	滝野川二丁目交差点	明治通り	5.8											1,183	69
57	王子	王子三丁目交差点	北本通り	1.4											1,246	18
58	赤羽	スズラン通り前交差点	赤羽駅東口地区	2.8											1,092	31
59	板橋	大山東町交差点	大山東町地区	1.5											1,233	18
60	志村	連沼町交差点	中山道	4.9											1,783	87
61	高島平	高島平二丁目交差点	高島平駅・赤塚公園地区	5.4											992	54
62	練馬	桜台駅前交差点	千川通り	5.0											1,351	68
63	光が丘	光が丘七丁目交差点	光が丘駅地区	7.6											3,101	237
64	石神井	大泉学園駅入口第一交差点	大泉学園駅地区	2.8											1,310	37
65	上野	台東四丁目交差点	上野六丁目地区	10.8											759	82
66	下谷	入谷交差点	昭和通り	7.3											971	71
67	浅草	雷門交差点	浅草寺地区	7.1											539	38
68	蔵前	柳橋二丁目交差点	浅草橋地区	8.9											527	47
69	尾久	熊野前交差点	熊野前交差点地区	8.3											626	52
70	南千住	南千住警察署入口交差点	日光街道	5.9											1,432	85
71	荒川	町屋交差点	尾竹橋通り	14.2											1,024	145
72	千住	千住二丁目交差点	北千住駅地区	3.9											389	15
73	西新井	西新井駅入口交差点	尾竹橋通り	12.2											328	40
74	竹の塚	竹の塚交差点	竹ノ塚駅東西地区	4.7											907	43
75	綾瀬	武道館東口交差点	綾瀬駅地区	9.7											607	59
76	深川	深川高校前交差点	江東区役所前地区	5.7											593	34
77	深川	都立木場公園前交差点	三ツ目通り	7.1											1,077	77
78	城東	小名木川駅前交差点	北砂地区	5.2											1,678	88
79	本所	江東橋交差点	京葉道路	11.7											1,226	144
80	向島	東向島交差点	曳舟駅・東向島駅地区	7.3											1,463	107
81	亀有	亀有二丁目交差点	亀有駅地区	6.2											933	58
82	葛飾	本田広小路交差点	本田広小路交差点地区	4.0											1,235	50
83	小松川	平井駅出口交差点	JR平井駅地区	8.0											829	66
84	葛西	西葛西駅北口交差点	西葛西駅地区	1.9											363	7
85	小岩	小岩駅北口交差点	小岩駅地区	8.8											194	17
86	昭島	昭和飛行機前踏切	昭島駅地区	0.9											643	6
87	立川	立川北駅前交差点	立川駅地区	8.7											1,049	91
88	東大和	桜街道交差点	芋窪街道	4.0											701	28
89	府中	寿一丁目交差点	府中駅地区	2.4											2,464	58
90	小金井	国分寺3号踏切	国分寺駅地区	9.4											1,391	131
91	田無	西武柳沢第4号踏切	田無駅北口地区	3.6											1,617	59
92	小平	小川町西交差点	小川駅地区	6.0											216	13

数値は0.1%以上を表示

No.	管轄署	調査場所	重点地区・路線名	■イヤホン等の使用											通過 台数	違反 台数	
				0%	10%	20%	30%	40%	50%	60%	70%	80%	90%	100%			
93	東村山	東村山市久米川町4-8付近交差点	さくら通り	5.5												904	50
94	武蔵野	武蔵野市中町2-10先交差点	三鷹駅北口地区	4.6												2,131	97
95	武蔵野	八幡宮前交差点	吉祥寺駅地区	3.1												938	29
96	三鷹	さくら通り交差点	三鷹駅南口地区	14.4												341	49
97	調布	調布駅北口交差点	調布駅地区	3.0												573	17
98	青梅	千ヶ瀬踏切	河辺駅地区	1.8												510	9
99	五日市	東町交差点	檜原街道													120	0
100	福生	あきる野市秋川1-16付近交差点	秋川駅北口地区													43	0
101	八王子	第二水道踏切	西八王子駅地区	2.3												571	13
102	高尾	栢田町交差点	めじろ台地区	6.3												382	24
103	高尾	東浅川交差点	町田街道	5.8												673	39
104	南大沢	大栗川橋南交差点	都道155号線	3.6												992	36
105	町田	町田市役所交差点	町田駅地区	6.9												130	9
106	日野	日野駅北交差点	日野駅前交差点地区	1.0												421	4
107	日野	豊田駅前交差点	豊田停車場線	12.0												175	21
108	多摩中央	矢野口駅入口交差点	矢野口駅地区	2.2												224	5

数値は0.1%以上を表示

(9) しゃ断踏切立入りの割合

しゃ断踏切立入りの違反率が最も高かった重点地区・路線は No. 32 千歳烏山駅地区（3.3%）で、次いで No. 25 蒲田駅西口地区（2.8%）の順である。

No.	管轄署	調査場所	重点地区・路線名	■しゃ断踏切立入り											通過台数	違反台数		
				0%	10%	20%	30%	40%	50%	60%	70%	80%	90%	100%				
24	田園調布	雪が谷大塚1号踏切	雪が谷大塚駅地区	0.8													926	7
25	蒲田	矢口渡6号踏切	蒲田駅西口地区	2.8													687	19
32	成城	芦花公園5号踏切	千歳烏山駅地区	3.3													1,400	46
86	昭島	昭和飛行機前踏切	昭島駅地区														643	0
90	小金井	国分寺3号踏切	国分寺駅地区	1.7													1,391	24
91	田無	西武柳沢4号踏切	田無駅北口地区	1.9													1,617	30
98	青梅	千ヶ瀬踏切	河辺駅地区														510	0
101	八王子	第二水道踏切	西八王子駅地区	1.2													571	7

数値は0.1%以上を表示

3. 前年調査との比較

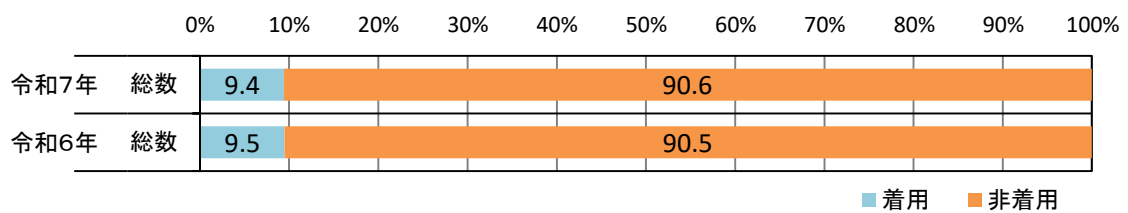
3.1 区分別比較（自転車用ヘルメット）

(1) 総数

単位：台

		合計	ヘルメット	
			着用	非着用
令和7年	総数	98,867	9,320	89,547
令和6年	総数	93,832	8,912	84,920

【ヘルメット着用率・非着用率】

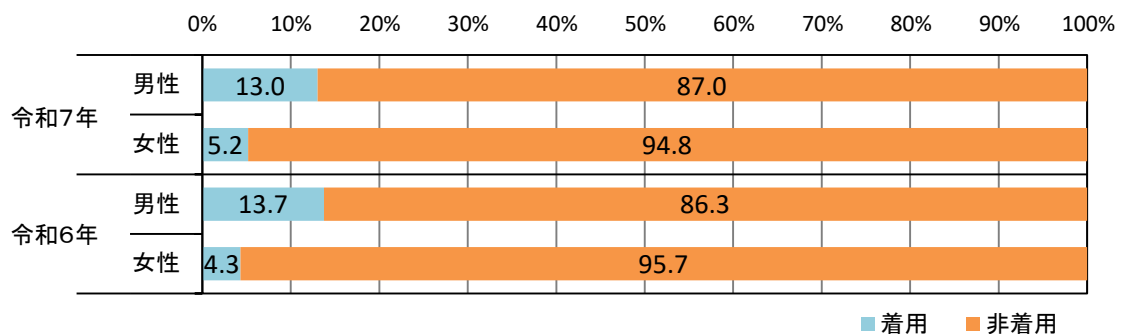


(2) 性別

単位：台

		性別	合計	ヘルメット	
				着用	非着用
令和7年	総数		98,867	9,320	89,547
	男性		53,799	6,996	46,803
	女性		45,068	2,324	42,744
令和6年	総数		93,832	8,912	84,920
	男性		51,618	7,089	44,529
	女性		42,214	1,823	40,391

【ヘルメット着用率・非着用率】

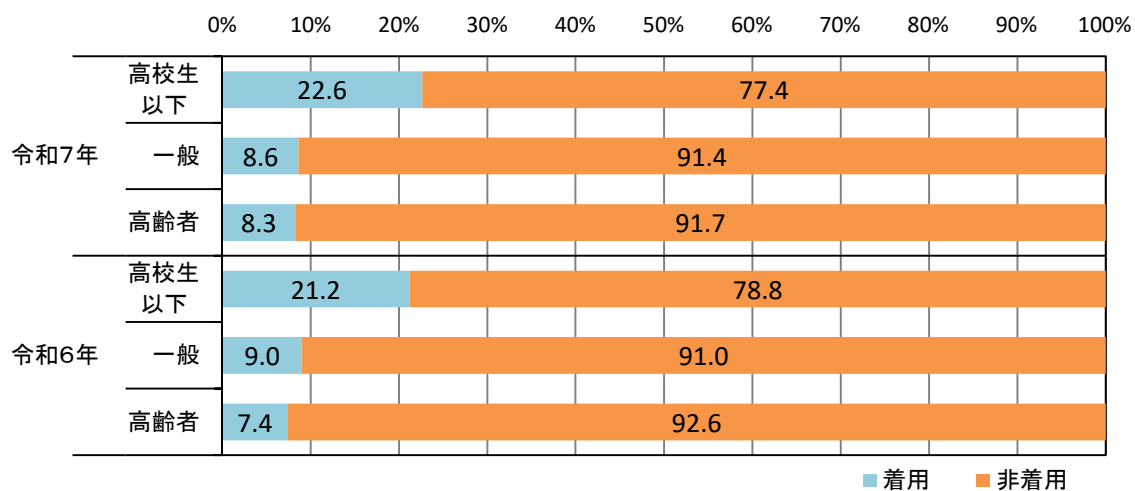


(3) 年齢層

単位:台

	年齢層	合計	ヘルメット	
			着用	非着用
令和7年	総数	98,867	9,320	89,547
	高校生以下	5,799	1,313	4,486
	一般	82,115	7,101	75,014
	高齢者	10,953	906	10,047
令和6年	総数	93,832	8,912	84,920
	高校生以下	5,127	1,087	4,040
	一般	77,927	7,030	70,897
	高齢者	10,778	795	9,983

【ヘルメット着用率・非着用率】

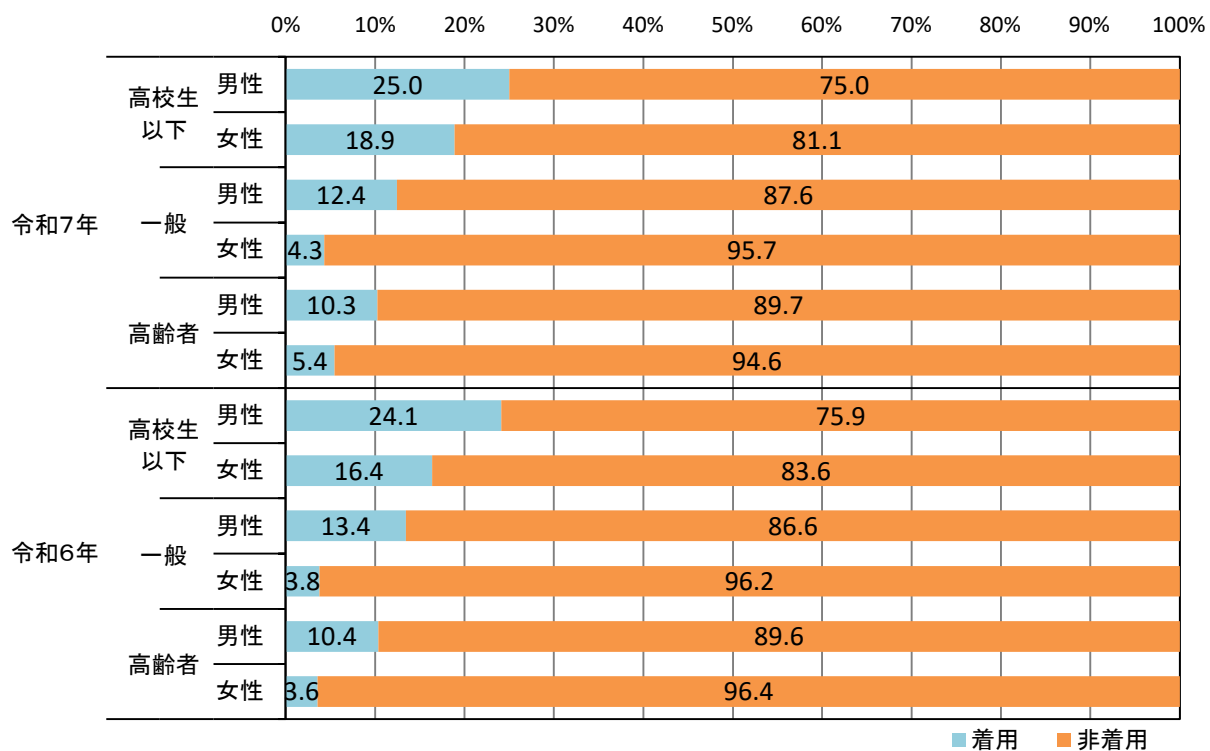


(4) 性別×年齢層

単位:台

	年齢層	性別	合計	ヘルメット	
				着用	非着用
令和7年	総数	-	98,867	9,320	89,547
	高校生以下	男性	3,559	890	2,669
		女性	2,240	423	1,817
	一般	男性	43,808	5,446	38,362
		女性	38,307	1,655	36,652
	高齢者	男性	6,432	660	5,772
女性		4,521	246	4,275	
令和6年	総数	-	93,832	8,912	84,920
	高校生以下	男性	3,183	768	2,415
		女性	1,944	319	1,625
	一般	男性	42,396	5,695	36,701
		女性	35,531	1,335	34,196
	高齢者	男性	6,039	626	5,413
女性		4,739	169	4,570	

【ヘルメット着用率・非着用率】

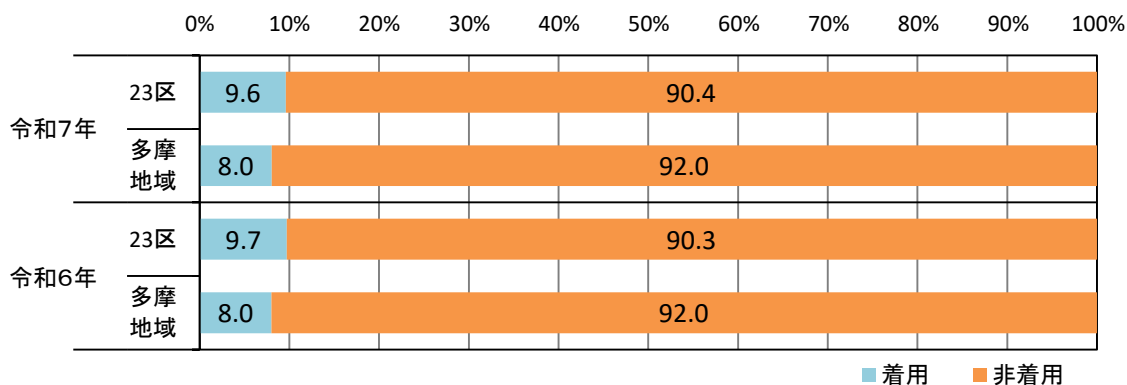


(5) 地域

単位:台

	地域	合計	ヘルメット	
			着用	非着用
令和7年	総数	98,867	9,320	89,547
	23区	86,515	8,327	78,188
	多摩地域	12,352	993	11,359
令和6年	総数	93,832	8,912	84,920
	23区	81,908	7,958	73,950
	多摩地域	11,924	954	10,970

【ヘルメット着用率・非着用率】

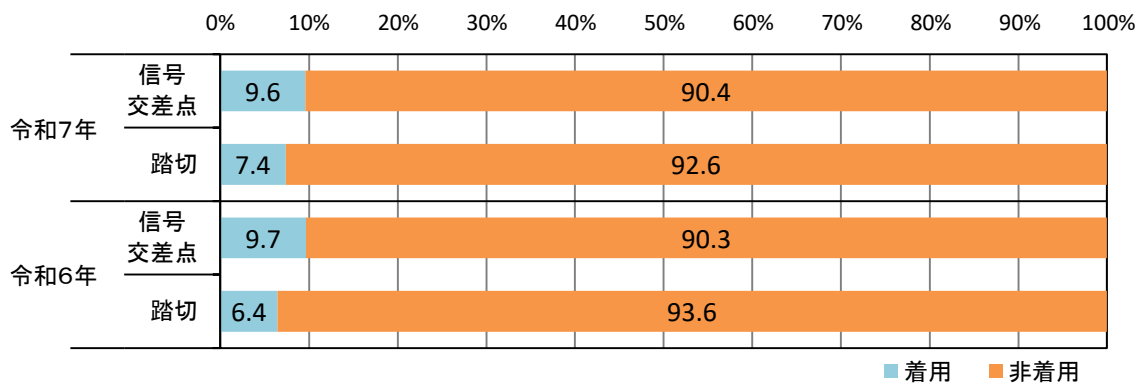


(6) 調査地点形状

単位:台

	調査地点形状	合計	ヘルメット	
			着用	非着用
令和7年	総数	98,867	9,320	89,547
	信号交差点	91,122	8,749	82,373
	踏切	7,745	571	7,174
令和6年	総数	93,832	8,912	84,920
	信号交差点	88,885	8,593	80,292
	踏切	4,947	319	4,628

【ヘルメット着用率・非着用率】

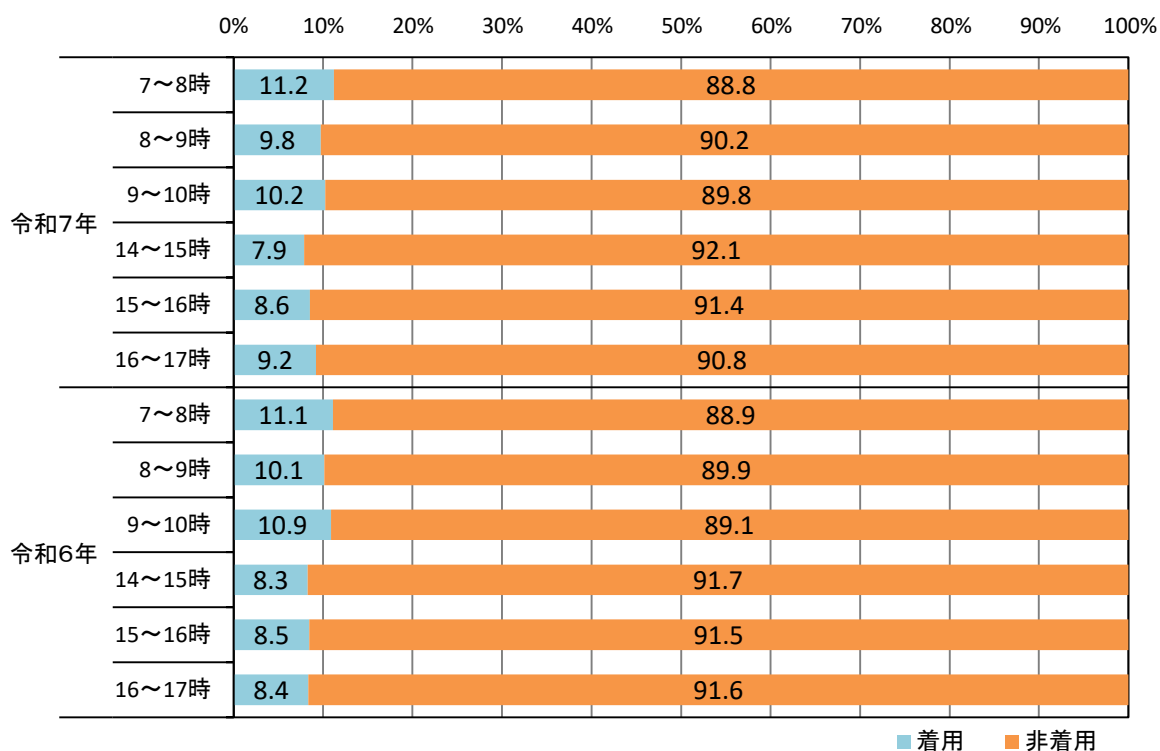


(7) 調査時間帯

単位: 台

	調査時間帯	合計	ヘルメット	
			着用	非着用
令和7年	総数	98,867	9,320	89,547
	7～8時	12,382	1,389	10,993
	8～9時	20,139	1,966	18,173
	9～10時	15,738	1,613	14,125
	14～15時	15,576	1,231	14,345
	15～16時	16,483	1,411	15,072
	16～17時	18,549	1,710	16,839
令和6年	総数	93,832	8,912	84,920
	7～8時	11,829	1,317	10,512
	8～9時	19,247	1,951	17,296
	9～10時	15,385	1,676	13,709
	14～15時	15,213	1,262	13,951
	15～16時	15,839	1,340	14,499
	16～17時	16,319	1,366	14,953

【ヘルメット着用率・非着用率】

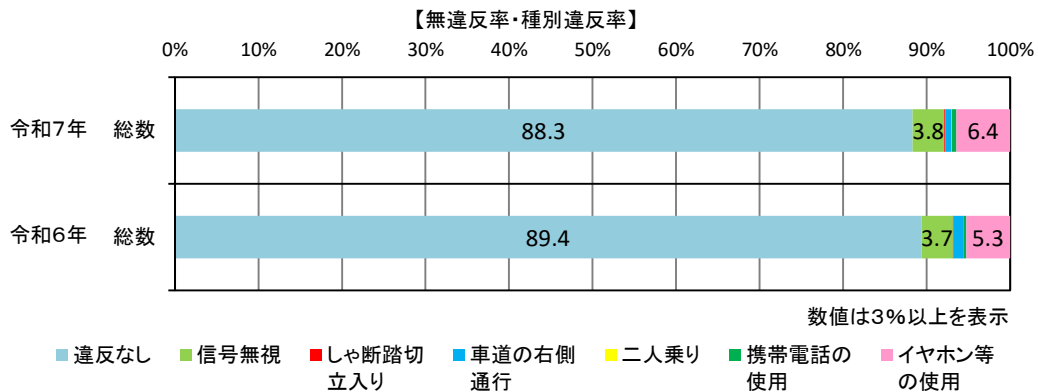


3.2 区分別比較（交通違反）

(1) 総数

単位: 台

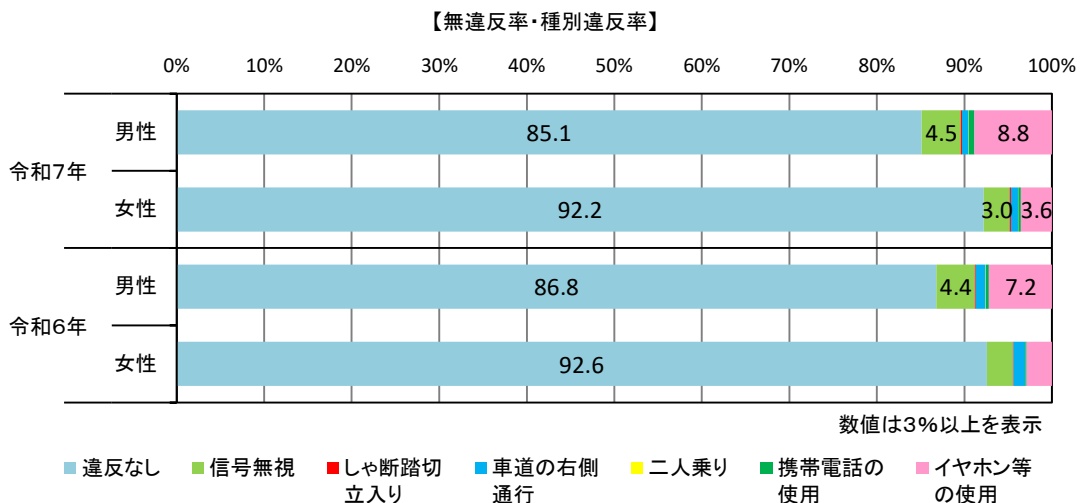
		合計	違反なし	違反あり						
				違反計	信号無視	しゃ断踏切 立入り	車道の右側 通行	二人乗り	携帯電話の 使用	イヤホン等 の使用
令和7年	総数	98,867	87,327	11,540	3,758	133	758	33	496	6,362
令和6年	総数	93,832	83,883	9,949	3,512	92	1,147	31	231	4,936



(2) 性別

単位: 台

	性別	合計	違反なし	違反あり						
				違反計	信号無視	しゃ断踏切 立入り	車道の右側 通行	二人乗り	携帯電話の 使用	イヤホン等 の使用
令和7年	総数	98,867	87,327	11,540	3,758	133	758	33	496	6,362
	男性	53,799	45,778	8,021	2,420	63	402	25	354	4,757
	女性	45,068	41,549	3,519	1,338	70	356	8	142	1,605
令和6年	総数	93,832	83,883	9,949	3,512	92	1,147	31	231	4,936
	男性	51,618	44,807	6,811	2,268	49	585	23	171	3,715
	女性	42,214	39,076	3,138	1,244	43	562	8	60	1,221

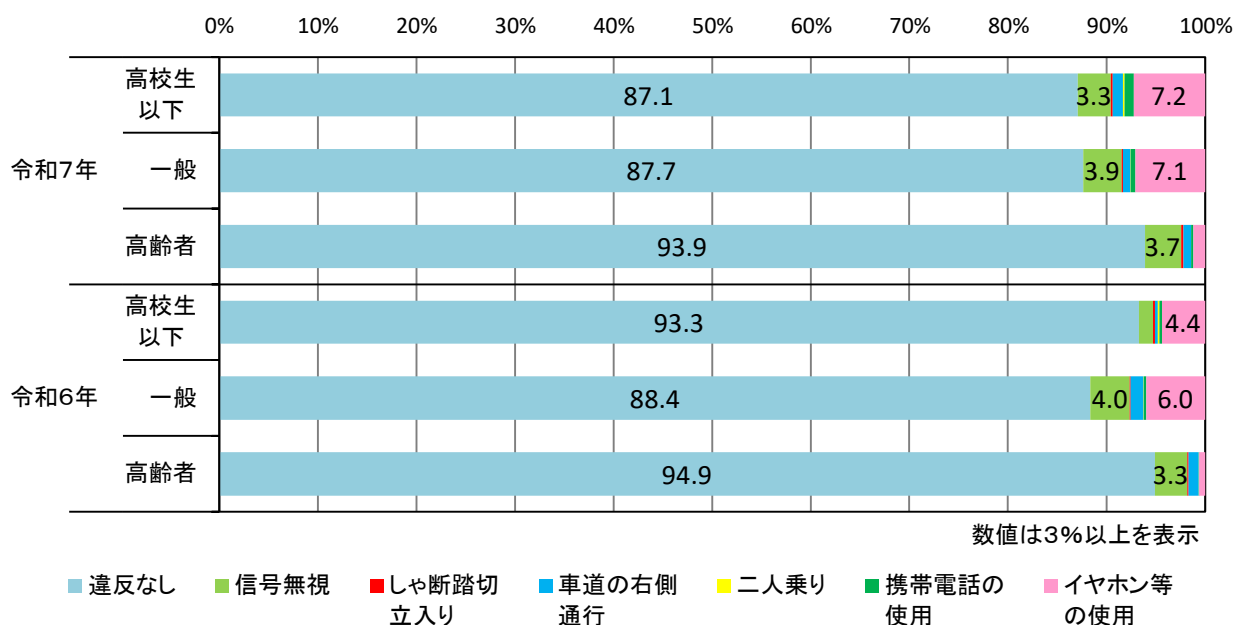


(3) 年齢層

単位:台

	年齢層	合計	違反なし	違反あり						
				違反計	信号無視	しゃ断踏切立入り	車道の右側通行	二人乗り	携帯電話の使用	イヤホンの使用
令和7年	総数	98,867	87,327	11,540	3,758	133	758	33	496	6,362
	高校生以下	5,799	5,051	748	192	12	59	11	54	420
	一般	82,115	71,991	10,124	3,164	96	616	22	414	5,812
	高齢者	10,953	10,285	668	402	25	83	0	28	130
令和6年	総数	93,832	83,883	9,949	3,512	92	1,147	31	231	4,936
	高校生以下	5,127	4,783	344	72	10	16	8	14	224
	一般	77,927	68,873	9,054	3,085	68	1,018	22	214	4,647
	高齢者	10,778	10,227	551	355	14	113	1	3	65

【無違反率・種別違反率】

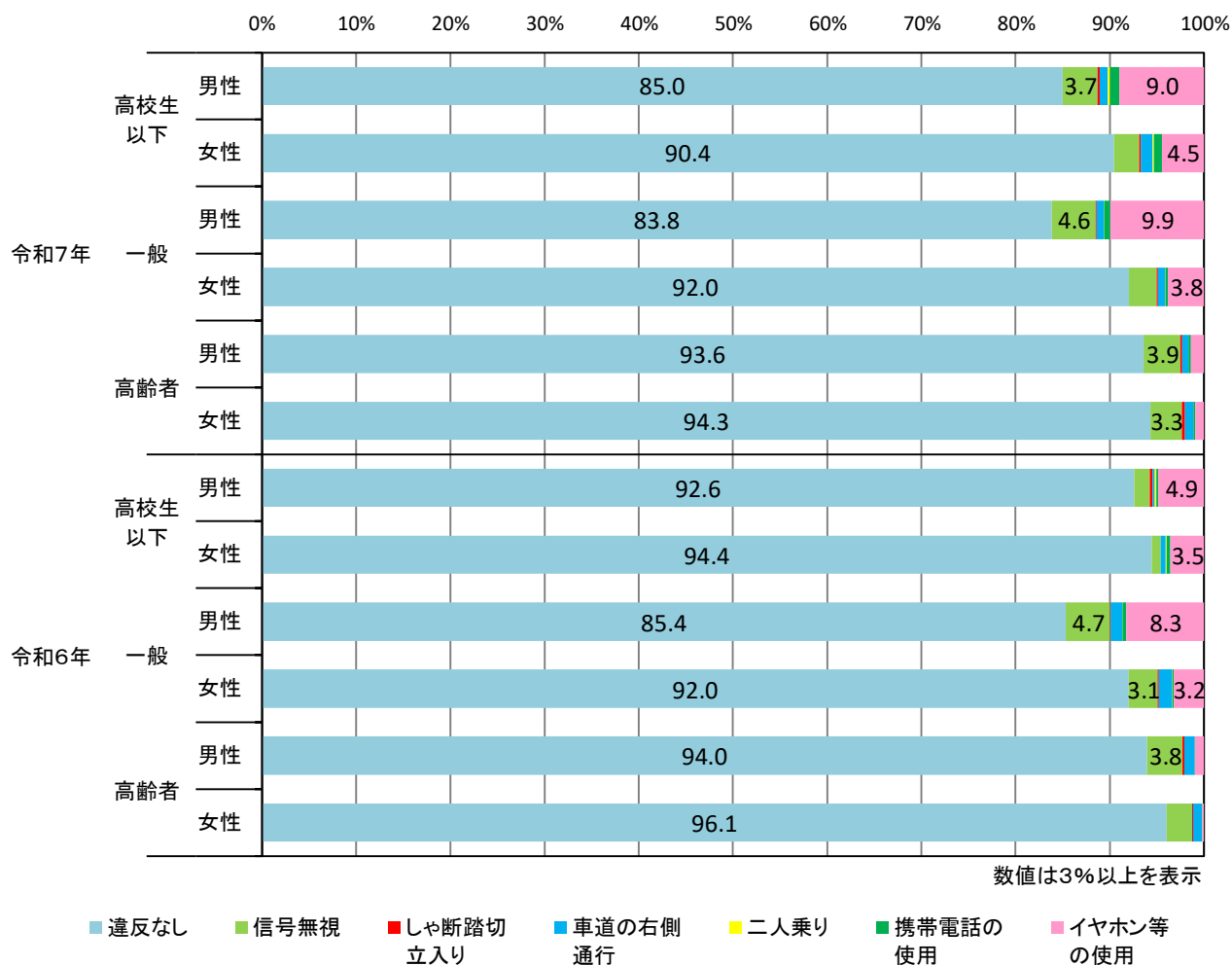


(4) 性別×年齢層

単位:台

	年齢層	性別	合計	違反なし	違反あり						
					違反計	信号無視	しゃ断踏切立入り	車道の右側通行	二人乗り	携帯電話の使用	イヤホンの使用
令和7年	総数	-	98,867	87,327	11,540	3,758	133	758	33	496	6,362
	高校生以下	男性	3,559	3,025	534	132	8	31	8	35	320
		女性	2,240	2,026	214	60	4	28	3	19	100
	一般	男性	43,808	36,733	7,075	2,037	43	329	17	300	4,349
		女性	38,307	35,258	3,049	1,127	53	287	5	114	1,463
	高齢者	男性	6,432	6,020	412	251	12	42	0	19	88
女性		4,521	4,265	256	151	13	41	0	9	42	
令和6年	総数	-	93,832	83,883	9,949	3,512	92	1,147	31	231	4,936
	高校生以下	男性	3,183	2,947	236	53	10	6	6	6	155
		女性	1,944	1,836	108	19	0	10	2	8	69
	一般	男性	42,396	36,185	6,211	1,988	29	513	17	162	3,502
		女性	35,531	32,688	2,843	1,097	39	505	5	52	1,145
	高齢者	男性	6,039	5,675	364	227	10	66	0	3	58
女性		4,739	4,552	187	128	4	47	1	0	7	

【無違反率・種別違反率】

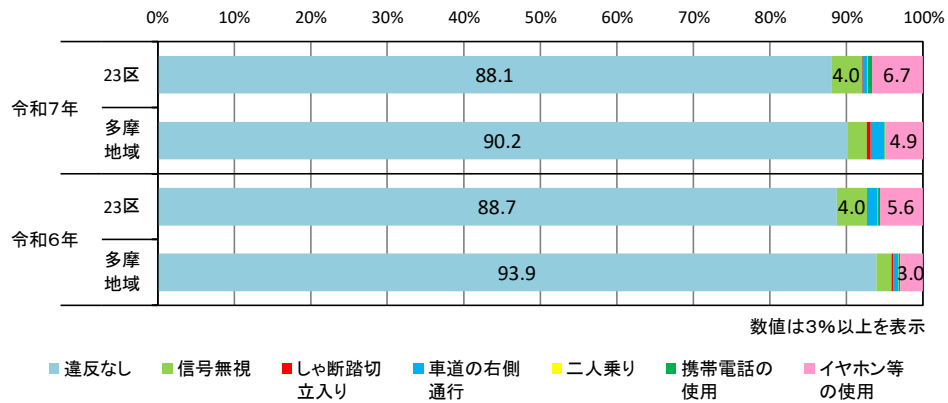


(5) 地域

単位:台

	地域	合計	違反なし	違反あり						
				違反計	信号無視	立しや断踏切入り	通車道の右側	二人乗り	携帯電話の使用	イヤホンの使用
令和7年	総数	98,867	87,327	11,540	3,758	133	758	33	496	6,362
	23区	86,515	76,191	10,324	3,445	72	539	30	481	5,757
	多摩地域	12,352	11,136	1,216	313	61	219	3	15	605
令和6年	総数	93,832	83,883	9,949	3,512	92	1,147	31	231	4,936
	23区	81,908	72,683	9,225	3,276	68	1,065	28	207	4,581
	多摩地域	11,924	11,200	724	236	24	82	3	24	355

【無違反率・種別違反率】

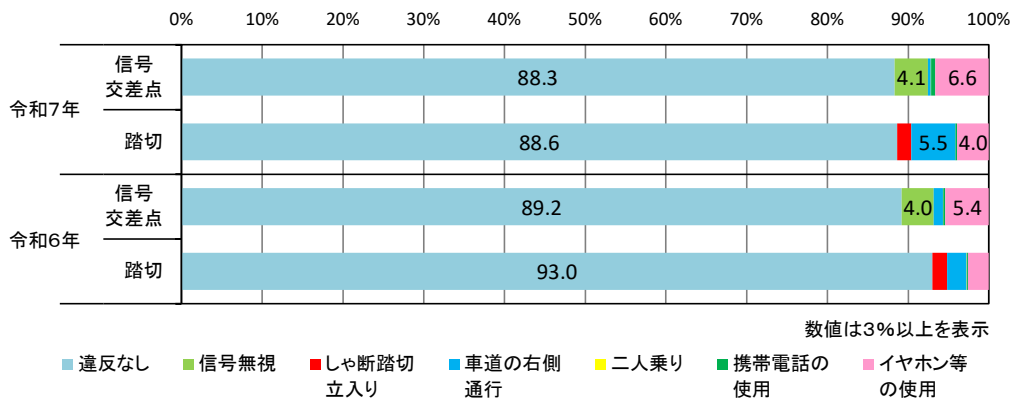


(6) 調査地点形状

単位:台

	調査地点形状	合計	違反なし	違反あり						
				違反計	信号無視	立しや断踏切入り	通車道の右側	二人乗り	携帯電話の使用	イヤホンの使用
令和7年	総数	98,867	87,327	11,540	3,758	133	758	33	496	6,362
	信号交差点	91,122	80,463	10,659	3,758	-	330	33	483	6,055
	踏切	7,745	6,864	881	-	133	428	0	13	307
令和6年	総数	93,832	83,883	9,949	3,512	92	1,147	31	231	4,936
	信号交差点	88,885	79,283	9,602	3,512	-	1,028	29	225	4,808
	踏切	4,947	4,600	347	-	92	119	2	6	128

【無違反率・種別違反率】

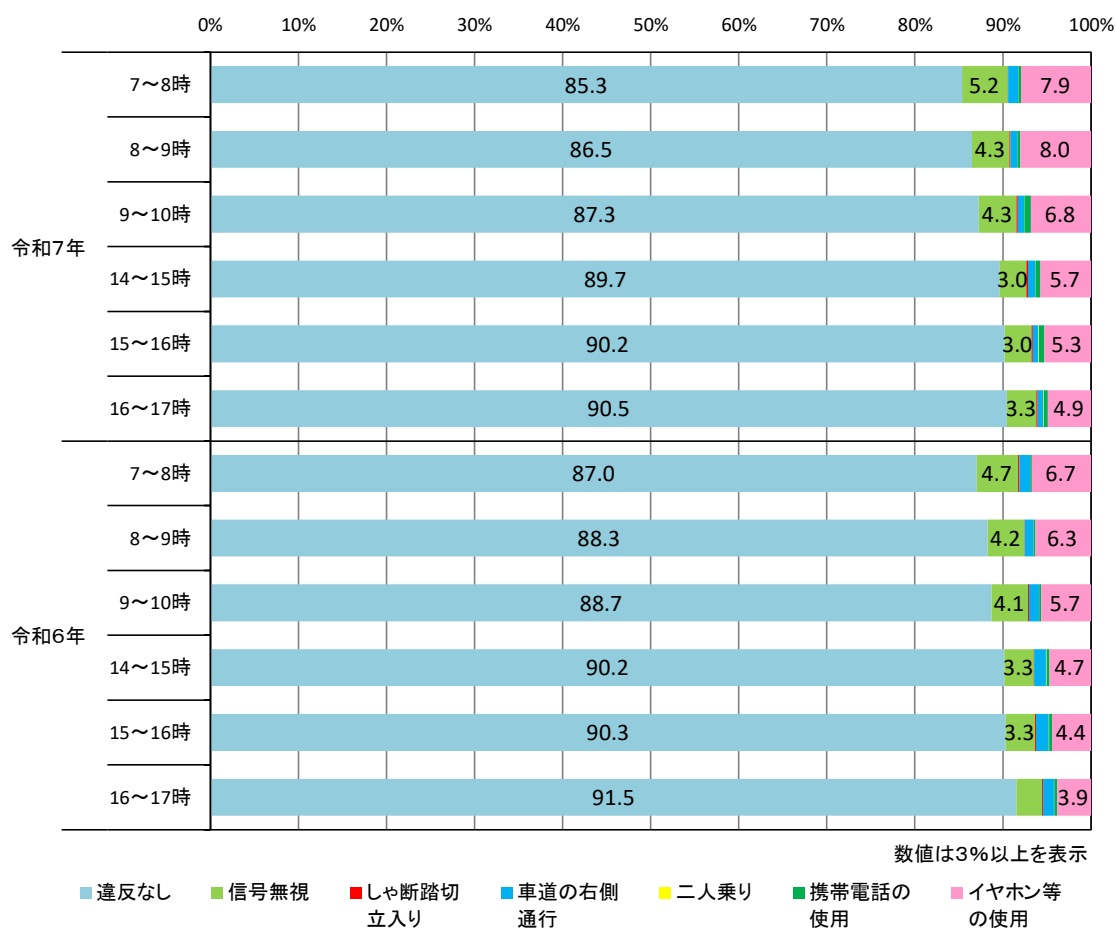


(7) 調査時間帯

単位:台

	調査時間帯	合計	違反なし	違反あり						
				違反計	信号無視	しゃ断踏切 立入り	車道の右側 通行	二人乗り	携帯電話の 使用	イヤホン等 の使用
令和7年	総数	98,867	87,327	11,540	3,758	133	758	33	496	6,362
	7～8時	12,382	10,568	1,814	643	8	140	1	40	982
	8～9時	20,139	17,415	2,724	857	25	155	8	61	1,618
	9～10時	15,738	13,733	2,005	672	24	115	2	115	1,077
	14～15時	15,576	13,964	1,612	472	21	129	4	91	895
	15～16時	16,483	14,868	1,615	498	26	103	8	103	877
	16～17時	18,549	16,779	1,770	616	29	116	10	86	913
令和6年	総数	93,832	83,883	9,949	3,512	92	1,147	31	231	4,936
	7～8時	11,829	10,294	1,535	556	18	141	1	23	796
	8～9時	19,247	16,987	2,260	805	10	194	4	26	1,221
	9～10時	15,385	13,648	1,737	634	18	181	2	28	874
	14～15時	15,213	13,718	1,495	509	5	203	10	51	717
	15～16時	15,839	14,301	1,538	529	23	226	7	56	697
	16～17時	16,319	14,935	1,384	479	18	202	7	47	631

【無違反率・種別違反率】



3.3 調査地点別比較（自転車用ヘルメット）

(1) 自転車用ヘルメット着用・非着用

No.	管轄署	調査場所	重点地区・路線名	令和6年				令和7年			
				合計 (台)	着用 (台)	非着用 (台)	着用率 (%)	合計 (台)	着用 (台)	非着用 (台)	着用率 (%)
1	麹町	麹町四丁目交差点	甲州街道(新宿通り)	417	80	337	19.2	469	100	369	21.3
2	麹町	九段坂上交差点	靖国通り	486	97	389	20.0	428	69	359	16.1
3	丸の内	内幸町交差点	日比谷通り	397	101	296	25.4	470	112	358	23.8
4	丸の内	坂下門交差点	内堀通り	1,373	450	923	32.8	696	198	498	28.4
5	神田	淡路町交差点	錦華通り地区	2,214	399	1,815	18.0	687	94	593	13.7
6	万世橋	岩本町交差点	秋葉原駅地区	475	89	386	18.7	534	78	456	14.6
7	中央	江戸橋一丁目交差点	昭和通り	768	120	648	15.6	921	131	790	14.2
8	久松	東日本橋交差点	東日本橋地区	379	32	347	8.4	257	21	236	8.2
9	築地	勝どき橋西交差点	晴海通り	1,919	118	1,801	6.1	2,003	129	1,874	6.4
10	築地	銀座通り口交差点	中央通り	292	40	252	13.7	396	56	340	14.1
11	月島	中央区勝どき2-14付近交差点	晴海通り	1,126	79	1,047	7.0	1,209	92	1,117	7.6
12	愛宕	西新橋交差点	日比谷通り	515	115	400	22.3	438	98	340	22.4
13	三田	田町駅東口交差点	田町駅地区	463	7	456	1.5	683	38	645	5.6
14	高輪	白金台交差点	目黒通り	1,027	91	936	8.9	1,123	150	973	13.4
15	高輪	品川駅前交差点	高輪三・四丁目地区	332	71	261	21.4	457	97	360	21.2
16	麻布	西麻布交差点	六本木通り	831	139	692	16.7	694	123	571	17.7
17	赤坂	青山一丁目交差点	表参道地区	565	126	439	22.3	502	115	387	22.9
18	東京湾岸	江東区東雲1-9付近交差点	東雲地区	1,101	48	1,053	4.4	993	55	938	5.5
19	品川	八潮高校入口交差点	池上通り(ジュネーブ平和通り)	635	41	594	6.5	493	42	451	8.5
20	大井	大井駅前交差点	区役所通り	1,561	151	1,410	9.7	1,709	177	1,532	10.4
21	大崎	西五反田二丁目交差点	五反田駅地区	1,470	168	1,302	11.4	1,103	134	969	12.1
22	荏原	戸越三丁目交差点	平塚橋・戸越三丁目交差点地区	431	77	354	17.9	504	65	439	12.9
23	大森	大田区大森北2-13付近交差点	大森駅前地区	258	13	245	5.0	627	41	586	6.5
24	田園調布	雪が谷大塚1号踏切	雪が谷大塚駅地区	955	39	916	4.1	926	68	858	7.3
25	蒲田	矢口渡6号踏切	蒲田駅西口地区	567	21	546	3.7	687	24	663	3.5
26	蒲田	蒲田郵便局前交差点	環八通り	2,107	87	2,020	4.1	2,787	169	2,618	6.1
27	池上	池上駅前交差点	池上駅地区	453	48	405	10.6	525	53	472	10.1
28	東京空港	羽田空港二丁目交差点	環八通り	196	22	174	11.2	238	81	157	34.0
29	世田谷	三軒茶屋交差点	三軒茶屋駅地区	2,177	431	1,746	19.8	1,234	118	1,116	9.6
30	北沢	新代田駅交差点	環七通り	314	25	289	8.0	739	84	655	11.4
31	玉川	二子玉川交差点	二子玉川駅地区	564	68	496	12.1	1,147	119	1,028	10.4
32	成城	芦花公園5号踏切	千歳烏山駅地区	702	28	674	4.0	1,400	73	1,327	5.2
33	成城	成城学園駅前南口交差点	成城学園駅前地区	260	13	247	5.0	256	20	236	7.8
34	目黒	中目黒立体交差交差点	山手通り	1,157	106	1,051	9.2	1,157	120	1,037	10.4
35	碑文谷	碑文谷交差点	目黒通り	796	51	745	6.4	912	96	816	10.5
36	渋谷	渋谷駅東口交差点	渋谷駅地区	753	53	700	7.0	723	56	667	7.7
37	原宿	神宮前交差点	神宮前地区	733	68	665	9.3	564	57	507	10.1
38	代々木	本町一丁目交差点	幡ヶ谷駅・笹塚駅地区	711	123	588	17.3	1,271	139	1,132	10.9
39	牛込	早稲田駅前交差点	地下鉄早稲田駅地区	601	78	523	13.0	655	123	532	18.8
40	新宿	新大久保駅前交差点	新大久保駅地区	1,256	30	1,226	2.4	993	43	950	4.3
41	新宿	新宿区役所前交差点	靖国通り	822	86	736	10.5	1,172	121	1,051	10.3
42	戸塚	馬場口交差点	早稲田通り	638	44	594	6.9	747	53	694	7.1
43	四谷	四谷三丁目交差点	甲州街道(新宿通り)	1,187	170	1,017	14.3	1,192	158	1,034	13.3
44	中野	中野駅南口交差点	JR中野駅地区	1,442	99	1,343	6.9	3,089	188	2,901	6.1
45	野方	中野区中野4-8付近交差点	中野駅北口地区	539	13	526	2.4	544	31	513	5.7
46	杉並	阿佐ヶ谷北1-5付近交差点	阿佐ヶ谷駅地区	1,780	132	1,648	7.4	1,236	106	1,130	8.6

※ 令和6年と比べて着用率が減少した場所は赤字で表記した。

No.	管轄署	調査場所	重点地区・路線名	令和6年				令和7年			
				合計 (台)	着用 (台)	非着用 (台)	着用率 (%)	合計 (台)	着用 (台)	非着用 (台)	着用率 (%)
47	高井戸	西永福交差点	井の頭通り	231	28	203	12.1	622	89	533	14.3
48	荻窪	四面道交差点	荻窪駅地区	2,237	132	2,105	5.9	2,645	241	2,404	9.1
49	富坂	春日町交差点	春日通り	385	63	322	16.4	441	62	379	14.1
50	大塚	大塚一丁目交差点	春日通り	693	113	580	16.3	647	85	562	13.1
51	本富士	本郷三丁目交差点	本郷通り	2,203	391	1,812	17.7	792	119	673	15.0
52	駒込	上富士前交差点	不忍通り	592	64	528	10.8	520	75	445	14.4
53	巣鴨	巣鴨駅前交差点	巣鴨駅地区	1,600	198	1,402	12.4	1,296	139	1,157	10.7
54	池袋	六つ又陸橋交差点	池袋駅地区	293	30	263	10.2	1,490	174	1,316	11.7
55	目白	南池袋一丁目交差点	明治通り	243	27	216	11.1	624	57	567	9.1
56	滝野川	滝野川二丁目交差点	明治通り	1,021	99	922	9.7	1,183	125	1,058	10.6
57	王子	王子三丁目交差点	北本通り	1,152	89	1,063	7.7	1,246	106	1,140	8.5
58	赤羽	スズラン通り前交差点	赤羽駅東口地区	342	34	308	9.9	1,092	78	1,014	7.1
59	板橋	大山東町交差点	大山東町地区	603	27	576	4.5	1,233	95	1,138	7.7
60	志村	蓮沼町交差点	中山道	1,693	133	1,560	7.9	1,783	156	1,627	8.7
61	高島平	高島平二丁目交差点	高島平駅・赤塚公園地区	1,029	38	991	3.7	992	73	919	7.4
62	練馬	桜台駅前交差点	千川通り	605	39	566	6.4	1,351	93	1,258	6.9
63	光が丘	光が丘七丁目交差点	光が丘駅地区	2,768	114	2,654	4.1	3,101	143	2,958	4.6
64	石神井	大泉学園駅入口第一交差点	大泉学園駅地区	768	22	746	2.9	1,310	91	1,219	6.9
65	上野	台東四丁目交差点	上野六丁目地区	728	107	621	14.7	759	124	635	16.3
66	下谷	入谷交差点	昭和通り	1,008	104	904	10.3	971	107	864	11.0
67	浅草	雷門交差点	浅草寺地区	556	38	518	6.8	539	31	508	5.8
68	蔵前	柳橋二丁目交差点	浅草橋地区	692	68	624	9.8	527	36	491	6.8
69	尾久	熊野前交差点	熊野前交差点地区	924	53	871	5.7	626	24	602	3.8
70	南千住	南千住警察署入口交差点	日光街道	1,072	82	990	7.6	1,432	157	1,275	11.0
71	荒川	町屋交差点	尾竹橋通り	1,276	73	1,203	5.7	1,024	53	971	5.2
72	千住	千住二丁目交差点	北千住駅地区	344	20	324	5.8	389	26	363	6.7
73	西新井	西新井駅入口交差点	尾竹橋通り	301	36	265	12.0	328	36	292	11.0
74	竹の塚	竹の塚交差点	竹ノ塚駅東西地区	1,325	119	1,206	9.0	907	102	805	11.2
75	綾瀬	武道館東口交差点	綾瀬駅地区	691	30	661	4.3	607	68	539	11.2
76	深川	深川高校前交差点	江東区役所前地区	1,227	113	1,114	9.2	593	52	541	8.8
77	深川	都立木場公園前交差点	三ツ目通り	925	108	817	11.7	1,077	142	935	13.2
78	城東	小名木川駅前交差点	北砂地区	1,144	120	1,024	10.5	1,678	185	1,493	11.0
79	本所	江東橋交差点	京葉道路	1,080	81	999	7.5	1,226	86	1,140	7.0
80	向島	東向島交差点	曳舟駅・東向島駅地区	1,779	123	1,656	6.9	1,463	158	1,305	10.8
81	亀有	亀有二丁目交差点	亀有駅地区	1,084	66	1,018	6.1	933	56	877	6.0
82	葛飾	本田広小路交差点	本田広小路交差点地区	1,982	106	1,876	5.3	1,235	80	1,155	6.5
83	小松川	平井駅出口交差点	JR平井駅地区	817	73	744	8.9	829	97	732	11.7
84	葛西	西葛西駅北口交差点	西葛西駅地区	760	10	750	1.3	363	12	351	3.3
85	小岩	小岩駅北口交差点	小岩駅地区	187	4	183	2.1	194	2	192	1.0
86	昭島	昭和飛行機前踏切	昭島駅地区	557	51	506	9.2	643	54	589	8.4
87	立川	立川北駅前交差点	立川駅地区	200	13	187	6.5	1,049	46	1,003	4.4
88	東大和	桜街道交差点	芋窪街道	468	38	430	8.1	701	66	635	9.4
89	府中	寿一丁目交差点	府中駅地区	1,377	83	1,294	6.0	2,464	211	2,253	8.6
90	小金井	国分寺3号踏切	国分寺駅地区	1,154	92	1,062	8.0	1,391	168	1,223	12.1
91	田無	西武柳沢第4号踏切	田無駅北口地区	493	34	459	6.9	1,617	77	1,540	4.8
92	小平	小川町西交差点	小川駅地区	147	20	127	13.6	216	17	199	7.9

※ 令和6年と比べて着用率が減少した場所は赤字で表記した。

No.	管轄署	調査場所	重点地区・路線名	令和6年				令和7年			
				合計 (台)	着用 (台)	非着用 (台)	着用率 (%)	合計 (台)	着用 (台)	非着用 (台)	着用率 (%)
93	東村山	東村山市久米川町4-8付近交差点	さくら通り	1,035	61	974	5.9	904	62	842	6.9
94	武蔵野	武蔵野市中町2-10先交差点	三鷹駅北口地区	2,049	131	1,918	6.4	2,131	129	2,002	6.1
95	武蔵野	八幡宮前交差点	吉祥寺駅地区	816	63	753	7.7	938	41	897	4.4
96	三鷹	さくら通り交差点	三鷹駅南口地区	462	19	443	4.1	341	25	316	7.3
97	調布	調布駅北口交差点	調布駅地区	319	18	301	5.6	573	53	520	9.2
98	青梅	千ヶ瀬踏切	河辺駅地区	126	18	108	14.3	510	60	450	11.8
99	五日市	東町交差点	檜原街道	174	74	100	42.5	120	46	74	38.3
100	福生	あきる野市秋川1-16付近交差点	秋川駅北口地区	31	1	30	3.2	43	8	35	18.6
101	八王子	第二水道踏切	西八王子駅地区	393	36	357	9.2	571	47	524	8.2
102	高尾	梶田町交差点	めじろ台地区	306	26	280	8.5	382	35	347	9.2
103	高尾	東浅川交差点	町田街道	379	52	327	13.7	673	62	611	9.2
104	南大沢	大栗川橋南交差点	都道155号線	627	42	585	6.7	992	64	928	6.5
105	町田	町田市役所交差点	町田駅地区	196	18	178	9.2	130	10	120	7.7
106	日野	日野駅北交差点	日野駅前交差点地区	201	34	167	16.9	421	51	370	12.1
107	日野	豊田駅前交差点	豊田停車場線	234	16	218	6.8	175	9	166	5.1
108	多摩中央	矢野口駅入口交差点	矢野口駅地区	180	14	166	7.8	224	29	195	12.9

※ 令和6年と比べて着用率が減少した場所は赤字で表記した。

(2) 自転車用ヘルメットを着用している自転車利用者（性別×年齢層）

No.	管轄署	調査場所	重点地区・路線名	令和6年						令和7年							
				合計 (台)	高校生 以下		一般		高齢者		合計 (台)	高校生 以下		一般		高齢者	
					男性	女性	男性	女性	男性	女性		男性	女性	男性	女性	男性	女性
1	麹町	麹町四丁目交差点	甲州街道(新宿通り)	80	0	0	70	6	4	0	100	5	2	77	9	7	0
2	麹町	九段坂上交差点	靖国通り	97	3	0	67	25	2	0	69	2	1	48	16	2	0
3	丸の内	内幸町交差点	日比谷通り	101	0	0	93	4	4	0	112	3	0	99	3	7	0
4	丸の内	坂下門交差点	内堀通り	450	0	1	383	35	31	0	198	5	1	167	10	14	1
5	神田	淡路町交差点	錦華通り地区	399	14	2	295	77	8	3	94	1	1	76	8	6	2
6	万世橋	岩本町交差点	秋葉原駅地区	89	2	0	76	8	3	0	78	1	0	68	8	1	0
7	中央	江戸橋一丁目交差点	昭和通り	120	3	3	97	8	9	0	131	0	0	105	19	6	1
8	久松	東日本橋交差点	東日本橋地区	32	5	0	17	7	3	0	21	6	1	9	3	2	0
9	築地	勝どき橋西交差点	晴海通り	118	7	1	78	20	11	1	129	6	1	86	26	9	1
10	築地	銀座通り口交差点	中央通り	40	0	0	37	0	3	0	56	0	0	48	4	4	0
11	月島	中央区勝どき2-14付近交差点	晴海通り	79	3	2	63	8	3	0	92	11	4	57	13	6	1
12	愛宕	西新橋交差点	日比谷通り	115	0	1	100	11	3	0	98	0	0	87	6	5	0
13	三田	田町駅東口交差点	田町駅地区	7	1	1	3	2	0	0	38	3	11	19	3	1	1
14	高輪	白金台交差点	目黒通り	91	6	8	44	29	3	1	150	9	8	81	35	14	3
15	高輪	品川駅前交差点	高輪三・四丁目地区	71	1	0	65	3	2	0	97	5	2	77	9	4	0
16	麻布	西麻布交差点	六本木通り	139	1	3	107	19	9	0	123	6	6	99	10	2	0
17	赤坂	青山一丁目交差点	表参道地区	126	0	0	103	13	10	0	115	3	0	72	30	8	2
18	東京湾岸	江東区東雲1-9付近交差点	東雲地区	48	12	6	10	10	9	1	55	13	1	27	9	5	0
19	品川	八潮高校入口交差点	池上通り(ジュネーブ平和通り)	41	15	6	9	5	5	1	42	5	2	21	10	3	1
20	大井	大井町駅前交差点	区役所通り	151	21	13	61	38	11	7	177	10	6	89	44	20	8
21	大崎	西五反田二丁目交差点	五反田駅地区	168	9	3	115	13	14	14	134	6	3	100	20	4	1
22	荏原	戸越三丁目交差点	平塚橋・戸越三丁目交差点地区	77	0	0	61	12	3	1	65	7	4	45	6	2	1
23	大森	大田区大森北2-13付近交差点	大森駅前地区	13	2	3	3	1	2	2	41	2	6	16	10	5	2
24	田園調布	雪が谷大塚1号踏切	雪が谷大塚駅地区	39	9	4	17	8	1	0	68	20	9	24	12	2	1
25	蒲田	矢口渡6号踏切	蒲田駅西口地区	21	1	3	9	3	3	2	24	4	0	8	5	5	2
26	蒲田	蒲田郵便局前交差点	環八通り	87	15	6	39	17	8	2	169	10	20	70	40	12	17
27	池上	池上駅前交差点	池上駅地区	48	9	2	21	6	8	2	53	4	2	25	13	4	5
28	東京空港	羽田空港二丁目交差点	環八通り	22	0	0	20	0	2	0	81	4	0	50	15	5	7
29	世田谷	三軒茶屋交差点	三軒茶屋駅地区	431	23	18	315	64	10	1	118	14	3	75	17	6	3
30	北沢	新代田駅前交差点	環七通り	25	0	0	23	1	1	0	84	8	8	53	13	2	0
31	玉川	二子玉川交差点	二子玉川駅地区	68	15	0	48	3	2	0	119	4	1	96	14	4	0
32	成城	芦花公園5号踏切	千歳烏山駅地区	28	3	1	12	5	5	2	73	19	17	21	11	3	2
33	成城	成城学園前駅南口交差点	成城学園前駅地区	13	1	0	6	4	2	0	20	8	3	6	3	0	0
34	目黒	中目黒立体交差交差点	山手通り	106	13	6	63	10	8	6	120	14	2	69	22	12	1
35	碑文谷	碑文谷交差点	目黒通り	51	4	1	30	10	5	1	96	22	3	60	8	1	2
36	渋谷	渋谷駅東口交差点	渋谷駅地区	53	1	3	40	9	0	0	56	2	2	38	13	1	0
37	原宿	神宮前交差点	神宮前地区	68	0	0	53	7	7	1	57	1	1	41	12	2	0
38	代々木	本町一丁目交差点	幡ヶ谷駅・笹塚駅地区	123	2	1	100	8	12	0	139	13	8	87	13	16	2
39	牛込	早稲田駅前交差点	地下鉄早稲田駅地区	78	5	2	44	14	9	4	123	16	10	51	28	13	5
40	新宿	新大久保駅前交差点	新大久保駅地区	30	0	0	17	7	4	2	43	2	0	30	7	3	1
41	新宿	新宿区役所前交差点	靖国通り	86	2	0	68	16	0	0	121	0	0	102	13	5	1
42	戸塚	馬場口交差点	早稲田通り	44	2	0	29	10	3	0	53	4	0	35	10	1	3
43	四谷	四谷三丁目交差点	甲州街道(新宿通り)	170	12	8	133	12	5	0	158	7	4	96	26	23	2
44	中野	中野駅南口交差点	JR中野駅地区	99	0	1	54	33	7	4	188	24	12	88	35	25	4
45	野方	中野区中野4-8付近交差点	中野駅北口地区	13	4	0	6	1	0	2	31	6	2	15	6	2	0
46	杉並	阿佐ヶ谷北1-5付近交差点	阿佐ヶ谷駅地区	132	21	6	67	22	15	1	106	13	7	53	12	17	4

No.	管轄署	調査場所	重点地区・路線名	令和6年								令和7年							
				合計 (台)	高校生 以下		一般		高齢者		合計 (台)	高校生 以下		一般		高齢者			
					男性	女性	男性	女性	男性	女性		男性	女性	男性	女性	男性	女性		
47	高井戸	西永福交差点	井の頭通り	28	2	0	16	1	9	0	89	13	5	50	16	3	2		
48	荻窪	四面道交差点	荻窪駅地区	132	17	15	82	14	2	2	241	20	17	77	82	22	23		
49	富坂	春日町交差点	春日通り	63	1	1	44	12	5	0	62	4	0	38	16	4	0		
50	大塚	大塚一丁目交差点	春日通り	113	11	4	78	16	1	3	85	17	1	47	16	2	2		
51	本富士	本郷三丁目交差点	本郷通り	391	20	13	215	131	10	2	119	9	4	65	34	4	3		
52	駒込	上富士前交差点	不忍通り	64	6	2	33	10	9	4	75	14	7	33	14	4	3		
53	巣鴨	巣鴨駅前交差点	巣鴨駅地区	198	32	8	114	32	8	4	139	15	12	78	27	4	3		
54	池袋	六つ又陸橋交差点	池袋駅地区	30	0	0	20	7	3	0	174	9	4	88	40	21	12		
55	目白	南池袋一丁目交差点	明治通り	27	1	0	25	1	0	0	57	1	1	49	4	1	1		
56	滝野川	滝野川二丁目交差点	明治通り	99	3	0	69	19	7	1	125	2	1	85	28	8	1		
57	王子	王子三丁目交差点	北本通り	89	7	5	46	19	8	4	106	8	1	60	24	10	3		
58	赤羽	スズラン通り前交差点	赤羽駅東口地区	34	2	1	22	4	4	1	78	9	5	37	20	5	2		
59	板橋	大山東町交差点	大山東町地区	27	1	0	17	5	2	2	95	12	1	38	20	22	2		
60	志村	蓮沼町交差点	中山道	133	8	1	81	23	12	8	156	8	3	104	23	10	8		
61	高島平	高島平二丁目交差点	高島平駅・赤塚公園地区	38	1	0	26	6	3	2	73	6	1	32	21	12	1		
62	練馬	桜台駅前交差点	千川通り	39	3	0	30	3	2	1	93	5	6	53	21	5	3		
63	光が丘	光が丘七丁目交差点	光が丘駅地区	114	30	18	29	17	16	4	143	23	12	55	37	8	8		
64	石神井	大泉学園駅入口第一交差点	大泉学園駅地区	22	1	0	15	4	1	1	91	18	0	32	29	9	3		
65	上野	台東四丁目交差点	上野六丁目地区	107	1	0	93	8	4	1	124	4	0	105	5	7	3		
66	下谷	入谷交差点	昭和通り	104	2	1	72	17	11	1	107	7	6	68	16	10	0		
67	浅草	雷門交差点	浅草寺地区	38	0	0	34	3	0	1	31	2	1	25	1	2	0		
68	蔵前	柳橋二丁目交差点	浅草橋地区	68	5	2	49	2	9	1	36	1	0	30	3	2	0		
69	尾久	熊野前交差点	熊野前交差点地区	53	5	1	39	4	2	2	24	5	2	8	5	4	0		
70	南千住	南千住警察署入口交差点	日光街道	82	2	0	65	13	2	0	157	7	3	119	15	11	2		
71	荒川	町屋交差点	尾竹橋通り	73	4	2	40	14	12	1	53	2	3	34	9	2	3		
72	千住	千住二丁目交差点	北千住駅地区	20	2	0	15	1	2	0	26	1	2	19	2	1	1		
73	西新井	西新井駅入口交差点	尾竹橋通り	36	8	3	18	4	3	0	36	5	2	26	2	1	0		
74	竹の塚	竹の塚交差点	竹ノ塚駅東西地区	119	7	3	66	15	27	1	102	6	0	59	22	14	1		
75	綾瀬	武道館東口交差点	綾瀬駅地区	30	2	1	18	6	2	1	68	1	1	32	31	1	2		
76	深川	深川高校前交差点	江東区役所前地区	113	23	22	51	13	3	1	52	17	3	20	10	1	1		
77	深川	都立木場公園前交差点	三ツ目通り	108	25	7	61	8	5	2	142	15	13	73	27	13	1		
78	城東	小名木川駅前交差点	北砂地区	120	3	4	76	21	16	0	185	28	15	111	28	3	0		
79	本所	江東橋交差点	京葉道路	81	7	2	57	8	4	3	86	11	0	55	11	9	0		
80	向島	東向島交差点	曳舟駅・東向島駅地区	123	7	3	72	23	14	4	158	32	10	89	20	6	1		
81	亀有	亀有二丁目交差点	亀有駅地区	66	13	11	31	5	5	1	56	5	4	33	8	4	2		
82	葛飾	本田広小路交差点	本田広小路交差点地区	106	17	7	50	21	8	3	80	5	3	49	13	6	4		
83	小松川	平井駅出口交差点	JR平井駅地区	73	10	0	49	7	5	2	97	16	1	61	11	6	2		
84	葛西	西葛西駅北口交差点	西葛西駅地区	10	1	0	5	2	2	0	12	3	3	3	2	1	0		
85	小岩	小岩駅北口交差点	小岩駅地区	4	0	0	2	1	0	1	2	0	0	1	0	0	1		
86	昭島	昭和飛行機前踏切	昭島駅地区	51	10	2	25	12	2	0	54	6	5	24	15	1	3		
87	立川	立川北駅前交差点	立川駅地区	13	2	0	9	2	0	0	46	2	0	29	5	10	0		
88	東大和	桜街道交差点	芋窪街道	38	10	1	18	5	3	1	66	7	3	38	14	4	0		
89	府中	寿一丁目交差点	府中駅地区	83	18	13	30	7	12	3	211	18	14	125	43	9	2		
90	小金井	国分寺3号踏切	国分寺駅地区	92	26	7	27	16	12	4	168	31	16	66	40	8	7		
91	田無	西武柳沢第4号踏切	田無駅北口地区	34	4	0	19	7	2	2	77	9	8	25	24	5	6		
92	小平	小川町西交差点	小川駅地区	20	0	0	13	3	4	0	17	1	0	12	3	0	1		

No.	管轄署	調査場所	重点地区・路線名	令和6年								令和7年							
				合計 (台)	高校生 以下		一般		高齢者		合計 (台)	高校生 以下		一般		高齢者			
					男性	女性	男性	女性	男性	女性		男性	女性	男性	女性	男性	女性		
93	東村山	東村山市久米川町4-8付近交差点	さくら通り	61	14	7	11	10	11	8	62	14	5	23	11	4	5		
94	武蔵野	武蔵野市中町2-10先交差点	三鷹駅北口地区	131	22	10	59	19	13	8	129	17	14	49	29	17	3		
95	武蔵野	八幡宮前交差点	吉祥寺駅地区	63	13	3	33	4	7	3	41	4	3	19	11	3	1		
96	三鷹	さくら通り交差点	三鷹駅南口地区	19	5	0	9	4	1	0	25	2	1	13	6	1	2		
97	調布	調布駅北口交差点	調布駅地区	18	5	1	6	5	0	1	53	21	6	22	2	1	1		
98	青梅	千ヶ瀬踏切	河辺駅地区	18	2	0	10	3	3	0	60	4	2	26	17	7	4		
99	五日市	東町交差点	檜原街道	74	3	2	60	6	2	1	46	4	1	21	16	3	1		
100	福生	あきる野市秋川1-16付近交差点	秋川駅北口地区	1	1	0	0	0	0	0	8	0	1	3	3	0	1		
101	八王子	第二水道踏切	西八王子駅地区	36	5	2	16	6	3	4	47	4	1	22	7	5	8		
102	高尾	櫛田町交差点	めじろ台地区	26	10	2	12	1	0	1	35	9	5	6	7	5	3		
103	高尾	東浅川交差点	町田街道	52	13	7	15	10	6	1	62	16	6	19	10	10	1		
104	南大沢	大栗川橋南交差点	都道155号線	42	13	1	18	7	3	0	64	11	0	38	10	3	2		
105	町田	町田市役所交差点	町田駅地区	18	0	0	10	4	4	0	10	1	2	2	1	1	3		
106	日野	日野駅北交差点	日野駅前交差点地区	34	1	0	25	5	3	0	51	5	1	40	5	0	0		
107	日野	豊田駅前交差点	豊田停車場線	16	6	1	3	2	3	1	9	5	0	1	2	0	1		
108	多摩中央	矢野口駅入口交差点	矢野口駅地区	14	6	0	4	4	0	0	29	5	2	16	2	4	0		

(3) 自転車用ヘルメットを着用しない自転車利用者（性別×年齢層）

No.	管轄署	調査場所	重点地区・路線名	令和6年						令和7年							
				合計 (台)	高校生 以下		一般		高齢者		合計 (台)	高校生 以下		一般		高齢者	
					男性	女性	男性	女性	男性	女性		男性	女性	男性	女性	男性	女性
1	麹町	麹町四丁目交差点	甲州街道(新宿通り)	337	1	0	231	83	20	2	369	5	8	210	98	37	11
2	麹町	九段坂上交差点	靖国通り	389	1	1	251	129	5	2	359	4	0	253	98	4	0
3	丸の内	内幸町交差点	日比谷通り	296	0	0	220	64	9	3	358	5	2	256	60	33	2
4	丸の内	坂下門交差点	内堀通り	923	0	0	537	265	71	50	498	4	0	342	76	58	18
5	神田	淡路町交差点	錦華通り地区	1,815	20	14	938	612	116	115	593	13	4	399	129	38	10
6	万世橋	岩本町交差点	秋葉原駅地区	386	2	0	252	91	28	13	456	6	0	331	109	7	3
7	中央	江戸橋一丁目交差点	昭和通り	648	6	0	415	181	34	12	790	1	3	480	241	38	27
8	久松	東日本橋交差点	東日本橋地区	347	8	3	186	113	20	17	236	11	2	99	89	22	13
9	築地	勝どき橋西交差点	晴海通り	1,801	24	5	921	684	129	38	1,874	14	2	963	717	146	32
10	築地	銀座通り口交差点	中央通り	252	2	0	165	56	18	11	340	1	0	255	77	5	2
11	月島	中央区勝どき2-14付近交差点	晴海通り	1,047	23	11	484	474	34	21	1,117	29	18	535	460	49	26
12	愛宕	西新橋交差点	日比谷通り	400	0	1	288	83	21	7	340	8	0	246	64	21	1
13	三田	田町駅東口交差点	田町駅地区	456	3	9	180	226	20	18	645	11	18	248	347	7	14
14	高輪	白金台交差点	目黒通り	936	16	7	361	465	47	40	973	11	9	397	418	74	64
15	高輪	品川駅前交差点	高輪三・四丁目地区	261	0	0	182	67	10	2	360	4	18	222	106	5	5
16	麻布	西麻布交差点	六本木通り	692	7	1	404	257	16	7	571	17	5	320	175	33	21
17	赤坂	青山一丁目交差点	表参道地区	439	1	1	281	121	28	7	387	8	4	224	120	17	14
18	東京湾岸	江東区東雲1-9付近交差点	東雲地区	1,053	27	14	342	549	63	58	938	27	17	319	511	35	29
19	品川	八潮高校入口交差点	池上通り(ジュネーブ平和通り)	594	68	11	191	226	43	55	451	30	7	185	179	41	9
20	大井	大井町駅前交差点	区役所通り	1,410	36	10	538	647	103	76	1,532	29	18	675	679	82	49
21	大崎	西五反田二丁目交差点	五反田駅地区	1,302	19	20	600	538	75	50	969	7	1	548	384	16	13
22	荏原	戸越三丁目交差点	平塚橋・戸越三丁目交差点地区	354	3	2	185	124	20	20	439	9	5	240	124	40	21
23	大森	大田区大森北2-13付近交差点	大森駅前地区	245	22	26	78	83	25	11	586	5	31	186	309	24	31
24	田園調布	雪が谷大塚1号踏切	雪が谷大塚駅地区	916	25	11	273	519	57	31	858	18	1	205	488	78	68
25	蒲田	矢口渡6号踏切	蒲田駅西口地区	546	2	4	157	247	62	74	663	21	6	208	349	34	45
26	蒲田	蒲田郵便局前交差点	環八通り	2,020	74	94	817	885	97	53	2,618	82	156	933	1,175	143	129
27	池上	池上駅前交差点	池上駅地区	405	9	3	130	176	29	58	472	14	9	169	181	40	59
28	東京空港	羽田空港二丁目交差点	環八通り	174	3	0	128	33	9	1	157	1	1	92	40	7	16
29	世田谷	三軒茶屋交差点	三軒茶屋駅地区	1,746	51	32	789	656	96	122	1,116	21	6	529	443	62	55
30	北沢	新代田駅前交差点	環七通り	289	2	2	178	93	8	6	655	18	6	357	213	33	28
31	玉川	二子玉川交差点	二子玉川駅地区	496	23	7	237	220	8	1	1,028	12	7	472	476	50	11
32	成城	芦花公園5号踏切	千歳烏山駅地区	674	33	14	222	267	54	84	1,327	44	39	350	560	123	211
33	成城	成城学園前駅南口交差点	成城学園前駅地区	247	18	5	85	136	1	2	236	2	3	80	132	13	6
34	目黒	中目黒立体交差交差点	山手通り	1,051	13	3	509	419	50	57	1,037	16	6	470	448	69	28
35	碑文谷	碑文谷交差点	目黒通り	745	2	9	317	361	30	26	816	26	15	358	386	14	17
36	渋谷	渋谷駅東口交差点	渋谷駅地区	700	2	2	490	191	12	3	667	4	2	434	214	9	4
37	原宿	神宮前交差点	神宮前地区	665	11	1	407	198	31	17	507	3	2	298	195	6	3
38	代々木	本町一丁目交差点	幡ヶ谷駅・笹塚駅地区	588	8	1	337	184	36	22	1,132	13	2	582	418	77	40
39	牛込	早稲田駅前交差点	地下鉄早稲田駅地区	523	9	3	258	210	25	18	532	25	6	215	208	48	30
40	新宿	新大久保駅前交差点	新大久保駅地区	1,226	7	0	727	353	90	49	950	10	3	572	227	90	48
41	新宿	新宿区役所前交差点	靖国通り	736	4	1	494	204	24	9	1,051	7	3	728	262	29	22
42	戸塚	馬場口交差点	早稲田通り	594	12	1	347	198	24	12	694	4	1	374	272	22	21
43	四谷	四谷三丁目交差点	甲州街道(新宿通り)	1,017	4	0	546	349	67	51	1,034	26	6	517	311	116	58
44	中野	中野駅南口交差点	JR中野駅地区	1,343	35	17	629	512	80	70	2,901	76	38	1,249	1,195	210	133
45	野方	中野区中野4-8付近交差点	中野駅北口地区	526	21	27	211	224	24	19	513	13	6	241	214	27	12
46	杉並	阿佐ヶ谷北1-5付近交差点	阿佐ヶ谷駅地区	1,648	72	52	601	681	150	92	1,130	60	28	435	414	101	92

No.	管轄署	調査場所	重点地区・路線名	令和6年								令和7年							
				合計 (台)	高校生 以下		一般		高齢者		合計 (台)	高校生 以下		一般		高齢者			
					男性	女性	男性	女性	男性	女性		男性	女性	男性	女性	男性	女性		
47	高井戸	西永福交差点	井の頭通り	203	2	2	91	73	15	20	533	19	5	212	205	51	41		
48	荻窪	四面道交差点	荻窪駅地区	2,105	64	92	864	1,007	36	42	2,404	66	63	792	1,085	196	202		
49	富坂	春日町交差点	春日通り	322	5	0	184	107	13	13	379	2	1	201	139	25	11		
50	大塚	大塚一丁目交差点	春日通り	580	7	4	242	294	20	13	562	12	7	241	244	31	27		
51	本富士	本郷三丁目交差点	本郷通り	1,812	53	65	784	727	77	106	673	16	4	334	213	64	42		
52	駒込	上富士前交差点	不忍通り	528	9	7	218	206	50	38	445	12	6	189	161	44	33		
53	巣鴨	巣鴨駅前交差点	巣鴨駅地区	1,402	36	18	616	538	126	68	1,157	28	12	497	450	102	68		
54	池袋	六つ又陸橋交差点	池袋駅地区	263	2	2	184	55	17	3	1,316	14	5	581	490	125	101		
55	目白	南池袋一丁目交差点	明治通り	216	8	2	129	54	15	8	567	7	3	360	158	25	14		
56	滝野川	滝野川二丁目交差点	明治通り	922	22	19	443	325	56	57	1,058	45	26	463	422	75	27		
57	王子	王子三丁目交差点	北本通り	1,063	69	44	343	453	95	59	1,140	54	40	385	501	106	54		
58	赤羽	スズラン通り前交差点	赤羽駅東口地区	308	20	13	116	116	23	20	1,014	39	25	399	440	61	50		
59	板橋	大山東町交差点	大山東町地区	576	16	4	203	185	82	86	1,138	33	6	382	456	133	128		
60	志村	蓮沼町交差点	中山道	1,560	45	28	554	635	175	123	1,627	42	24	608	684	155	114		
61	高島平	高島平二丁目交差点	高島平駅・赤塚公園地区	991	3	8	355	501	69	55	919	21	33	230	420	105	110		
62	練馬	桜台駅前交差点	千川通り	566	7	8	290	240	13	8	1,258	38	25	520	490	93	92		
63	光が丘	光が丘七丁目交差点	光が丘駅地区	2,654	99	91	843	1,269	135	217	2,958	146	189	927	1,404	153	139		
64	石神井	大泉学園駅入口第一交差点	大泉学園駅地区	746	10	2	297	379	24	34	1,219	62	26	411	616	48	56		
65	上野	台東四丁目交差点	上野六丁目地区	621	4	1	400	161	43	12	635	13	4	377	141	65	35		
66	下谷	入谷交差点	昭和通り	904	9	9	444	305	81	56	864	25	15	369	294	102	59		
67	浅草	雷門交差点	浅草寺地区	518	0	0	235	191	50	42	508	9	6	248	166	42	37		
68	蔵前	柳橋二丁目交差点	浅草橋地区	624	11	4	306	159	79	65	491	1	0	298	172	18	2		
69	尾久	熊野前交差点	熊野前交差点地区	871	16	22	387	330	45	71	602	12	1	256	273	35	25		
70	南千住	南千住警察署入口交差点	日光街道	990	12	3	472	369	86	48	1,275	41	10	559	473	133	59		
71	荒川	町屋交差点	尾竹橋通り	1,203	26	14	422	464	124	153	971	28	20	468	350	66	39		
72	千住	千住二丁目交差点	北千住駅地区	324	3	0	120	145	34	22	363	14	10	154	140	29	16		
73	西新井	西新井駅入口交差点	尾竹橋通り	265	16	6	115	102	17	9	292	4	2	144	133	6	3		
74	竹の塚	竹の塚交差点	竹ノ塚駅東西地区	1,206	67	17	390	497	105	130	805	40	16	290	309	87	63		
75	綾瀬	武道館東口交差点	綾瀬駅地区	661	13	11	278	255	55	49	539	2	2	236	243	29	27		
76	深川	深川高校前交差点	江東区役所前地区	1,114	46	15	372	479	67	135	541	18	8	183	292	22	18		
77	深川	都立木場公園前交差点	三ツ目通り	817	33	19	304	356	58	47	935	39	13	351	430	65	37		
78	城東	小名木川駅前交差点	北砂地区	1,024	11	10	420	452	80	51	1,493	61	26	601	727	48	30		
79	本所	江東橋交差点	京葉道路	999	17	14	496	390	48	34	1,140	41	18	493	445	87	56		
80	向島	東向島交差点	曳舟駅・東向島駅地区	1,656	18	17	653	647	156	165	1,305	29	17	632	496	89	42		
81	亀有	亀有二丁目交差点	亀有駅地区	1,018	37	20	358	452	82	69	877	55	17	288	407	61	49		
82	葛飾	本田広小路交差点	本田広小路交差点地区	1,876	59	29	619	882	155	132	1,155	35	23	429	482	109	77		
83	小松川	平井駅出口交差点	JR平井駅地区	744	33	7	306	267	68	63	732	46	18	307	272	58	31		
84	葛西	西葛西駅北口交差点	西葛西駅地区	750	24	22	261	342	45	56	351	28	23	125	145	17	13		
85	小岩	小岩駅北口交差点	小岩駅地区	183	5	2	75	60	24	17	192	4	3	60	100	11	14		
86	昭島	昭和飛行機前踏切	昭島駅地区	506	42	20	159	235	31	19	589	6	20	236	289	19	19		
87	立川	立川北駅前交差点	立川駅地区	187	7	5	73	83	12	7	1,003	23	22	441	397	55	65		
88	東大和	桜街道交差点	芋窪街道	430	54	35	130	164	29	18	635	37	28	216	322	18	14		
89	府中	寿一丁目交差点	府中駅地区	1,294	43	48	500	457	144	102	2,253	71	54	848	1,084	106	90		
90	小金井	国分寺3号踏切	国分寺駅地区	1,062	31	12	356	551	60	52	1,223	63	55	439	533	59	74		
91	田無	西武柳沢第4号踏切	田無駅北口地区	459	27	25	157	210	25	15	1,540	100	54	416	748	118	104		
92	小平	小川町西交差点	小川駅地区	127	5	3	59	55	5	0	199	1	2	99	90	4	3		

No.	管轄署	調査場所	重点地区・路線名	令和6年								令和7年					
				合計 (台)	高校生 以下		一般		高齢者		合計 (台)	高校生 以下		一般		高齢者	
					男性	女性	男性	女性	男性	女性		男性	女性	男性	女性	男性	女性
93	東村山	東村山市久米川町4-8付近交差点	さくら通り	974	78	60	199	511	62	64	842	8	22	257	519	23	13
94	武蔵野	武蔵野市中町2-10先交差点	三鷹駅北口地区	1,918	83	70	780	810	89	86	2,002	89	123	795	827	95	73
95	武蔵野	八幡宮前交差点	吉祥寺駅地区	753	42	36	249	310	51	65	897	11	11	400	406	37	32
96	三鷹	さくら通り交差点	三鷹駅南口地区	443	9	7	213	187	15	12	316	5	0	142	142	17	10
97	調布	調布駅北口交差点	調布駅地区	301	5	2	142	112	22	18	520	29	12	189	247	13	30
98	青梅	千ヶ瀬踏切	河辺駅地区	108	1	3	34	55	14	1	450	15	7	175	227	12	14
99	五日市	東町交差点	檜原街道	100	10	3	46	31	7	3	74	5	3	23	29	9	5
100	福生	あきる野市秋川1-16付近交差点	秋川駅北口地区	30	2	2	8	12	4	2	35	5	0	8	16	2	4
101	八王子	第二水道踏切	西八王子駅地区	357	16	12	116	168	33	12	524	35	27	160	220	48	34
102	高尾	櫛田町交差点	めじろ台地区	280	17	23	139	88	6	7	347	29	23	144	123	19	9
103	高尾	東浅川交差点	町田街道	327	69	36	87	112	12	11	611	129	55	192	191	28	16
104	南大沢	大栗川橋南交差点	都道155号線	585	35	42	239	259	9	1	928	6	14	466	385	39	18
105	町田	町田市役所交差点	町田駅地区	178	6	8	69	72	14	9	120	4	2	54	45	7	8
106	日野	日野駅北交差点	日野駅前交差点地区	167	9	5	62	81	5	5	370	10	2	113	206	17	22
107	日野	豊田駅前交差点	豊田停車場線	218	5	3	71	110	19	10	166	9	3	76	52	11	15
108	多摩中央	矢野口駅入口交差点	矢野口駅地区	166	7	0	57	72	19	11	195	3	2	72	95	12	11

3.4 調査地点別比較（交通違反）

(1) 違反の有無

No.	管轄署	調査場所	重点地区・路線名	令和6年				令和7年			
				合計(台)	違反なし	違反あり	違反率(%)	合計(台)	違反なし	違反あり	違反率(%)
1	麹町	麹町四丁目交差点	甲州街道(新宿通り)	417	388	29	7.0	469	406	63	13.4
2	麹町	九段坂上交差点	靖国通り	486	416	70	14.4	428	376	52	12.1
3	丸の内	内幸町交差点	日比谷通り	397	387	10	2.5	470	354	116	24.7
4	丸の内	坂下門交差点	内堀通り	1,373	1,358	15	1.1	696	568	128	18.4
5	神田	淡路町交差点	錦華通り地区	2,214	1,586	628	28.4	687	579	108	15.7
6	万世橋	岩本町交差点	秋葉原駅地区	475	410	65	13.7	534	476	58	10.9
7	中央	江戸橋一丁目交差点	昭和通り	768	702	66	8.6	921	818	103	11.2
8	久松	東日本橋交差点	東日本橋地区	379	306	73	19.3	257	202	55	21.4
9	築地	勝どき橋西交差点	晴海通り	1,919	1,657	262	13.7	2,003	1,852	151	7.5
10	築地	銀座通り口交差点	中央通り	292	227	65	22.3	396	318	78	19.7
11	月島	中央区勝どき2-14付近交差点	晴海通り	1,126	975	151	13.4	1,209	1,063	146	12.1
12	愛宕	西新橋交差点	日比谷通り	515	418	97	18.8	438	332	106	24.2
13	三田	田町駅東口交差点	田町駅地区	463	371	92	19.9	683	616	67	9.8
14	高輪	白金台交差点	目黒通り	1,027	940	87	8.5	1,123	917	206	18.3
15	高輪	品川駅前交差点	高輪三・四丁目地区	332	269	63	19.0	457	349	108	23.6
16	麻布	西麻布交差点	六本木通り	831	763	68	8.2	694	562	132	19.0
17	赤坂	青山一丁目交差点	表参道地区	565	480	85	15.0	502	456	46	9.2
18	東京湾岸	江東区東雲1-9付近交差点	東雲地区	1,101	977	124	11.3	993	832	161	16.2
19	品川	八潮高校入口交差点	池上通り(ジュネーブ平和通り)	635	585	50	7.9	493	475	18	3.7
20	大井	大井町駅前交差点	区役所通り	1,561	1,476	85	5.4	1,709	1,516	193	11.3
21	大崎	西五反田二丁目交差点	五反田駅地区	1,470	1,018	452	30.7	1,103	1,000	103	9.3
22	荏原	戸越三丁目交差点	平塚橋・戸越三丁目交差点地区	431	362	69	16.0	504	410	94	18.7
23	大森	大田区大森北2-13付近交差点	大森駅前地区	258	229	29	11.2	627	604	23	3.7
24	田園調布	雪が谷大塚1号踏切	雪が谷大塚駅地区	955	878	77	8.1	926	755	171	18.5
25	蒲田	矢口渡6号踏切	蒲田駅西口地区	567	506	61	10.8	687	550	137	19.9
26	蒲田	蒲田郵便局前交差点	環八通り	2,107	1,969	138	6.5	2,787	2,545	242	8.7
27	池上	池上駅前交差点	池上駅地区	453	441	12	2.6	525	460	65	12.4
28	東京空港	羽田空港二丁目交差点	環八通り	196	162	34	17.3	238	237	1	0.4
29	世田谷	三軒茶屋交差点	三軒茶屋駅地区	2,177	1,938	239	11.0	1,234	1,070	164	13.3
30	北沢	新代田駅交差点	環七通り	314	269	45	14.3	739	605	134	18.1
31	玉川	二子玉川交差点	二子玉川駅地区	564	525	39	6.9	1,147	1,069	78	6.8
32	成城	芦花公園5号踏切	千歳烏山駅地区	702	634	68	9.7	1,400	1,255	145	10.4
33	成城	成城学園前駅南口交差点	成城学園前駅地区	260	245	15	5.8	256	190	66	25.8
34	目黒	中目黒立体交差交差点	山手通り	1,157	1,036	121	10.5	1,157	983	174	15.0
35	碑文谷	碑文谷交差点	目黒通り	796	737	59	7.4	912	835	77	8.4
36	渋谷	渋谷駅東口交差点	渋谷駅地区	753	616	137	18.2	723	592	131	18.1
37	原宿	神宮前交差点	神宮前地区	733	601	132	18.0	564	459	105	18.6
38	代々木	本町一丁目交差点	幡ヶ谷駅・笹塚駅地区	711	623	88	12.4	1,271	1,093	178	14.0
39	牛込	早稲田駅前交差点	地下鉄早稲田駅地区	601	549	52	8.7	655	535	120	18.3
40	新宿	新大久保駅前交差点	新大久保駅地区	1,256	633	623	49.6	993	825	168	16.9
41	新宿	新宿区役所前交差点	靖国通り	822	505	317	38.6	1,172	917	255	21.8
42	戸塚	馬場口交差点	早稲田通り	638	606	32	5.0	747	655	92	12.3
43	四谷	四谷三丁目交差点	甲州街道(新宿通り)	1,187	1,111	76	6.4	1,192	976	216	18.1
44	中野	中野駅南口交差点	JR中野駅地区	1,442	1,336	106	7.4	3,089	2,947	142	4.6
45	野方	中野区中野4-8付近交差点	中野駅北口地区	539	487	52	9.6	544	493	51	9.4
46	杉並	阿佐ヶ谷北1-5付近交差点	阿佐ヶ谷駅地区	1,780	1,583	197	11.1	1,236	977	259	21.0

※ 令和6年と比べて違反率が増加した場所は赤字で表記した。

No.	管轄署	調査場所	重点地区・路線名	令和6年				令和7年			
				合計 (台)	違反 なし	違反 あり	違反 率 (%)	合計 (台)	違反 なし	違反 あり	違反 率 (%)
47	高井戸	西永福交差点	井の頭通り	231	183	48	20.8	622	406	216	34.7
48	荻窪	四面道交差点	荻窪駅地区	2,237	2,020	217	9.7	2,645	2,414	231	8.7
49	富坂	春日町交差点	春日通り	385	347	38	9.9	441	386	55	12.5
50	大塚	大塚一丁目交差点	春日通り	693	614	79	11.4	647	580	67	10.4
51	本富士	本郷三丁目交差点	本郷通り	2,203	1,804	399	18.1	792	649	143	18.1
52	駒込	上富士前交差点	不忍通り	592	549	43	7.3	520	480	40	7.7
53	巣鴨	巣鴨駅前交差点	巣鴨駅地区	1,600	1,454	146	9.1	1,296	1,162	134	10.3
54	池袋	六つ又陸橋交差点	池袋駅地区	293	241	52	17.7	1,490	1,306	184	12.3
55	目白	南池袋一丁目交差点	明治通り	243	192	51	21.0	624	550	74	11.9
56	滝野川	滝野川二丁目交差点	明治通り	1,021	1,012	9	0.9	1,183	1,089	94	7.9
57	王子	王子三丁目交差点	北本通り	1,152	1,072	80	6.9	1,246	1,148	98	7.9
58	赤羽	スズラン通り前交差点	赤羽駅東口地区	342	234	108	31.6	1,092	971	121	11.1
59	板橋	大山東町交差点	大山東町地区	603	567	36	6.0	1,233	1,212	21	1.7
60	志村	蓮沼町交差点	中山道	1,693	1,580	113	6.7	1,783	1,652	131	7.3
61	高島平	高島平二丁目交差点	高島平駅・赤塚公園地区	1,029	1,010	19	1.8	992	875	117	11.8
62	練馬	桜台駅前交差点	千川通り	605	563	42	6.9	1,351	1,259	92	6.8
63	光が丘	光が丘七丁目交差点	光が丘駅地区	2,768	2,567	201	7.3	3,101	2,574	527	17.0
64	石神井	大泉学園駅入口第一交差点	大泉学園駅地区	768	725	43	5.6	1,310	1,260	50	3.8
65	上野	台東四丁目交差点	上野六丁目地区	728	629	99	13.6	759	644	115	15.2
66	下谷	入谷交差点	昭和通り	1,008	902	106	10.5	971	808	163	16.8
67	浅草	雷門交差点	浅草寺地区	556	489	67	12.1	539	455	84	15.6
68	蔵前	柳橋二丁目交差点	浅草橋地区	692	590	102	14.7	527	469	58	11.0
69	尾久	熊野前交差点	熊野前交差点地区	924	867	57	6.2	626	564	62	9.9
70	南千住	南千住警察署入口交差点	日光街道	1,072	935	137	12.8	1,432	1,194	238	16.6
71	荒川	町屋交差点	尾竹橋通り	1,276	1,147	129	10.1	1,024	859	165	16.1
72	千住	千住二丁目交差点	北千住駅地区	344	290	54	15.7	389	332	57	14.7
73	西新井	西新井駅入口交差点	尾竹橋通り	301	274	27	9.0	328	264	64	19.5
74	竹の塚	竹の塚交差点	竹ノ塚駅東西地区	1,325	1,248	77	5.8	907	826	81	8.9
75	綾瀬	武道館東口交差点	綾瀬駅地区	691	619	72	10.4	607	518	89	14.7
76	深川	深川高校前交差点	江東区役所前地区	1,227	1,111	116	9.5	593	538	55	9.3
77	深川	都立木場公園前交差点	三ツ目通り	925	822	103	11.1	1,077	983	94	8.7
78	城東	小名木川駅前交差点	北砂地区	1,144	1,065	79	6.9	1,678	1,572	106	6.3
79	本所	江東橋交差点	京葉道路	1,080	935	145	13.4	1,226	1,053	173	14.1
80	向島	東向島交差点	曳舟駅・東向島駅地区	1,779	1,760	19	1.1	1,463	1,295	168	11.5
81	亀有	亀有二丁目交差点	亀有駅地区	1,084	979	105	9.7	933	856	77	8.3
82	葛飾	本田広小路交差点	本田広小路交差点地区	1,982	1,872	110	5.5	1,235	1,155	80	6.5
83	小松川	平井駅出口交差点	JR平井駅地区	817	734	83	10.2	829	716	113	13.6
84	葛西	西葛西駅北口交差点	西葛西駅地区	760	727	33	4.3	363	338	25	6.9
85	小岩	小岩駅北口交差点	小岩駅地区	187	174	13	7.0	194	161	33	17.0
86	昭島	昭和飛行機前踏切	昭島駅地区	557	536	21	3.8	643	636	7	1.1
87	立川	立川北駅前交差点	立川駅地区	200	191	9	4.5	1,049	946	103	9.8
88	東大和	桜街道交差点	芋窪街道	468	428	40	8.5	701	639	62	8.8
89	府中	寿一丁目交差点	府中駅地区	1,377	1,234	143	10.4	2,464	2,293	171	6.9
90	小金井	国分寺3号踏切	国分寺駅地区	1,154	1,136	18	1.6	1,391	1,236	155	11.1
91	田無	西武柳沢第4号踏切	田無駅北口地区	493	472	21	4.3	1,617	1,495	122	7.5
92	小平	小川町西交差点	小川駅地区	147	138	9	6.1	216	199	17	7.9

※ 令和6年と比べて違反率が増加した場所は赤字で表記した。

No.	管轄署	調査場所	重点地区・路線名	令和6年				令和7年			
				合計 (台)	違反 なし	違反 あり	違反 率 (%)	合計 (台)	違反 なし	違反 あり	違反 率 (%)
93	東村山	東村山市久米川町4-8付近交差点	さくら通り	1,035	974	61	5.9	904	832	72	8.0
94	武蔵野	武蔵野市中町2-10先交差点	三鷹駅北口地区	2,049	2,013	36	1.8	2,131	1,859	272	12.8
95	武蔵野	八幡宮前交差点	吉祥寺駅地区	816	750	66	8.1	938	894	44	4.7
96	三鷹	さくら通り交差点	三鷹駅南口地区	462	418	44	9.5	341	276	65	19.1
97	調布	調布駅北口交差点	調布駅地区	319	299	20	6.3	573	497	76	13.3
98	青梅	千ヶ瀬踏切	河辺駅地区	126	126	0	0.0	510	429	81	15.9
99	五日市	東町交差点	檜原街道	174	163	11	6.3	120	118	2	1.7
100	福生	あきる野市秋川1-16付近交差点	秋川駅北口地区	31	22	9	29.0	43	40	3	7.0
101	八王子	第二水道踏切	西八王子駅地区	393	312	81	20.6	571	508	63	11.0
102	高尾	梶田町交差点	めじろ台地区	306	287	19	6.2	382	352	30	7.9
103	高尾	東浅川交差点	町田街道	379	361	18	4.7	673	626	47	7.0
104	南大沢	大栗川橋南交差点	都道155号線	627	590	37	5.9	992	886	106	10.7
105	町田	町田市役所交差点	町田駅地区	196	168	28	14.3	130	118	12	9.2
106	日野	日野駅北交差点	日野駅前交差点地区	201	187	14	7.0	421	414	7	1.7
107	日野	豊田駅前交差点	豊田停車場線	234	225	9	3.8	175	146	29	16.6
108	多摩中央	矢野口駅入口交差点	矢野口駅地区	180	170	10	5.6	224	211	13	5.8

※ 令和6年と比べて違反率が増加した場所は赤字で表記した。

(2) 違反をしない自転車利用者 (性別×年齢層)

No.	管轄署	調査場所	重点地区・路線名	令和6年								令和7年							
				合計 (台)	高校生 以下		一般		高齢者		合計 (台)	高校生 以下		一般		高齢者			
					男性	女性	男性	女性	男性	女性		男性	女性	男性	女性	男性	女性		
1	麹町	麹町四丁目交差点	甲州街道(新宿通り)	388	1	0	279	84	22	2	406	10	10	232	103	41	10		
2	麹町	九段坂上交差点	靖国通り	416	3	1	262	141	7	2	376	6	1	256	107	6	0		
3	丸の内	内幸町交差点	日比谷通り	387	0	0	305	66	13	3	354	6	2	248	58	38	2		
4	丸の内	坂下門交差点	内堀通り	1,358	0	1	906	300	102	49	568	8	1	396	77	67	19		
5	神田	淡路町交差点	錦華通り地区	1,586	28	9	900	462	97	90	579	10	4	389	122	42	12		
6	万世橋	岩本町交差点	秋葉原駅地区	410	4	0	271	92	31	12	476	7	0	347	111	8	3		
7	中央	江戸橋一丁目交差点	昭和通り	702	8	3	457	179	43	12	818	1	3	503	242	43	26		
8	久松	東日本橋交差点	東日本橋地区	306	12	3	146	111	19	15	202	16	3	81	75	15	12		
9	築地	勝どき橋西交差点	晴海通り	1,657	26	6	817	641	128	39	1,852	20	3	936	712	149	32		
10	築地	銀座通り口交差点	中央通り	227	2	0	152	45	17	11	318	1	0	237	70	8	2		
11	月島	中央区勝どき2-14付近交差点	晴海通り	975	25	13	442	439	35	21	1,063	35	19	512	421	51	25		
12	愛宕	西新橋交差点	日比谷通り	418	0	1	309	77	24	7	332	7	0	242	60	22	1		
13	三田	田町駅東口交差点	田町駅地区	371	4	10	134	186	19	18	616	13	29	222	331	7	14		
14	高輪	白金台交差点	目黒通り	940	22	15	350	463	49	41	917	18	16	316	420	82	65		
15	高輪	品川駅前交差点	高輪三・四丁目地区	269	1	0	195	59	12	2	349	9	20	220	87	8	5		
16	麻布	西麻布交差点	六本木通り	763	7	4	459	263	24	6	562	11	8	341	146	35	21		
17	赤坂	青山一丁目交差点	表参道地区	480	1	1	318	117	36	7	456	7	4	264	142	25	14		
18	東京湾岸	江東区東雲1-9付近交差点	東雲地区	977	34	18	278	523	68	56	832	35	18	259	456	38	26		
19	品川	八潮高校入口交差点	池上通り(ジュネーブ平和通り)	585	70	15	176	220	48	56	475	30	9	194	188	44	10		
20	大井	大井町駅前交差点	区役所通り	1,476	52	22	544	664	112	82	1,516	37	24	637	667	96	55		
21	大崎	西五反田二丁目交差点	五反田駅地区	1,018	27	16	508	355	65	47	1,000	13	4	572	378	19	14		
22	荏原	戸越三丁目交差点	平塚橋・戸越三丁目交差点地区	362	2	2	194	120	23	21	410	15	9	215	113	37	21		
23	大森	大田区大森北2-13付近交差点	大森駅前地区	229	23	29	60	78	26	13	604	6	37	187	314	27	33		
24	田園調布	雪が谷大塚1号踏切	雪が谷大塚駅地区	878	30	15	253	500	52	28	755	27	10	182	412	67	57		
25	蒲田	矢口渡6号踏切	蒲田駅西口地区	506	3	6	136	224	63	74	550	18	1	166	289	33	43		
26	蒲田	蒲田郵便局前交差点	環八通り	1,969	83	95	774	863	100	54	2,545	62	160	888	1,162	149	124		
27	池上	池上駅前交差点	池上駅地区	441	18	5	143	180	36	59	460	16	10	163	170	40	61		
28	東京空港	羽田空港二丁目交差点	環八通り	162	3	0	122	25	11	1	237	5	1	141	55	12	23		
29	世田谷	三軒茶屋交差点	三軒茶屋駅地区	1,938	71	50	989	615	99	114	1,070	32	9	486	422	65	56		
30	北沢	新代田駅前交差点	環七通り	269	2	2	162	90	7	6	605	21	14	317	192	34	27		
31	玉川	二子玉川交差点	二子玉川駅地区	525	36	6	252	220	10	1	1,069	13	8	514	469	54	11		
32	成城	芦花公園5号踏切	千歳烏山駅地区	634	30	15	196	256	53	84	1,255	58	53	311	529	114	190		
33	成城	成城学園前駅南口交差点	成城学園前駅地区	245	16	5	84	135	3	2	190	9	2	60	108	7	4		
34	目黒	中目黒立体交差交差点	山手通り	1,036	26	9	468	412	58	63	983	29	8	418	425	75	28		
35	碑文谷	碑文谷交差点	目黒通り	737	6	10	319	346	29	27	835	47	17	361	379	15	16		
36	渋谷	渋谷駅東口交差点	渋谷駅地区	616	3	5	421	173	11	3	592	5	4	370	199	10	4		
37	原宿	神宮前交差点	神宮前地区	601	10	1	358	180	35	17	459	4	3	258	184	7	3		
38	代々木	本町一丁目交差点	幡ヶ谷駅・笹塚駅地区	623	10	2	363	179	47	22	1,093	22	10	542	389	89	41		
39	牛込	早稲田駅前交差点	地下鉄早稲田駅地区	549	14	5	270	205	33	22	535	40	16	195	199	51	34		
40	新宿	新大久保駅前交差点	新大久保駅地区	633	3	0	371	177	55	27	825	11	3	482	203	83	43		
41	新宿	新宿区役所前交差点	靖国通り	505	6	1	323	145	21	9	917	7	3	615	239	31	22		
42	戸塚	馬場口交差点	早稲田通り	606	12	1	353	202	26	12	655	8	1	341	260	21	24		
43	四谷	四谷三丁目交差点	甲州街道(新宿通り)	1,111	16	8	616	350	71	50	976	27	10	451	308	125	55		
44	中野	中野駅南口交差点	JR中野駅地区	1,336	32	18	609	519	84	74	2,947	91	50	1,236	1,199	235	136		
45	野方	中野区中野4-8付近交差点	中野駅北口地区	487	21	27	181	213	24	21	493	19	8	218	210	26	12		
46	杉並	阿佐ヶ谷北1-5付近交差点	阿佐ヶ谷駅地区	1,583	86	56	550	653	147	91	977	42	28	348	371	103	85		

No.	管轄署	調査場所	重点地区・路線名	令和6年								令和7年							
				合計 (台)	高校生 以下		一般		高齢者		合計 (台)	高校生 以下		一般		高齢者			
					男性	女性	男性	女性	男性	女性		男性	女性	男性	女性	男性	女性		
47	高井戸	西永福交差点	井の頭通り	183	3	2	79	61	20	18	406	24	8	168	144	35	27		
48	荻窪	四面道交差点	荻窪駅地区	2,020	76	98	819	947	37	43	2,414	56	71	758	1,111	209	209		
49	富坂	春日町交差点	春日通り	347	6	1	200	110	17	13	386	6	1	194	146	28	11		
50	大塚	大塚一丁目交差点	春日通り	614	17	7	265	288	21	16	580	26	8	242	242	33	29		
51	本富士	本郷三丁目交差点	本郷通り	1,804	70	62	842	660	77	93	649	23	7	291	220	64	44		
52	駒込	上富士前交差点	不忍通り	549	14	9	212	213	59	42	480	23	12	199	162	48	36		
53	巣鴨	巣鴨駅前交差点	巣鴨駅地区	1,454	65	25	629	542	123	70	1,162	41	24	483	445	102	67		
54	池袋	六つ又陸橋交差点	池袋駅地区	241	2	2	160	57	17	3	1,306	20	5	557	488	124	112		
55	目白	南池袋一丁目交差点	明治通り	192	6	2	115	47	14	8	550	7	3	350	149	26	15		
56	滝野川	滝野川二丁目交差点	明治通り	1,012	25	19	506	341	63	58	1,089	45	25	482	428	82	27		
57	王子	王子三丁目交差点	北本通り	1,072	70	48	340	450	101	63	1,148	52	33	396	504	110	53		
58	赤羽	スズラン通り前交差点	赤羽駅東口地区	234	20	13	90	81	15	15	971	40	27	376	418	60	50		
59	板橋	大山東町交差点	大山東町地区	567	17	3	204	180	79	84	1,212	40	7	410	473	155	127		
60	志村	蓮沼町交差点	中山道	1,580	45	29	558	636	184	128	1,652	44	25	630	677	157	119		
61	高島平	高島平二丁目交差点	高島平駅・赤塚公園地区	1,010	4	7	364	507	71	57	875	20	29	224	391	110	101		
62	練馬	桜台駅前交差点	千川通り	563	9	7	289	235	14	9	1,259	39	30	510	492	94	94		
63	光が丘	光が丘七丁目交差点	光が丘駅地区	2,567	122	107	747	1,223	149	219	2,574	126	151	779	1,245	143	130		
64	石神井	大泉学園駅入口第一交差点	大泉学園駅地区	725	10	2	279	375	24	35	1,260	76	26	425	617	57	59		
65	上野	台東四丁目交差点	上野六丁目地区	629	5	1	416	147	47	13	644	14	3	391	132	67	37		
66	下谷	入谷交差点	昭和通り	902	9	10	439	301	87	56	808	28	19	351	259	100	51		
67	浅草	雷門交差点	浅草寺地区	489	0	0	236	167	45	41	455	8	7	220	146	40	34		
68	蔵前	柳橋二丁目交差点	浅草橋地区	590	14	6	274	148	82	66	469	2	0	287	159	19	2		
69	尾久	熊野前交差点	熊野前交差点地区	867	19	22	385	321	47	73	564	16	3	234	252	34	25		
70	南千住	南千住警察署入口交差点	日光街道	935	12	3	445	348	80	47	1,194	39	12	521	432	133	57		
71	荒川	町屋交差点	尾竹橋通り	1,147	24	15	371	450	134	153	859	22	23	378	330	65	41		
72	千住	千住二丁目交差点	北千住駅地区	290	4	0	109	129	31	17	332	15	12	143	121	27	14		
73	西新井	西新井駅入口交差点	尾竹橋通り	274	24	9	113	99	20	9	264	8	3	120	124	6	3		
74	竹の塚	竹の塚交差点	竹ノ塚駅東西地区	1,248	68	20	405	496	128	131	826	34	16	309	313	94	60		
75	綾瀬	武道館東口交差点	綾瀬駅地区	619	13	10	246	243	57	50	518	3	2	224	232	30	27		
76	深川	深川高校前交差点	江東区役所前地区	1,111	68	37	371	450	65	120	538	34	10	169	283	23	19		
77	深川	都立木場公園前交差点	三ツ目通り	822	55	23	301	336	58	49	983	44	26	359	439	77	38		
78	城東	小名木川駅前交差点	北砂地区	1,065	13	14	436	457	95	50	1,572	85	37	644	726	51	29		
79	本所	江東橋交差点	京葉道路	935	23	15	458	355	49	35	1,053	33	12	440	424	90	54		
80	向島	東向島交差点	曳舟駅・東向島駅地区	1,760	25	20	711	666	169	169	1,295	58	27	601	476	90	43		
81	亀有	亀有二丁目交差点	亀有駅地区	979	44	29	344	414	79	69	856	54	20	282	386	63	51		
82	葛飾	本田広小路交差点	本田広小路交差点地区	1,872	74	36	605	863	159	135	1,155	33	26	433	473	113	77		
83	小松川	平井駅出口交差点	JR平井駅地区	734	39	7	304	249	70	65	716	54	17	290	264	59	32		
84	葛西	西葛西駅北口交差点	西葛西駅地区	727	24	21	249	333	44	56	338	30	24	112	142	18	12		
85	小岩	小岩駅北口交差点	小岩駅地区	174	5	2	65	60	24	18	161	3	2	50	85	8	13		
86	昭島	昭和飛行機前踏切	昭島駅地区	536	48	20	177	239	33	19	636	12	25	255	302	20	22		
87	立川	立川北駅前交差点	立川駅地区	191	9	5	76	82	12	7	946	18	21	411	371	62	63		
88	東大和	桜街道交差点	芋窪街道	428	58	31	126	163	31	19	639	37	31	224	314	19	14		
89	府中	寿一丁目交差点	府中駅地区	1,234	51	53	474	424	138	94	2,293	82	66	885	1,063	109	88		
90	小金井	国分寺3号踏切	国分寺駅地区	1,136	56	19	370	564	71	56	1,236	76	58	436	519	66	81		
91	田無	西武柳沢第4号踏切	田無駅北口地区	472	28	22	166	212	27	17	1,495	102	57	381	727	121	107		
92	小平	小川町西交差点	小川駅地区	138	5	2	65	57	9	0	199	2	2	99	88	4	4		

No.	管轄署	調査場所	重点地区・路線名	令和6年								令和7年					
				合計 (台)	高校生 以下		一般		高齢者		合計 (台)	高校生 以下		一般		高齢者	
					男性	女性	男性	女性	男性	女性		男性	女性	男性	女性	男性	女性
93	東村山	東村山市久米川町4-8付近交差点	さくら通り	974	83	65	194	496	70	66	832	22	27	244	497	25	17
94	武蔵野	武蔵野市中町2-10先交差点	三鷹駅北口地区	2,013	103	80	816	818	102	94	1,859	87	115	717	770	97	73
95	武蔵野	八幡宮前交差点	吉祥寺駅地区	750	51	39	245	292	55	68	894	14	13	384	411	39	33
96	三鷹	さくら通り交差点	三鷹駅南口地区	418	14	7	192	177	16	12	276	6	1	127	113	17	12
97	調布	調布駅北口交差点	調布駅地区	299	10	3	132	115	20	19	497	39	17	178	219	14	30
98	青梅	千ヶ瀬踏切	河辺駅地区	126	3	3	44	58	17	1	429	13	4	169	213	14	16
99	五日市	東町交差点	檜原街道	163	13	5	99	33	9	4	118	8	4	44	45	12	5
100	福生	あきる野市秋川1-16付近交差点	秋川駅北口地区	22	1	1	6	10	3	1	40	3	1	11	18	2	5
101	八王子	第二水道踏切	西八王子駅地区	312	18	12	100	140	27	15	508	33	25	163	199	50	38
102	高尾	櫛田町交差点	めじろ台地区	287	25	23	140	85	6	8	352	32	28	134	122	24	12
103	高尾	東浅川交差点	町田街道	361	77	42	98	115	17	12	626	128	58	192	194	37	17
104	南大沢	大栗川橋南交差点	都道155号線	590	47	42	230	258	12	1	886	17	14	436	358	41	20
105	町田	町田市役所交差点	町田駅地区	168	5	7	63	67	17	9	118	5	4	50	41	8	10
106	日野	日野駅北交差点	日野駅前交差点地区	187	8	5	75	86	8	5	414	15	2	149	209	17	22
107	日野	豊田駅前交差点	豊田停車場線	225	11	4	69	109	21	11	146	8	3	61	48	11	15
108	多摩中央	矢野口駅入口交差点	矢野口駅地区	170	13	0	56	71	19	11	211	7	4	82	94	13	11

(3) 違反をした自転車利用者（性別×年齢層）

No.	管轄署	調査場所	重点地区・路線名	令和6年						令和7年							
				合計 (台)	高校生 以下		一般		高齢者		合計 (台)	高校生 以下		一般		高齢者	
					男性	女性	男性	女性	男性	女性		男性	女性	男性	女性	男性	女性
1	麹町	麹町四丁目交差点	甲州街道(新宿通り)	29	0	0	22	5	2	0	63	0	0	55	4	3	1
2	麹町	九段坂上交差点	靖国通り	70	1	0	56	13	0	0	52	0	0	45	7	0	0
3	丸の内	内幸町交差点	日比谷通り	10	0	0	8	2	0	0	116	2	0	107	5	2	0
4	丸の内	坂下門交差点	内堀通り	15	0	0	14	0	0	1	128	1	0	113	9	5	0
5	神田	淡路町交差点	錦華通り地区	628	6	7	333	227	27	28	108	4	1	86	15	2	0
6	万世橋	岩本町交差点	秋葉原駅地区	65	0	0	57	7	0	1	58	0	0	52	6	0	0
7	中央	江戸橋一丁目交差点	昭和通り	66	1	0	55	10	0	0	103	0	0	82	18	1	2
8	久松	東日本橋交差点	東日本橋地区	73	1	0	57	9	4	2	55	1	0	27	17	9	1
9	築地	勝どき橋西交差点	晴海通り	262	5	0	182	63	12	0	151	0	0	113	31	6	1
10	築地	銀座通り口交差点	中央通り	65	0	0	50	11	4	0	78	0	0	66	11	1	0
11	月島	中央区勝どき2-14付近交差点	晴海通り	151	1	0	105	43	2	0	146	5	3	80	52	4	2
12	愛宕	西新橋交差点	日比谷通り	97	0	1	79	17	0	0	106	1	0	91	10	4	0
13	三田	田町駅東口交差点	田町駅地区	92	0	0	49	42	1	0	67	1	0	45	19	1	1
14	高輪	白金台交差点	目黒通り	87	0	0	55	31	1	0	206	2	1	162	33	6	2
15	高輪	品川駅前交差点	高輪三・四丁目地区	63	0	0	52	11	0	0	108	0	0	79	28	1	0
16	麻布	西麻布交差点	六本木通り	68	1	0	52	13	1	1	132	12	3	78	39	0	0
17	赤坂	青山一丁目交差点	表参道地区	85	0	0	66	17	2	0	46	4	0	32	8	0	2
18	東京湾岸	江東区東雲1-9付近交差点	東雲地区	124	5	2	74	36	4	3	161	5	0	87	64	2	3
19	品川	八潮高校入口交差点	池上通り(ジュネーブ平和通り)	50	13	2	24	11	0	0	18	5	0	12	1	0	0
20	大井	大井町駅前交差点	区役所通り	85	5	1	55	21	2	1	193	2	0	127	56	6	2
21	大崎	西五反田二丁目交差点	五反田駅地区	452	1	7	207	196	24	17	103	0	0	76	26	1	0
22	荏原	戸越三丁目交差点	平塚橋・戸越三丁目交差点地区	69	1	0	52	16	0	0	94	1	0	70	17	5	1
23	大森	大田区大森北2-13付近交差点	大森駅前地区	29	1	0	21	6	1	0	23	1	0	15	5	2	0
24	田園調布	雪が谷大塚1号踏切	雪が谷大塚駅地区	77	4	0	37	27	6	3	171	11	0	47	88	13	12
25	蒲田	矢口渡6号踏切	蒲田駅西口地区	61	0	1	30	26	2	2	137	7	5	50	65	6	4
26	蒲田	蒲田郵便局前交差点	環八通り	138	6	5	82	39	5	1	242	30	16	115	53	6	22
27	池上	池上駅前交差点	池上駅地区	12	0	0	8	2	1	1	65	2	1	31	24	4	3
28	東京空港	羽田空港二丁目交差点	環八通り	34	0	0	26	8	0	0	1	0	0	1	0	0	0
29	世田谷	三軒茶屋交差点	三軒茶屋駅地区	239	3	0	115	105	7	9	164	3	0	118	38	3	2
30	北沢	新代田駅前交差点	環七通り	45	0	0	39	4	2	0	134	5	0	93	34	1	1
31	玉川	二子玉川交差点	二子玉川駅地区	39	2	1	33	3	0	0	78	3	0	54	21	0	0
32	成城	芦花公園5号踏切	千歳烏山駅地区	68	6	0	38	16	6	2	145	5	3	60	42	12	23
33	成城	成城学園前駅南口交差点	成城学園前駅地区	15	3	0	7	5	0	0	66	1	4	26	27	6	2
34	目黒	中目黒立体交差交差点	山手通り	121	0	0	104	17	0	0	174	1	0	121	45	6	1
35	碑文谷	碑文谷交差点	目黒通り	59	0	0	28	25	6	0	77	1	1	57	15	0	3
36	渋谷	渋谷駅東口交差点	渋谷駅地区	137	0	0	109	27	1	0	131	1	0	102	28	0	0
37	原宿	神宮前交差点	神宮前地区	132	1	0	102	25	3	1	105	0	0	81	23	1	0
38	代々木	本町一丁目交差点	幡ヶ谷駅・笹塚駅地区	88	0	0	74	13	1	0	178	4	0	127	42	4	1
39	牛込	早稲田駅前交差点	地下鉄早稲田駅地区	52	0	0	32	19	1	0	120	1	0	71	37	10	1
40	新宿	新大久保駅前交差点	新大久保駅地区	623	4	0	373	183	39	24	168	1	0	120	31	10	6
41	新宿	新宿区役所前交差点	靖国通り	317	0	0	239	75	3	0	255	0	0	215	36	3	1
42	戸塚	馬場口交差点	早稲田通り	32	2	0	23	6	1	0	92	0	0	68	22	2	0
43	四谷	四谷三丁目交差点	甲州街道(新宿通り)	76	0	0	63	11	1	1	216	6	0	162	29	14	5
44	中野	中野駅南口交差点	JR中野駅地区	106	3	0	74	26	3	0	142	9	0	101	31	0	1
45	野方	中野区中野4-8付近交差点	中野駅北口地区	52	4	0	36	12	0	0	51	0	0	38	10	3	0
46	杉並	阿佐ヶ谷北1-5付近交差点	阿佐ヶ谷駅地区	197	7	2	118	50	18	2	259	31	7	140	55	15	11

No.	管轄署	調査場所	重点地区・路線名	令和6年								令和7年							
				合計 (台)	高校生 以下		一般		高齢者		合計 (台)	高校生 以下		一般		高齢者			
					男性	女性	男性	女性	男性	女性		男性	女性	男性	女性	男性	女性		
47	高井戸	西永福交差点	井の頭通り	48	1	0	28	13	4	2	216	8	2	94	77	19	16		
48	荻窪	四面道交差点	荻窪駅地区	217	5	9	127	74	1	1	231	30	9	111	56	9	16		
49	富坂	春日町交差点	春日通り	38	0	0	28	9	1	0	55	0	0	45	9	1	0		
50	大塚	大塚一丁目交差点	春日通り	79	1	1	55	22	0	0	67	3	0	46	18	0	0		
51	本富士	本郷三丁目交差点	本郷通り	399	3	16	157	198	10	15	143	2	1	108	27	4	1		
52	駒込	上富士前交差点	不忍通り	43	1	0	39	3	0	0	40	3	1	23	13	0	0		
53	巣鴨	巣鴨駅前交差点	巣鴨駅地区	146	3	1	101	28	11	2	134	2	0	92	32	4	4		
54	池袋	六つ又陸橋交差点	池袋駅地区	52	0	0	44	5	3	0	184	3	4	112	42	22	1		
55	目白	南池袋一丁目交差点	明治通り	51	3	0	39	8	1	0	74	1	1	59	13	0	0		
56	滝野川	滝野川二丁目交差点	明治通り	9	0	0	6	3	0	0	94	2	2	66	22	1	1		
57	王子	王子三丁目交差点	北本通り	80	6	1	49	22	2	0	98	10	8	49	21	6	4		
58	赤羽	スズラン通り前交差点	赤羽駅東口地区	108	2	1	48	39	12	6	121	8	3	60	42	6	2		
59	板橋	大山東町交差点	大山東町地区	36	0	1	16	10	5	4	21	5	0	10	3	0	3		
60	志村	蓮沼町交差点	中山道	113	8	0	77	22	3	3	131	6	2	82	30	8	3		
61	高島平	高島平二丁目交差点	高島平駅・赤塚公園地区	19	0	1	17	0	1	0	117	7	5	38	50	7	10		
62	練馬	桜台駅前交差点	千川通り	42	1	1	31	8	1	0	92	4	1	63	19	4	1		
63	光が丘	光が丘七丁目交差点	光が丘駅地区	201	7	2	125	63	2	2	527	43	50	203	196	18	17		
64	石神井	大泉学園駅入口第一交差点	大泉学園駅地区	43	1	0	33	8	1	0	50	4	0	18	28	0	0		
65	上野	台東四丁目交差点	上野六丁目地区	99	0	0	77	22	0	0	115	3	1	91	14	5	1		
66	下谷	入谷交差点	昭和通り	106	2	0	77	21	5	1	163	4	2	86	51	12	8		
67	浅草	雷門交差点	浅草寺地区	67	0	0	33	27	5	2	84	3	0	53	21	4	3		
68	蔵前	柳橋二丁目交差点	浅草橋地区	102	2	0	81	13	6	0	58	0	0	41	16	1	0		
69	尾久	熊野前交差点	熊野前交差点地区	57	2	1	41	13	0	0	62	1	0	30	26	5	0		
70	南千住	南千住警察署入口交差点	日光街道	137	2	0	92	34	8	1	238	9	1	157	56	11	4		
71	荒川	町屋交差点	尾竹橋通り	129	6	1	91	28	2	1	165	8	0	124	29	3	1		
72	千住	千住二丁目交差点	北千住駅地区	54	1	0	26	17	5	5	57	0	0	30	21	3	3		
73	西新井	西新井駅入口交差点	尾竹橋通り	27	0	0	20	7	0	0	64	1	1	50	11	1	0		
74	竹の塚	竹の塚交差点	竹ノ塚駅東西地区	77	6	0	51	16	4	0	81	12	0	40	18	7	4		
75	綾瀬	武道館東口交差点	綾瀬駅地区	72	2	2	50	18	0	0	89	0	1	44	42	0	2		
76	深川	深川高校前交差点	江東区役所前地区	116	1	0	52	42	5	16	55	1	1	34	19	0	0		
77	深川	都立木場公園前交差点	三ツ目通り	103	3	3	64	28	5	0	94	10	0	65	18	1	0		
78	城東	小名木川駅前交差点	北砂地区	79	1	0	60	16	1	1	106	4	4	68	29	0	1		
79	本所	江東橋交差点	京葉道路	145	1	1	95	43	3	2	173	19	6	108	32	6	2		
80	向島	東向島交差点	曳舟駅・東向島駅地区	19	0	0	14	4	1	0	168	3	0	120	40	5	0		
81	亀有	亀有二丁目交差点	亀有駅地区	105	6	2	45	43	8	1	77	6	1	39	29	2	0		
82	葛飾	本田広小路交差点	本田広小路交差点地区	110	2	0	64	40	4	0	80	7	0	45	22	2	4		
83	小松川	平井駅出口交差点	JR平井駅地区	83	4	0	51	25	3	0	113	8	2	78	19	5	1		
84	葛西	西葛西駅北口交差点	西葛西駅地区	33	1	1	17	11	3	0	25	1	2	16	5	0	1		
85	小岩	小岩駅北口交差点	小岩駅地区	13	0	0	12	1	0	0	33	1	1	11	15	3	2		
86	昭島	昭和飛行機前踏切	昭島駅地区	21	4	2	7	8	0	0	7	0	0	5	2	0	0		
87	立川	立川北駅前交差点	立川駅地区	9	0	0	6	3	0	0	103	7	1	59	31	3	2		
88	東大和	桜街道交差点	芋窪街道	40	6	5	22	6	1	0	62	7	0	30	22	3	0		
89	府中	寿一丁目交差点	府中駅地区	143	10	8	56	40	18	11	171	7	2	88	64	6	4		
90	小金井	国分寺3号踏切	国分寺駅地区	18	1	0	13	3	1	0	155	18	13	69	54	1	0		
91	田無	西武柳沢第4号踏切	田無駅北口地区	21	3	3	10	5	0	0	122	7	5	60	45	2	3		
92	小平	小川町西交差点	小川駅地区	9	0	1	7	1	0	0	17	0	0	12	5	0	0		

No.	管轄署	調査場所	重点地区・路線名	令和6年								令和7年							
				合計 (台)	高校生 以下		一般		高齢者		合計 (台)	高校生 以下		一般		高齢者			
					男性	女性	男性	女性	男性	女性		男性	女性	男性	女性	男性	女性		
93	東村山	東村山市久米川町4-8付近交差点	さくら通り	61	9	2	16	25	3	6	72	0	0	36	33	2	1		
94	武蔵野	武蔵野市中町2-10先交差点	三鷹駅北口地区	36	2	0	23	11	0	0	272	19	22	127	86	15	3		
95	武蔵野	八幡宮前交差点	吉祥寺駅地区	66	4	0	37	22	3	0	44	1	1	35	6	1	0		
96	三鷹	さくら通り交差点	三鷹駅南口地区	44	0	0	30	14	0	0	65	1	0	28	35	1	0		
97	調布	調布駅北口交差点	調布駅地区	20	0	0	16	2	2	0	76	11	1	33	30	0	1		
98	青梅	千ヶ瀬踏切	河辺駅地区	0	0	0	0	0	0	0	81	6	5	32	31	5	2		
99	五日市	東町交差点	檜原街道	11	0	0	7	4	0	0	2	1	0	0	0	0	1		
100	福生	あきる野市秋川1-16付近交差点	秋川駅北口地区	9	2	1	2	2	1	1	3	2	0	0	1	0	0		
101	八王子	第二水道踏切	西八王子駅地区	81	3	2	32	34	9	1	63	6	3	19	28	3	4		
102	高尾	櫛田町交差点	めじろ台地区	19	2	2	11	4	0	0	30	6	0	16	8	0	0		
103	高尾	東浅川交差点	町田街道	18	5	1	4	7	1	0	47	17	3	19	7	1	0		
104	南大沢	大栗川橋南交差点	都道155号線	37	1	1	27	8	0	0	106	0	0	68	37	1	0		
105	町田	町田市役所交差点	町田駅地区	28	1	1	16	9	1	0	12	0	0	6	5	0	1		
106	日野	日野駅北交差点	日野駅前交差点地区	14	2	0	12	0	0	0	7	0	1	4	2	0	0		
107	日野	豊田駅前交差点	豊田停車場線	9	0	0	5	3	1	0	29	6	0	16	6	0	1		
108	多摩中央	矢野口駅入口交差点	矢野口駅地区	10	0	0	5	5	0	0	13	1	0	6	3	3	0		

(4) 違反種別

No.	管轄署	調査場所	重点地区・路線名	令和6年						令和7年							
				合計(台)	信号無視	しゃ断踏切立入り	車道の右側通行	二人乗り	携帯電話の使用	イヤホン等の使用	合計(台)	信号無視	しゃ断踏切立入り	車道の右側通行	二人乗り	携帯電話の使用	イヤホン等の使用
1	麹町	麹町四丁目交差点	甲州街道(新宿通り)	29	13	-	0	0	0	16	63	18	-	1	0	0	44
2	麹町	九段坂上交差点	靖国通り	70	30	-	0	0	1	39	52	25	-	1	0	4	22
3	丸の内	内幸町交差点	日比谷通り	10	0	-	0	0	0	10	116	3	-	0	0	4	109
4	丸の内	坂下門交差点	内堀通り	15	4	-	0	0	0	11	128	29	-	0	0	5	94
5	神田	淡路町交差点	錦華通り地区	628	144	-	406	0	4	74	108	27	-	0	1	6	74
6	万世橋	岩本町交差点	秋葉原駅地区	65	8	-	0	2	13	42	58	7	-	0	0	17	34
7	中央	江戸橋一丁目交差点	昭和通り	66	15	-	0	0	6	45	103	22	-	0	1	8	72
8	久松	東日本橋交差点	東日本橋地区	73	37	-	10	0	3	23	55	40	-	2	0	2	11
9	築地	勝どき橋西交差点	晴海通り	262	44	-	0	0	4	214	151	67	-	0	0	1	83
10	築地	銀座通り口交差点	中央通り	65	25	-	0	0	6	34	78	13	-	1	0	3	61
11	月島	中央区勝どき2-14付近交差点	晴海通り	151	79	-	4	0	2	66	146	111	-	0	2	3	30
12	愛宕	西新橋交差点	日比谷通り	97	33	-	0	1	2	61	106	39	-	0	0	5	62
13	三田	田町駅東口交差点	田町駅地区	92	5	-	0	0	0	87	67	42	-	0	0	4	21
14	高輪	白金台交差点	目黒通り	87	28	-	2	0	6	51	206	83	-	0	0	5	118
15	高輪	品川駅前交差点	高輪三・四丁目地区	63	12	-	0	0	0	51	108	39	-	13	0	1	55
16	麻布	西麻布交差点	六本木通り	68	22	-	0	1	2	43	132	15	-	24	4	6	83
17	赤坂	青山一丁目交差点	表参道地区	85	10	-	0	0	1	74	46	1	-	0	0	0	45
18	東京湾岸	江東区東雲1-9付近交差点	東雲地区	124	43	-	0	0	2	79	161	72	-	0	1	7	81
19	品川	八潮高校入口交差点	池上通り(ジュネーブ平和通り)	50	7	-	3	3	1	36	18	1	-	2	1	0	14
20	大井	大井町駅前交差点	区役所通り	85	45	-	0	0	0	40	193	104	-	2	0	6	81
21	大崎	西五反田二丁目交差点	五反田駅地区	452	136	-	243	0	0	73	103	6	-	6	0	5	86
22	荏原	戸越三丁目交差点	平塚橋・戸越三丁目交差点地区	69	27	-	0	0	0	42	94	23	-	1	0	0	70
23	大森	大田区大森北2-13付近交差点	大森駅前地区	29	8	-	0	0	1	20	23	8	-	2	1	1	11
24	田園調布	雪が谷大塚1号踏切	雪が谷大塚駅地区	77	-	58	0	0	2	17	171	0	7	122	0	0	42
25	蒲田	矢口渡6号踏切	蒲田駅西口地区	61	-	8	29	0	1	23	137	0	19	87	0	10	21
26	蒲田	蒲田郵便局前交差点	環八通り	138	55	-	0	0	3	80	242	82	-	0	1	13	146
27	池上	池上駅前交差点	池上駅地区	12	2	-	0	1	1	8	65	19	-	1	2	13	30
28	東京空港	羽田空港二丁目交差点	環八通り	34	2	-	0	0	0	32	1	1	-	0	0	0	0
29	世田谷	三軒茶屋交差点	三軒茶屋駅地区	239	104	-	4	0	0	131	164	28	-	21	0	4	111
30	北沢	新代田駅前交差点	環七通り	45	11	-	0	0	0	34	134	65	-	6	0	4	59
31	玉川	二子玉川交差点	二子玉川駅地区	39	9	-	0	0	2	28	78	22	-	0	0	1	55
32	成城	芦花公園5号踏切	千歳烏山駅地区	68	-	2	19	0	1	46	145	0	46	72	0	1	26
33	成城	成城学園前駅南口交差点	成城学園前駅地区	15	5	-	1	0	1	8	66	49	-	9	0	0	8
34	目黒	中目黒立体交差交差点	山手通り	121	9	-	0	0	3	109	174	48	-	1	1	2	122
35	碑文谷	碑文谷交差点	目黒通り	59	32	-	0	1	0	26	77	32	-	0	0	0	45
36	渋谷	渋谷駅東口交差点	渋谷駅地区	137	11	-	3	1	4	118	131	18	-	0	1	10	102
37	原宿	神宮前交差点	神宮前地区	132	6	-	1	1	6	118	105	28	-	0	0	22	55
38	代々木	本町一丁目交差点	幡ヶ谷駅・笹塚駅地区	88	41	-	0	0	0	47	178	63	-	1	1	7	106
39	牛込	早稲田駅前交差点	地下鉄早稲田駅地区	52	43	-	0	0	1	8	120	36	-	0	0	13	71
40	新宿	新大久保駅前交差点	新大久保駅地区	623	586	-	26	1	7	3	168	89	-	7	1	12	59
41	新宿	新宿区役所前交差点	靖国通り	317	260	-	10	0	0	47	255	107	-	5	1	3	139
42	戸塚	馬場口交差点	早稲田通り	32	12	-	7	2	2	9	92	7	-	1	0	4	80
43	四谷	四谷三丁目交差点	甲州街道(新宿通り)	76	14	-	0	1	6	55	216	25	-	0	0	9	182
44	中野	中野駅南口交差点	JR中野駅地区	106	76	-	0	0	3	27	142	38	-	1	0	11	92
45	野方	中野区中野4-8付近交差点	中野駅北口地区	52	20	-	7	0	5	20	51	19	-	4	0	1	27
46	杉並	阿佐ヶ谷北1-5付近交差点	阿佐ヶ谷駅地区	197	89	-	11	1	2	94	259	169	-	3	0	3	84

No.	管轄署	調査場所	重点地区・路線名	令和6年							令和7年						
				合計 (台)	信号 無視	しゃ 断踏 切入 り	車 道 の 右 側 通 行	二 人 乗 り	携 帯 電 話 の 使 用	イ ヤ ホ ン 等 の 使 用	合計 (台)	信号 無視	しゃ 断踏 切入 り	車 道 の 右 側 通 行	二 人 乗 り	携 帯 電 話 の 使 用	イ ヤ ホ ン 等 の 使 用
47	高井戸	西永福交差点	井の頭通り	48	34	-	0	0	1	13	216	188	-	0	0	4	24
48	荻窪	四面道交差点	荻窪駅地区	217	68	-	0	0	3	146	231	40	-	12	0	55	124
49	富坂	春日町交差点	春日通り	38	8	-	0	0	1	29	55	13	-	0	0	1	41
50	大塚	大塚一丁目交差点	春日通り	79	8	-	0	0	1	70	67	26	-	1	1	4	35
51	本富士	本郷三丁目交差点	本郷通り	399	58	-	241	0	1	99	143	9	-	11	1	3	119
52	駒込	上富士前交差点	不忍通り	43	0	-	0	1	3	39	40	8	-	0	0	0	32
53	巣鴨	巣鴨駅前交差点	巣鴨駅地区	146	35	-	2	0	8	101	134	55	-	6	0	5	68
54	池袋	六つ又陸橋交差点	池袋駅地区	52	11	-	0	0	0	41	184	42	-	0	1	43	98
55	目白	南池袋一丁目交差点	明治通り	51	8	-	1	0	1	41	74	4	-	3	0	1	66
56	滝野川	滝野川二丁目交差点	明治通り	9	0	-	0	0	0	9	94	22	-	0	0	3	69
57	王子	王子三丁目交差点	北本通り	80	21	-	0	1	1	57	98	11	-	68	0	1	18
58	赤羽	スズラン通り前交差点	赤羽駅東口地区	108	81	-	0	0	0	27	121	88	-	1	0	1	31
59	板橋	大山東町交差点	大山東町地区	36	23	-	5	0	2	6	21	0	-	0	0	3	18
60	志村	蓮沼町交差点	中山道	113	10	-	0	0	2	101	131	33	-	4	2	5	87
61	高島平	高島平二丁目交差点	高島平駅・赤塚公園地区	19	3	-	0	0	4	12	117	59	-	0	0	4	54
62	練馬	桜台駅前交差点	千川通り	42	15	-	0	1	1	25	92	22	-	0	2	0	68
63	光が丘	光が丘七丁目交差点	光が丘駅地区	201	61	-	0	0	3	137	527	277	-	0	0	13	237
64	石神井	大泉学園駅入口第一交差点	大泉学園駅地区	43	14	-	0	0	2	27	50	6	-	0	2	5	37
65	上野	台東四丁目交差点	上野六丁目地区	99	22	-	1	0	5	71	115	27	-	0	0	6	82
66	下谷	入谷交差点	昭和通り	106	28	-	0	0	4	74	163	89	-	1	0	2	71
67	浅草	雷門交差点	浅草寺地区	67	37	-	7	0	0	23	84	36	-	9	0	1	38
68	蔵前	柳橋二丁目交差点	浅草橋地区	102	42	-	0	1	13	46	58	8	-	0	0	3	47
69	尾久	熊野前交差点	熊野前交差点地区	57	16	-	1	0	2	38	62	10	-	0	0	0	52
70	南千住	南千住警察署入口交差点	日光街道	137	63	-	1	0	2	71	238	147	-	0	0	6	85
71	荒川	町屋交差点	尾竹橋通り	129	20	-	2	0	2	105	165	15	-	1	0	4	145
72	千住	千住二丁目交差点	北千住駅地区	54	12	-	1	0	0	41	57	40	-	1	0	1	15
73	西新井	西新井駅入口交差点	尾竹橋通り	27	5	-	0	0	1	21	64	23	-	1	0	0	40
74	竹の塚	竹の塚交差点	竹ノ塚駅東西地区	77	9	-	0	0	1	67	81	34	-	0	1	3	43
75	綾瀬	武道館東口交差点	綾瀬駅地区	72	20	-	0	0	2	50	89	29	-	0	0	1	59
76	深川	深川高校前交差点	江東区役所前地区	116	89	-	1	0	2	24	55	17	-	0	0	4	34
77	深川	都立木場公園前交差点	三ツ目通り	103	36	-	0	3	5	59	94	9	-	1	0	7	77
78	城東	小名木川駅前交差点	北砂地区	79	9	-	0	0	2	68	106	14	-	0	0	4	88
79	本所	江東橋交差点	京葉道路	145	59	-	3	1	3	79	173	14	-	0	0	15	144
80	向島	東向島交差点	曳舟駅・東向島駅地区	19	4	-	0	0	2	13	168	58	-	0	0	3	107
81	亀有	亀有二丁目交差点	亀有駅地区	105	53	-	0	0	5	47	77	16	-	0	0	3	58
82	葛飾	本田広小路交差点	本田広小路交差点地区	110	13	-	0	0	0	97	80	17	-	10	0	3	50
83	小松川	平井駅出口交差点	JR平井駅地区	83	3	-	0	1	1	78	113	36	-	2	0	9	66
84	葛西	西葛西駅北口交差点	西葛西駅地区	33	15	-	13	2	0	3	25	12	-	4	1	1	7
85	小岩	小岩駅北口交差点	小岩駅地区	13	1	-	0	0	1	11	33	2	-	6	0	8	17
86	昭島	昭和飛行機前踏切	昭島駅地区	21	-	10	0	1	1	9	7	0	0	0	0	1	6
87	立川	立川北駅前交差点	立川駅地区	9	1	-	0	0	0	8	103	11	-	0	0	1	91
88	東大和	桜街道交差点	芋窪街道	40	6	-	0	0	3	31	62	31	-	0	0	3	28
89	府中	寿一丁目交差点	府中駅地区	143	96	-	0	0	2	45	171	107	-	1	0	5	58
90	小金井	国分寺3号踏切	国分寺駅地区	18	-	2	1	0	0	15	155	0	24	0	0	0	131
91	田無	西武柳沢第4号踏切	田無駅北口地区	21	-	1	4	1	1	14	122	0	30	32	0	1	59
92	小平	小川町西交差点	小川駅地区	9	2	-	0	0	1	6	17	3	-	1	0	0	13

No.	管轄署	調査場所	重点地区・路線名	令和6年						令和7年							
				合計 (台)	信号 無視	し や 断 踏 切 立 入 り	車 道 の 右 側 通 行	二 人 乗 り	携 帯 電 話 の 使 用	イ ヤ ホ ン 等 の 使 用	合計 (台)	信号 無視	し や 断 踏 切 立 入 り	車 道 の 右 側 通 行	二 人 乗 り	携 帯 電 話 の 使 用	イ ヤ ホ ン 等 の 使 用
93	東村山	東村山市久米川町4-8付近交差点	さくら通り	61	40	-	0	0	7	14	72	22	-	0	0	0	50
94	武蔵野	武蔵野市中町2-10先交差点	三鷹駅北口地区	36	15	-	7	0	0	14	272	172	-	0	0	3	97
95	武蔵野	八幡宮前交差点	吉祥寺駅地区	66	8	-	0	0	4	54	44	9	-	3	0	3	29
96	三鷹	さくら通り交差点	三鷹駅南口地区	44	16	-	2	0	0	26	65	15	-	0	0	1	49
97	調布	調布駅北口交差点	調布駅地区	20	9	-	1	0	1	9	76	59	-	0	0	0	17
98	青梅	千ヶ瀬踏切	河辺駅地区	0	-	0	0	0	0	0	81	0	0	72	0	0	9
99	五日市	東町交差点	檜原街道	11	8	-	0	0	0	3	2	1	-	0	0	1	0
100	福生	あきる野市秋川1-16付近交差点	秋川駅北口地区	9	7	-	1	0	0	1	3	3	-	0	0	0	0
101	八王子	第二水道踏切	西八王子駅地区	81	-	11	66	0	0	4	63	0	7	43	0	0	13
102	高尾	櫛田町交差点	めじろ台地区	19	5	-	0	0	1	13	30	5	-	0	1	0	24
103	高尾	東浅川交差点	町田街道	18	4	-	0	0	0	14	47	7	-	0	0	1	39
104	南大沢	大栗川橋南交差点	都道155号線	37	5	-	0	0	1	31	106	0	-	68	0	2	36
105	町田	町田市役所交差点	町田駅地区	28	3	-	0	1	2	22	12	1	-	0	0	2	9
106	日野	日野駅北交差点	日野駅前交差点地区	14	1	-	0	0	0	13	7	0	-	0	2	1	4
107	日野	豊田駅前交差点	豊田停車場線	9	6	-	0	0	0	3	29	8	-	0	0	0	21
108	多摩中央	矢野口駅入口交差点	矢野口駅地区	10	4	-	0	0	0	6	13	8	-	0	0	0	5