資　料　編

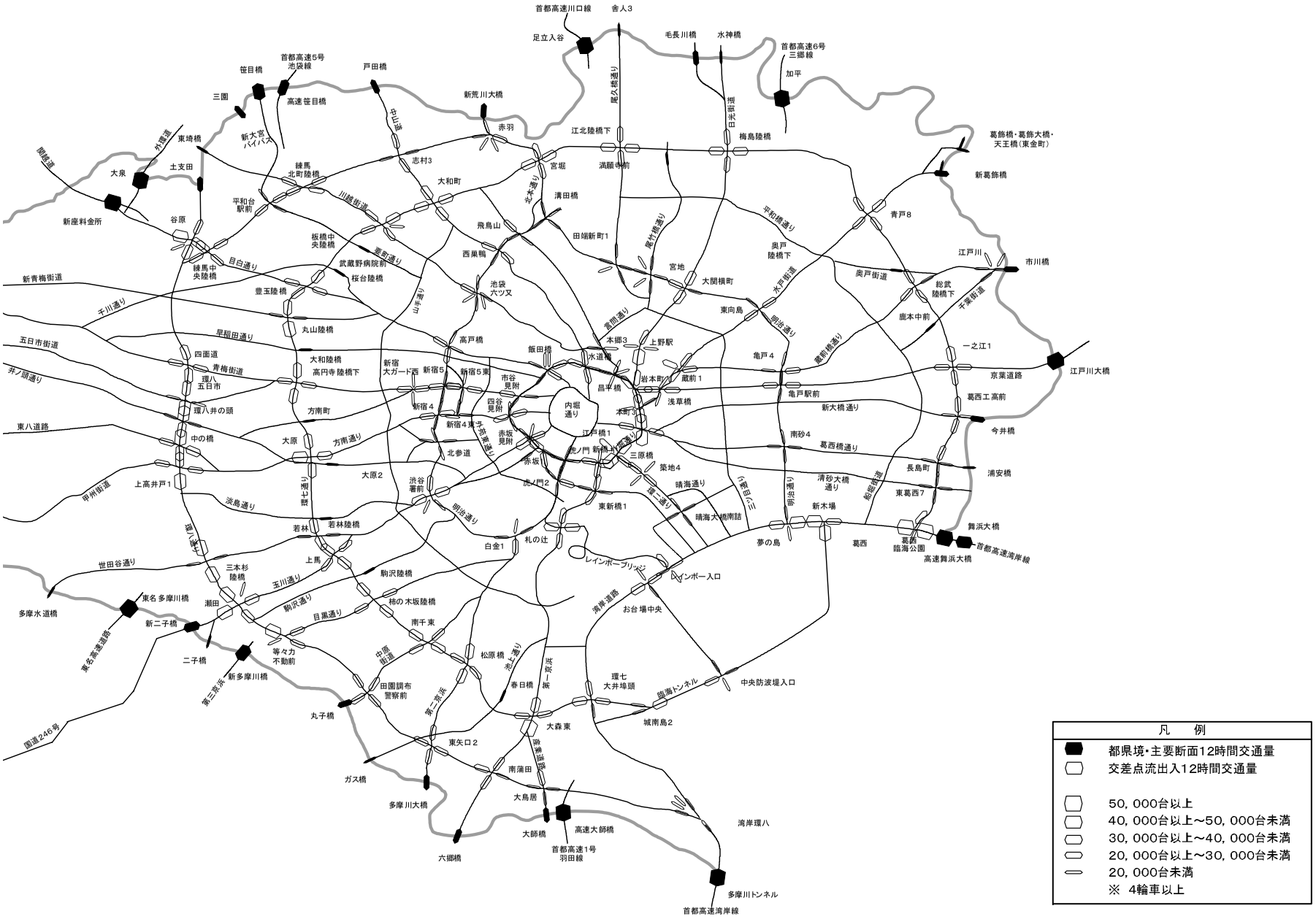
凡　例
都県境・主要断面12時間交通量
交差点流出入12時間交通量
50，000台以上
40，000台以上～50，000台未満
30，000台以上～40，000台未満
20，000台以上～30，000台未満
20，000台未満
※　4輪車以上
首都高速川口線
舎人3
足立入谷
毛長川橋
水神橋
首都高速6号
三郷線
加平
笹目橋
首都高速5号
池袋線
戸田橋
三園
高速笹目橋
新荒川大橋
赤羽
江北陸橋下
梅島陸橋
葛飾橋・葛飾大橋・
天王橋（東金町）
新葛飾橋
東埼橋
土支田
大泉
新大宮
バイパス
練馬
北町陸橋
志村3
大和町
宮堀
満願寺前
溝田橋
平和台
駅前
谷原
新座料金所
飛鳥山
西巣鴨
田端新町1
宮地
大関横町
東向島
奥戸
陸橋下
青戸8
江戸川
市川橋
総武
陸橋下
鹿本中前
板橋中
央陸橋
武蔵野病院前
桜台陸橋
練馬中
央陸橋
豊玉陸橋
池袋
六ツ又
新青梅街道
丸山陸橋
早稲田通り
五日市街道
四面道
環八
五日市
青梅街道
大和陸橋
高円寺陸橋下
新宿
大ガード西
新宿5
新宿5東
高戸橋
飯田橋
市谷
見附
四谷
見附
内堀
通り
水道橋
本郷3
上野駅
岩本町
蔵前1
亀戸4
亀戸駅前
一之江1
京葉道路
江戸川大橋
葛西工高前
今井橋
浅草橋
昌平橋
本町3
新宿4
新宿4東
環八井の頭
方南町
中の橋
大原
方南通り
赤坂
見附
北参道
江戸橋1
虎ノ門
新橋1
三原橋
築地4
晴海通り
東新橋1
晴海大橋南詰
新木場
夢の島
葛西
臨海公園
高速舞浜大橋
舞浜大橋
首都高速湾岸線
南砂4
葛西橋通り
長島町
浦安橋
清砂大橋
通り
東葛西7
上高井戸1
甲州街道
淡島通り
大原2
渋谷
署前
明治通り
虎ノ門2
若林
若林陸橋
上馬
白金1
札の辺
レインボーブリッジ
レインボー入口
世田谷通り
三本杉
陸橋
玉川通り
駒沢陸橋
駒沢通り
柿の木坂陸橋
目黒通り
南千東
湾岸道路
お台場中央
多摩水道橋
東名多摩川橋
瀬田
新二子橋
二子橋
東名高速道路
等々力
不動前
新多摩川橋
第三京浜
田園調布
警察前
中原
街道
松原橋
池上通り
春日橋
環七
大井埠頭
臨海トンネル
中央防波堤入口
城南島2
丸子橋
第二京浜
東矢口2
大森東
東京湾岸道路
南蒲田
ガス橋
多摩川大橋
大鳥居
湾岸環八
大師橋
高速大師橋
首都高速1号
羽田線
六郷橋
多摩川トンネル
首都高速湾岸線
国道246号
関越道
外環道
川越街道
要町通り
目白通り
千川通り
山手通り
早稲田通り
井ノ頭通り
東八道路
甲州街道
淡島通り
環八通り
環七通り
環二通り
明治通り
靖国通り
水戸街道
奥戸街道
千葉街道
蔵前橋通り
新大橋通り
平和橋通り
日光街道
蔵前通り
北本通り
溝田通り
葛西橋通り
清砂大橋
通り
葛西橋通り
寺池通り
赤坂
見附
虎ノ門
新橋通り
三ノ宮
通り
晴海通り
東京湾岸道路
池上通り
第二京浜
第三京浜
中原
街道
東京湾岸道路
湾岸道路
臨海トンネル
環七
大井埠頭
東名高速道路
第三京浜
第二京浜
国道246号
環八通り
環七通り
環二通り
明治通り
靖国通り
水戸街道
奥戸街道
千葉街道
蔵前橋通り
新大橋通り
平和橋通り
日光街道
蔵前通り
北本通り
溝田通り
葛西橋通り
清砂大橋
通り
葛西橋通り
寺池通り
赤坂
見附
虎ノ門
新橋通り
三ノ宮
通り
晴海通り
東京湾岸道路
池上通り
第二京浜
第三京浜
中原
街道
東京湾岸道路
湾岸道路
臨海トンネル
環七
大井埠頭

資料-1

交　通　流　図　（　区　部　）

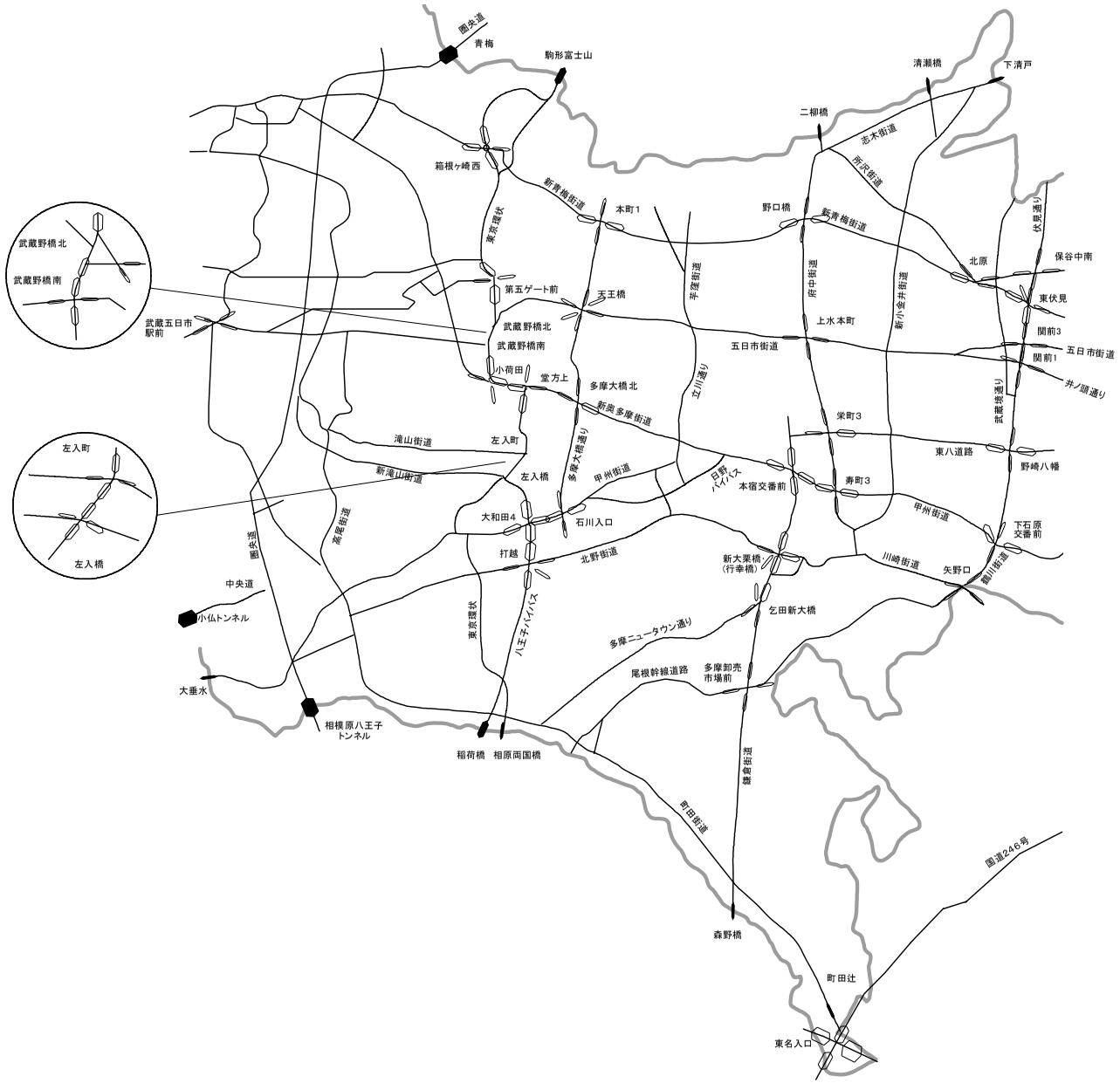

凡　例

- 都県境・主要断面12時間交通量
- 交差点流出入12時間交通量
- 50，000台以上
- 40，000台以上～50，000台未満
- 30，000台以上～40，000台未満
- 20，000台以上～30，000台未満
- 20，000台未満

※ 4輪車以上

交　通　流　図　（　多　摩　部　）

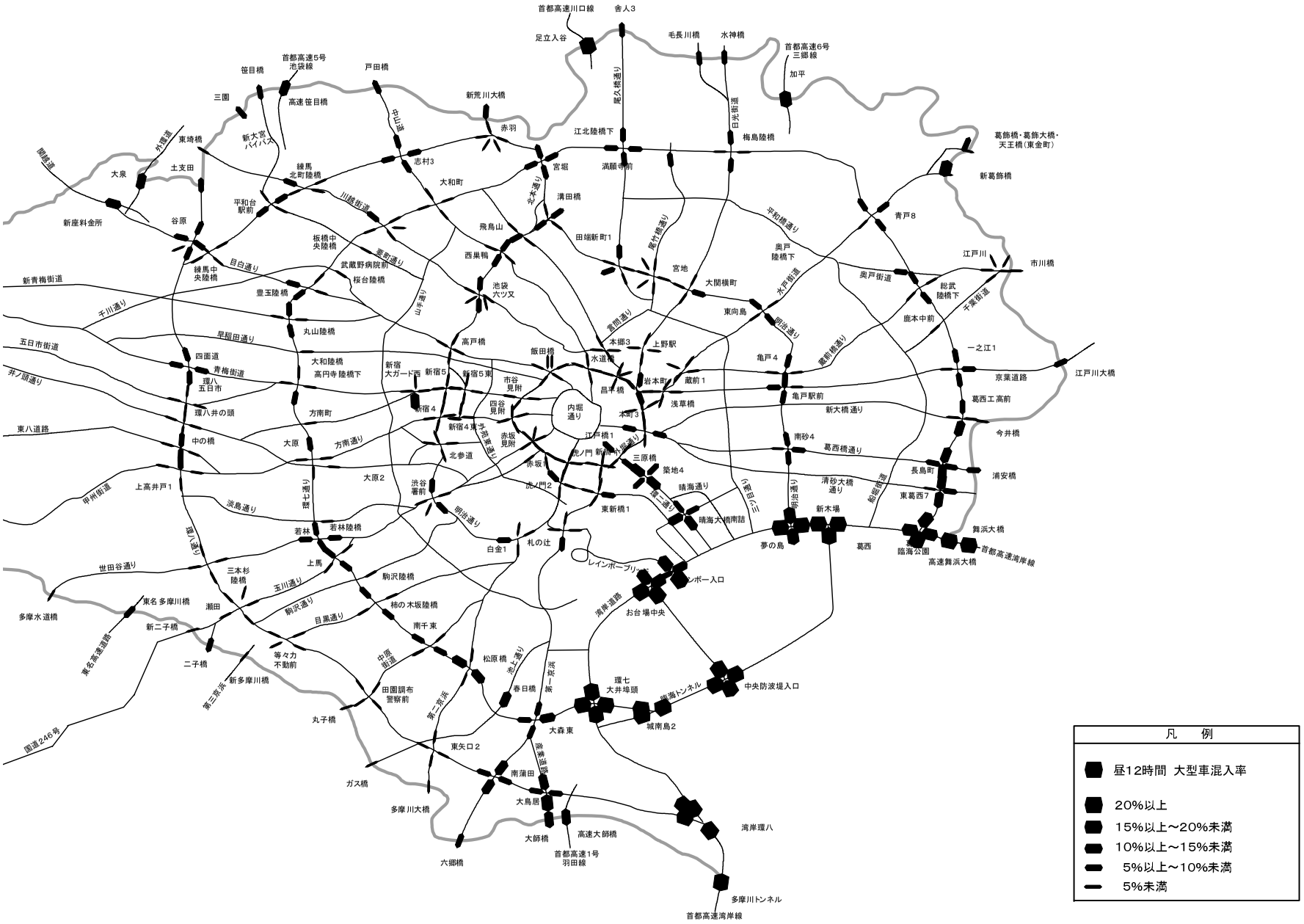

資料-3

道路別大型車混入率　（区部）

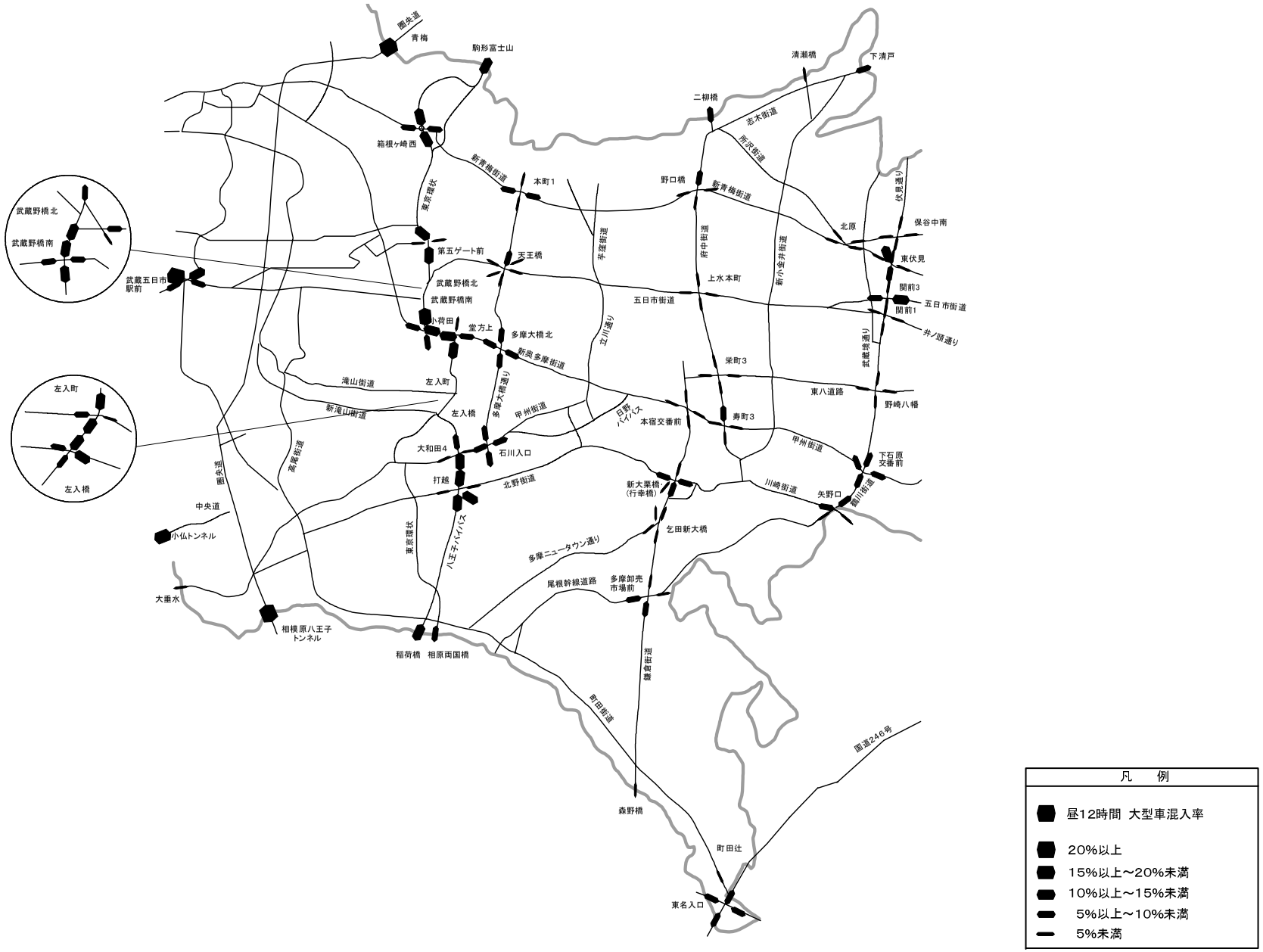

道路別大型車混入率　（多摩部）

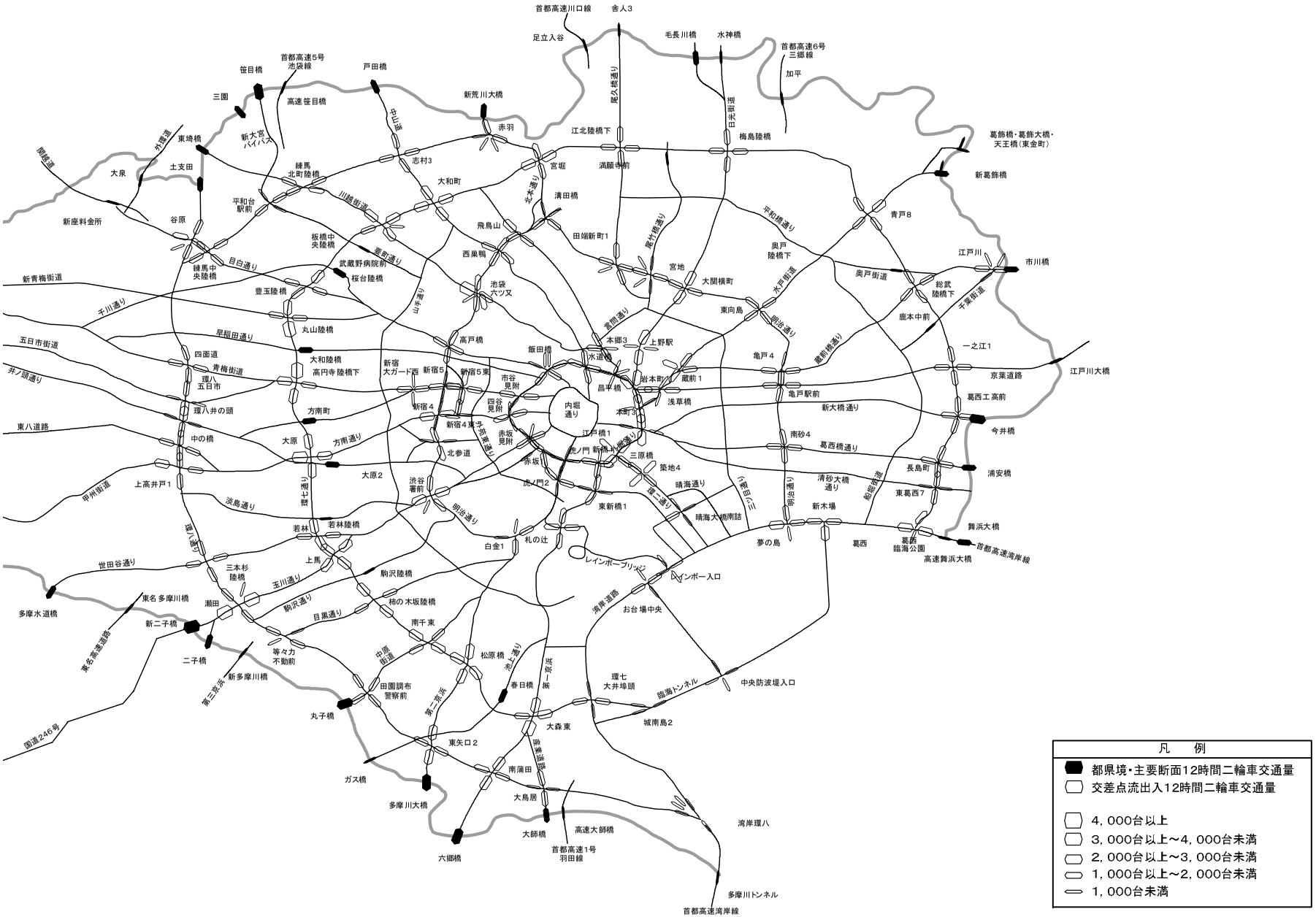
凡　例
都県境・主要断面12時間二輪車交通量
交差点流出入12時間二輪車交通量
4，000台以上
3，000台以上～4，000台未満
2，000台以上～3，000台未満
1，000台以上～2，000台未満
1，000台未満
首都高速川口線
舎人3
足立入谷
毛長川橋
水神橋
首都高速6号
三郷線
加平
首都高速5号
池袋線
笹目橋
戸田橋
三園
高速笹目橋
新荒川大橋
赤羽
新大宮
バイパス
東埼橋
土支田
大泉
関越道
外環道
練馬
北町陸橋
志村3
中山道
江北陸橋下
宮堀
満願寺前
梅島陸橋
日光街道
葛飾橋・葛飾大橋・
天王橋（東金町）
新葛飾橋
新座料金所
谷原
平和台
駅前
川越街道
大和町
北本通り
溝田橋
飛鳥山
田端新町1
墨竹街道
平和橋通り
青戸8
板橋中
央陸橋
要町通り
西巣鴨
宮地
奥戸
陸橋下
江戸川
市川橋
練馬中
央陸橋
目白通り
武蔵野病院前
桜台陸橋
池袋
六ツ又
大関横町
水戸街道
奥戸街道
総武
陸橋下
新青梅街道
豊玉陸橋
山手通り
東向島
明治通り
千葉街道
鹿本中前
千川通り
丸山陸橋
早稲田通り
高戸橋
飯田橋
春日通り
本郷3
上野駅
亀戸4
蔵前橋通り
一之江1
五日市街道
四面道
大和陸橋
新宿
大ガード西
新宿5
新宿5東
市谷
見附
水道橋
昌平橋
岩本町
蔵前1
京葉道路
江戸川大橋
青梅街道
環八
五日市
高円寺陸橋下
井ノ頭通り
四谷
見附
内堀
通り
浅草橋
亀戸駅前
葛西工高前
環八井の頭
方南町
新宿4
新宿4東
本町3
新大橋通り
今井橋
東八道路
中の橋
大原
方南通り
寺院通り
赤坂
見附
江戸橋1
南砂4
葛西橋通り
北参道
赤坂
虎ノ門
新橋
三原橋
築地4
長島町
浦安橋
甲州街道
上高井戸1
大原2
環七通り
渋谷
署前
虎ノ門2
晴海通り
環二通り
清砂大橋
通り
東葛西7
淡島通り
明治通り
東新橋1
晴海大橋南詰
新木場
舞浜大橋
環八通り
若林
若林陸橋
白金1
札の辺
夢の島
葛西
葛西
臨海公園
首都高速湾岸線
高速舞浜大橋
世田谷通り
三本杉
陸橋
上馬
レインボーブリッジ
レインボー入口
玉川通り
駒沢陸橋
多摩水道橋
東名 多摩川橋
瀬田
駒沢通り
柿の木坂陸橋
湾岸道路
お台場中央
目黒通り
新二子橋
南千東
東名高速道路
二子橋
等々力
不動前
中原
街道
松原橋
池上通り
新宿
新多摩川橋
第三京浜
田園調布
警察前
春日橋
環七
大井埠頭
臨海トンネル
中央防波堤入口
第二京浜
丸子橋
大森東
城南島2
国道246号
東矢口2
東急多摩川線
南蒲田
ガス橋
多摩川大橋
大鳥居
湾岸環八
大師橋
高速大師橋
首都高速1号
羽田線
六郷橋
多摩川トンネル
首都高速湾岸線

二輪車交通流図（区部）

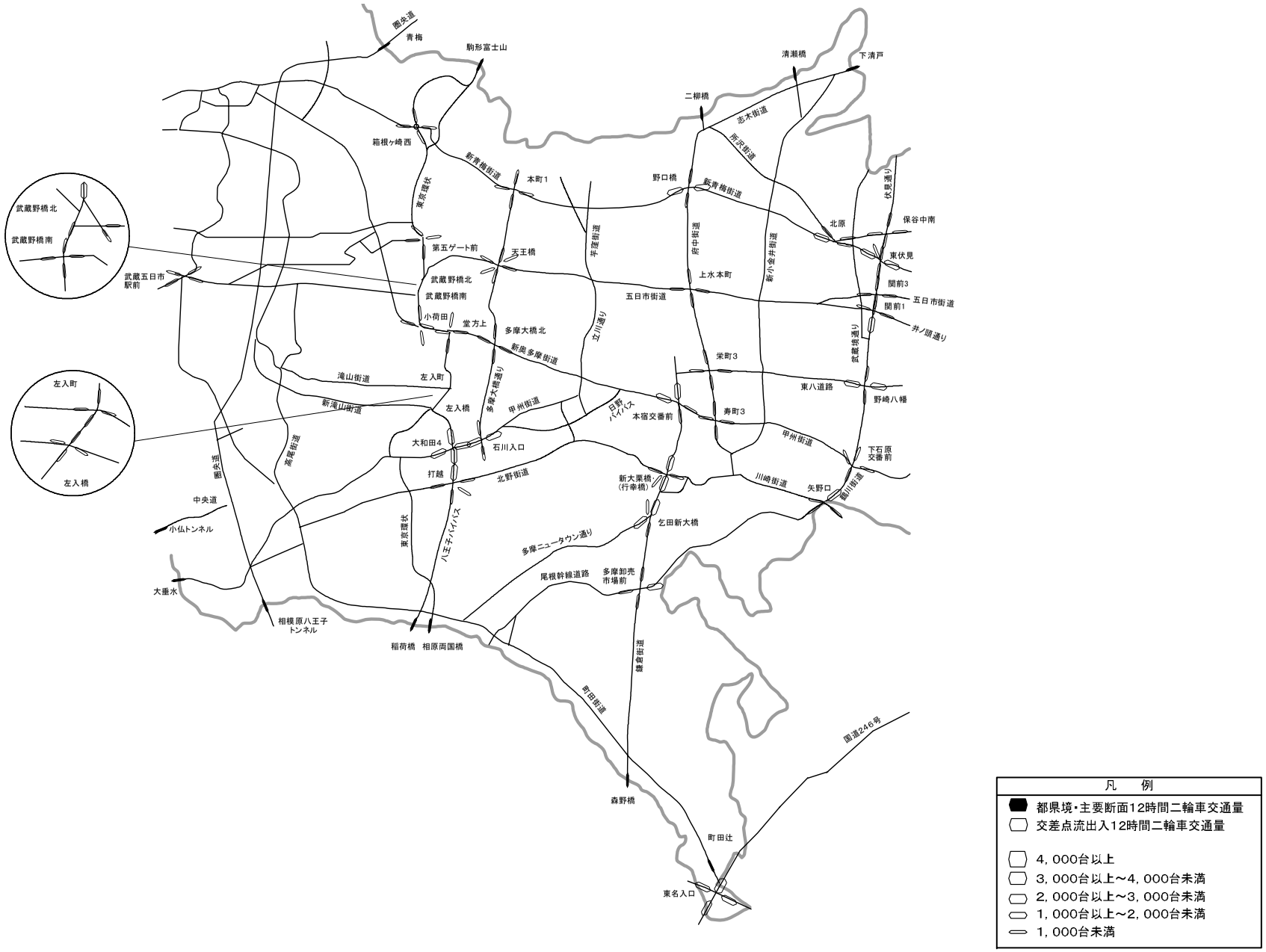

凡　例
都県境・主要断面12時間二輪車交通量
交差点流出入12時間二輪車交通量
4，000台以上
3，000台以上～4，000台未満
2，000台以上～3，000台未満
1，000台以上～2，000台未満
1，000台未満

二輪車交通流図（多摩部）

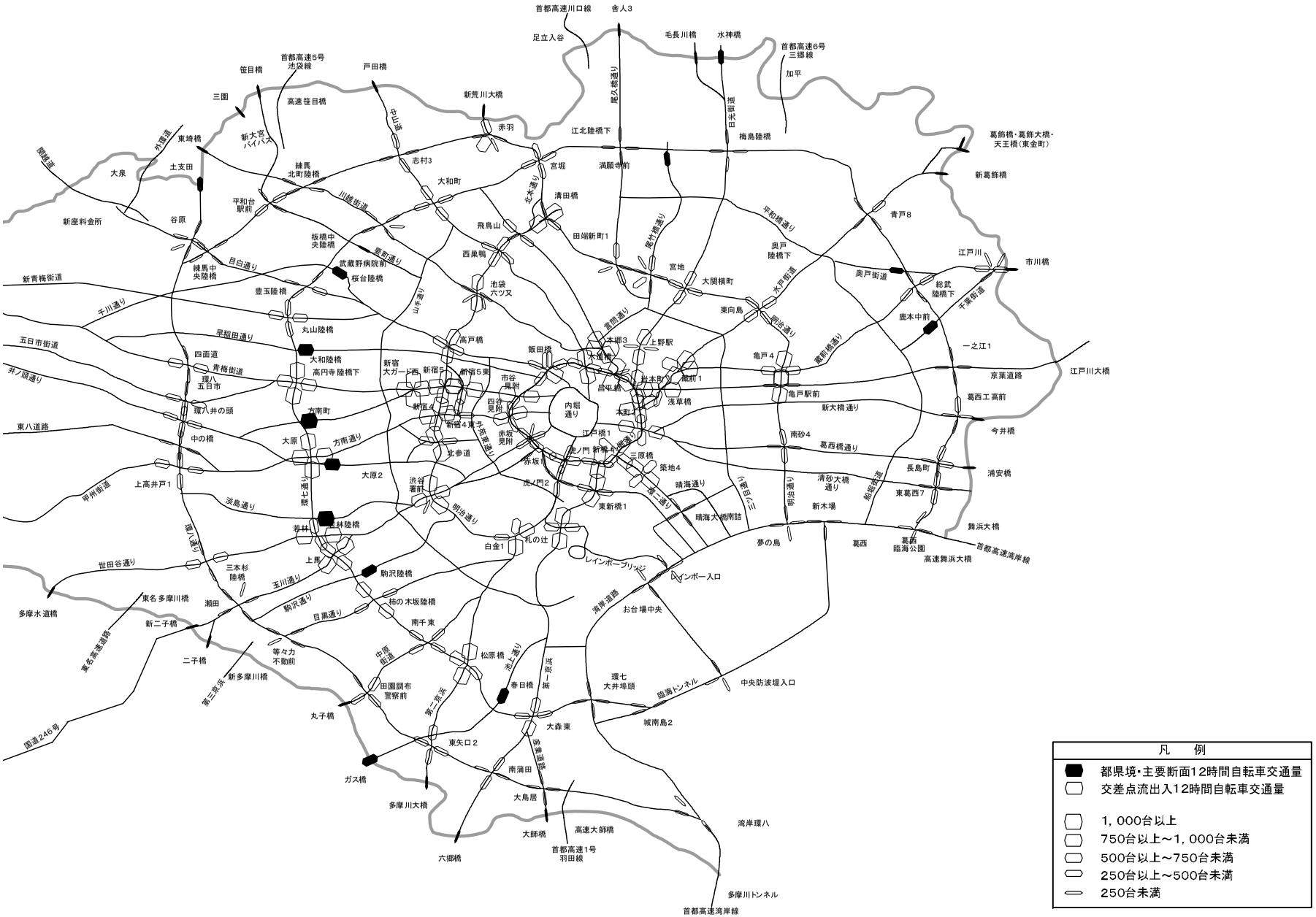
凡　例
都県境・主要断面12時間自転車交通量
交差点流出入12時間自転車交通量
1，000台以上
750台以上～1，000台未満
500台以上～750台未満
250台以上～500台未満
250台未満
首都高速川口線
舎人3
足立入谷
毛長川橋
水神橋
首都高速6号
三郷線
加平
首都高速5号
池袋線
笹目橋
戸田橋
三園
高速笹目橋
新荒川大橋
赤羽
江北陸橋下
梅島陸橋
葛飾橋・葛飾大橋・
天王橋（東金町）
新葛飾橋
東埼橋
土支田
大泉
新大宮
バイパス
練馬
北町陸橋
志村3
大和町
宮堀
満願寺前
溝田橋
平和台
駅前
谷原
新座料金所
飛鳥山
田端新町1
西巣鴨
板橋中
央陸橋
武蔵野病院前
桜台陸橋
練馬中
央陸橋
豊玉陸橋
池袋
六ツ又
宮地
大関横町
東向島
奥戸
陸橋下
青戸8
江戸川
市川橋
奥戸街道
総武
陸橋下
鹿本中前
一之江1
江戸川大橋
京葉道路
亀戸4
亀戸駅前
葛西工高前
新大橋通り
今井橋
浦安橋
長島町
東葛西7
舞浜大橋
首都高速湾岸線
高速舞浜大橋
葛西
臨海公園
夢の島
新木場
清砂大橋
通り
南砂4
葛西橋通り
築地4
三原橋
晴海通り
晴海大橋南詰
東新橋1
新橋
虎ノ門
赤坂
赤坂
見附
北参道
四谷
見附
市谷
見附
新宿4
新宿4東
新宿
新宿5東
新宿
大ガード西
高戸橋
飯田橋
上野駅
本郷3
木場橋
岩本町
蔵前1
浅草橋
本町
内堀
通り
昌平橋
江戸橋1
虎ノ門2
渋谷
署前
明治通り
新新宿
新新宿
新新宿

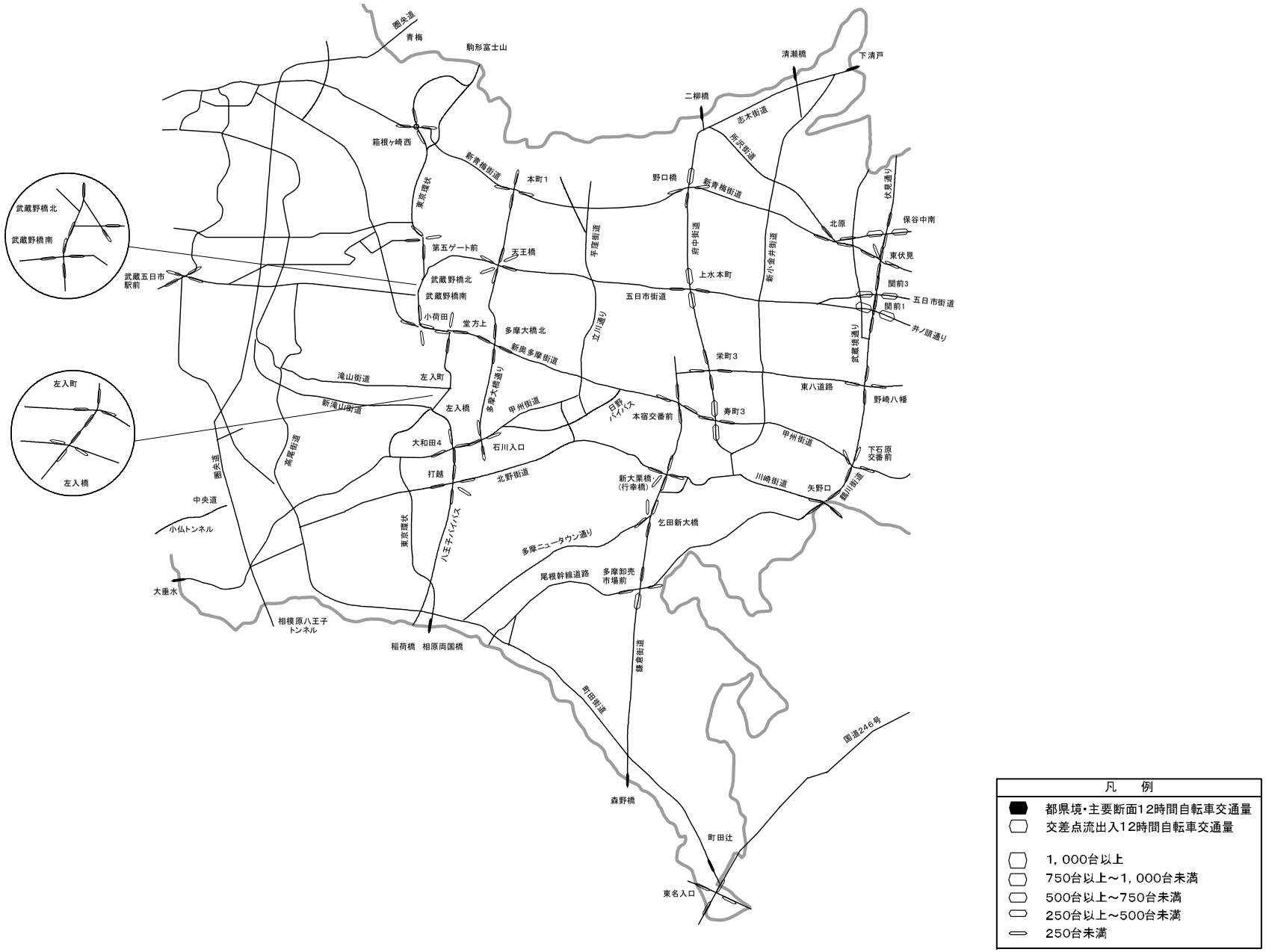

凡　例

- 都県境・主要断面12時間自転車交通量
- 交差点流出入12時間自転車交通量
- 1，000台以上
- 750台以上～1，000台未満
- 500台以上～750台未満
- 250台以上～500台未満
- 250台未満

車道自転車交通流図　（多摩部）

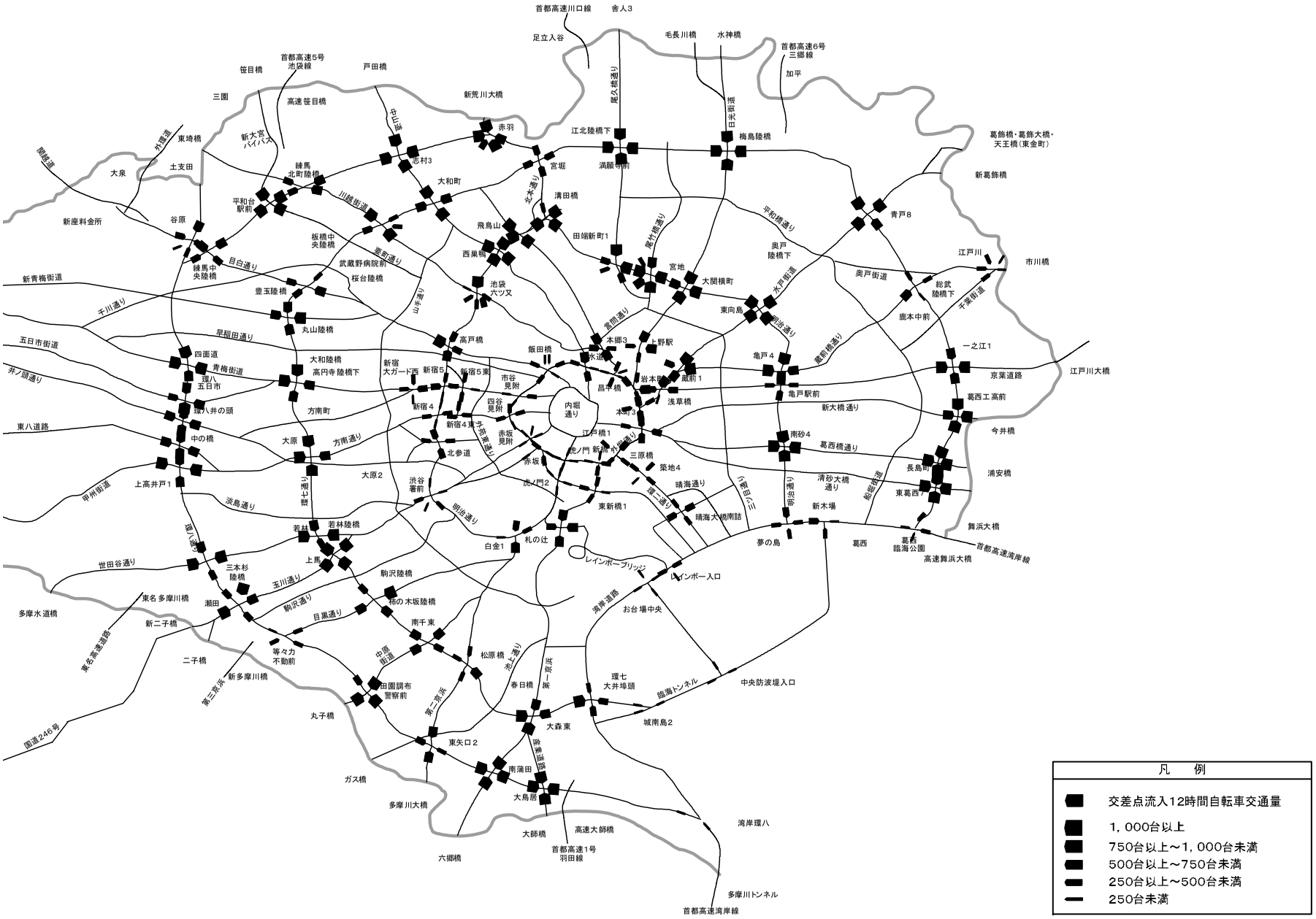

歩道自転車交通流図　（区部）

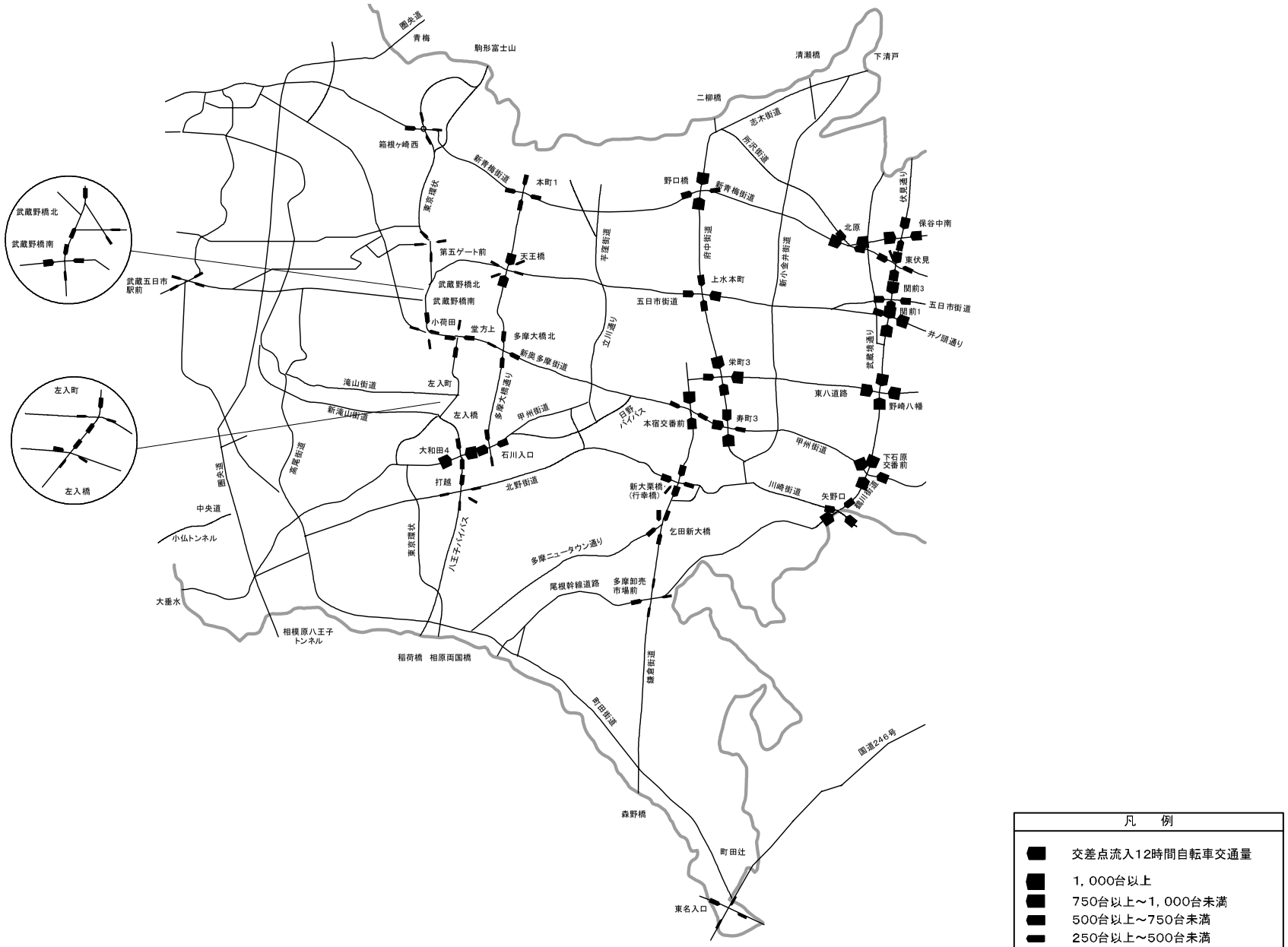

歩道自転車交通流図　（多摩部）

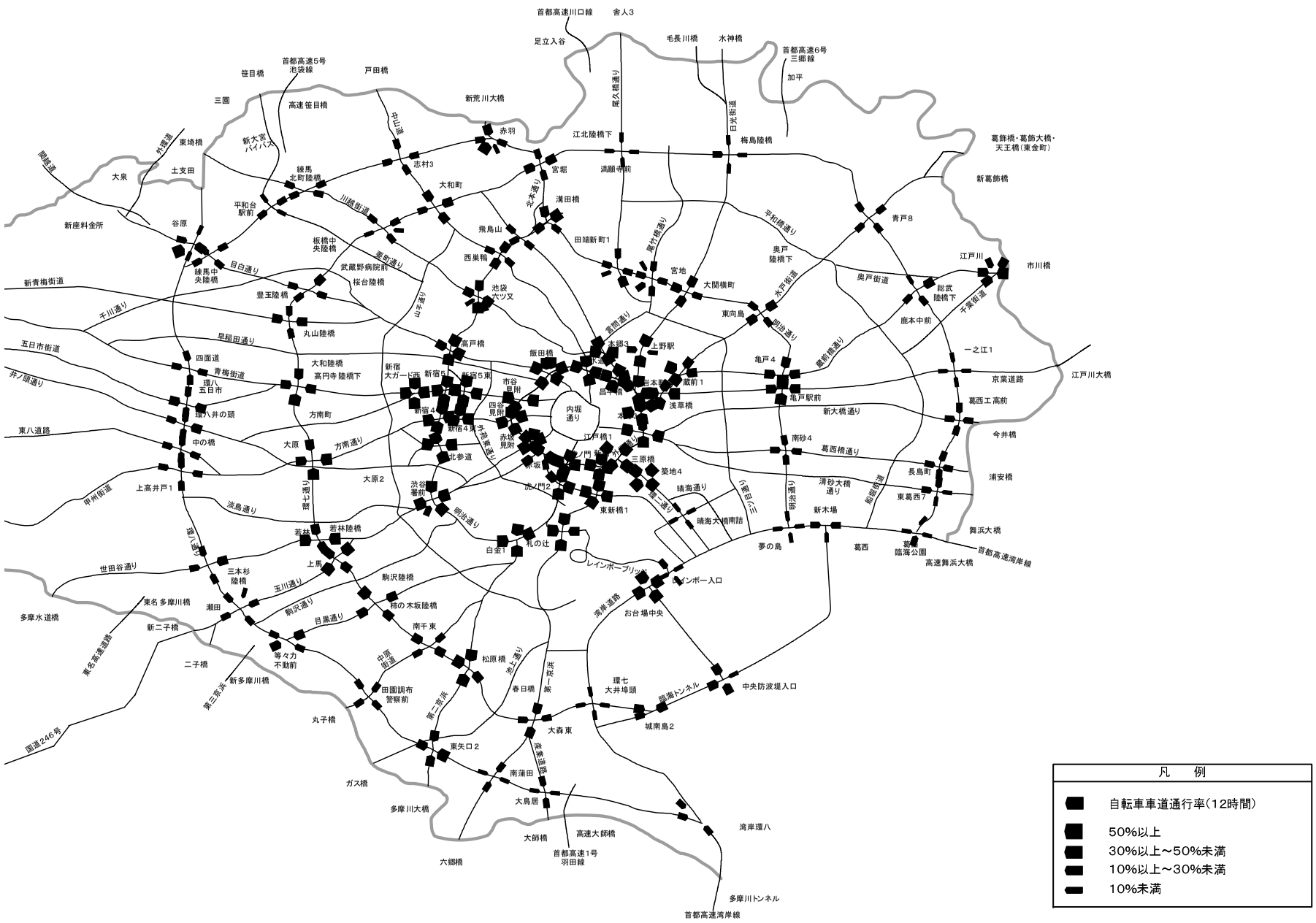

自 転 車 車 道 通 行 率 図　（ 区 部 ）

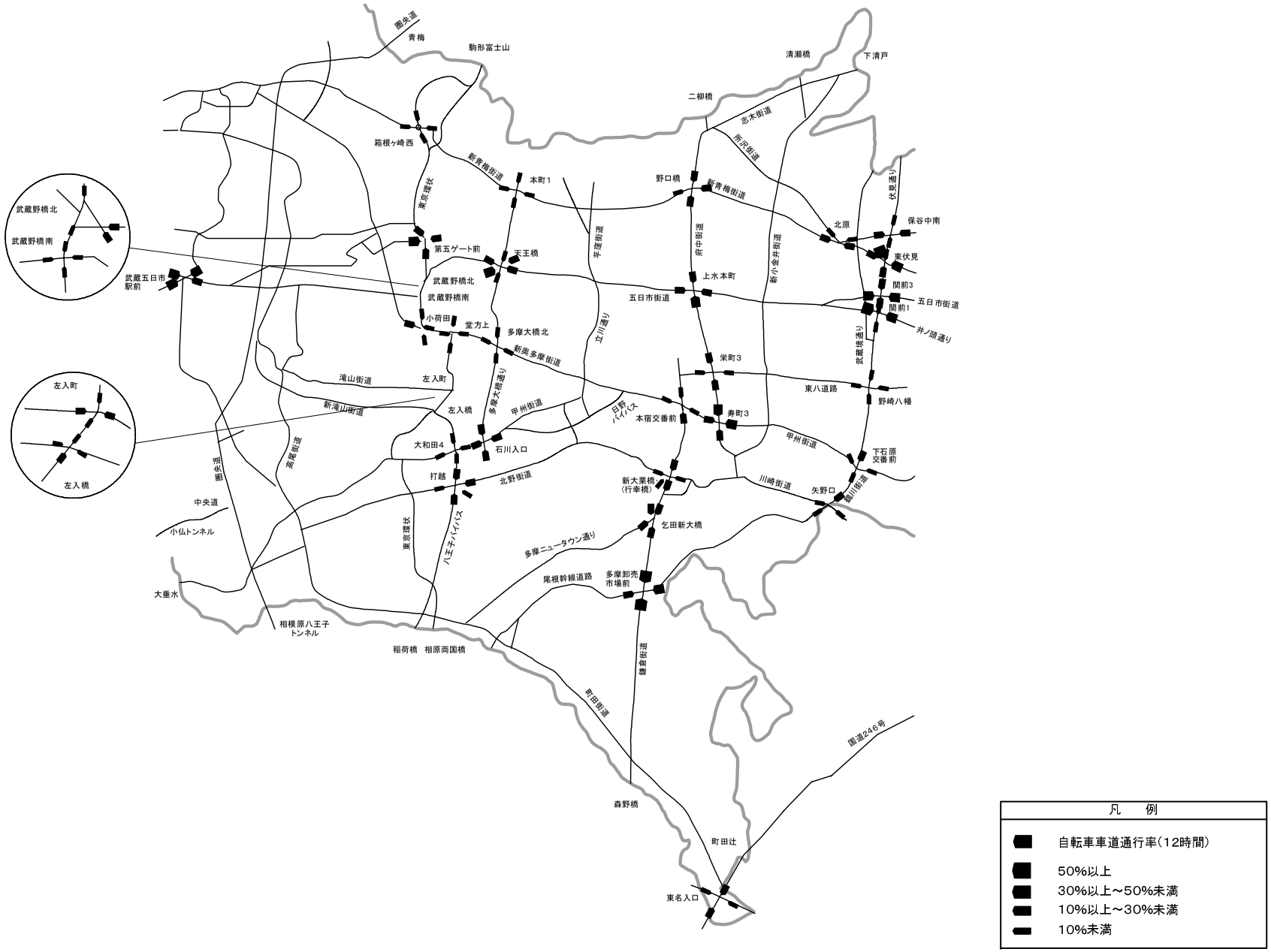

凡　例
自転車車道通行率（12時間）
50%以上
30%以上～50%未満
10%以上～30%未満
10%未満

自 転 車 車 道 通 行 率 図　（ 多 摩 部 ）

令和5年の主要交差点流入交通量

単位：台/12h

スクリーンライン名	調査地点	交差道路名	流入方向	令和5年							
				全車計	四輪車				四輪車計	二輪車	自転車
					大型乗用	大型貨物	普通乗用	普通貨物			
内堀通り	桜田門	桜田通り	国会下	26,114	314	369	18,670	5,867	25,220	894	670
			虎ノ門	8,289	96	83	6,271	1,627	8,077	212	238
			祝田橋	27,564	349	439	19,597	6,333	26,718	846	450
			流入計	61,967	759	891	44,538	13,827	60,015	1,952	1,358
	三宅坂	青山通り	半蔵門	16,802	262	396	10,845	4,649	16,152	650	626
			青山	13,545	63	193	8,898	3,942	13,096	449	213
			国会	3,155	174	120	2,071	674	3,039	116	67
			桜田門	14,367	231	190	9,051	4,375	13,847	520	426
			流入計	47,869	730	899	30,865	13,640	46,134	1,735	1,332
	半蔵門	新宿通り	九段坂上	9,814	88	176	6,338	2,835	9,437	377	440
			新宿	12,876	219	308	8,030	3,828	12,385	491	395
			三宅坂	15,682	271	276	9,862	4,645	15,054	628	255
			流入計	38,372	578	760	24,230	11,308	36,876	1,496	1,090
	九段下	靖国通り	飯田橋	8,722	65	116	5,587	2,591	8,359	363	621
			九段坂上	14,403	132	108	8,739	4,672	13,651	752	668
			竹橋	5,504	96	68	3,759	1,350	5,273	231	364
			神田	15,672	170	152	9,982	4,688	14,992	680	649
			流入計	44,301	463	444	28,067	13,301	42,275	2,026	2,302
	大手門	永代通り	竹橋	16,971	220	373	11,112	4,664	16,369	602	783
			坂下門	16,151	177	191	10,329	4,756	15,453	698	775
			大手町	8,759	122	82	5,925	2,391	8,520	239	284
			流入計	41,881	519	646	27,366	11,811	40,342	1,539	1,842
外苑東通り 言問通り 三ツ目通り	赤羽橋	桜田通り	霞ヶ関	7,156	123	245	4,639	1,861	6,868	288	636
			六本木	10,436	111	359	7,391	2,128	9,989	447	602
			札の辻	12,135	132	351	8,684	2,446	11,613	522	1,140
			芝公園	6,521	120	241	4,738	1,246	6,345	176	681
			御成門	7,194	112	94	5,028	1,689	6,923	271	312
			流入計	43,442	598	1,290	30,480	9,370	41,738	1,704	3,371
	青山1	青山通り	信濃町	14,794	143	136	10,093	3,774	14,146	648	964
			渋谷	17,721	128	235	11,802	4,854	17,019	702	948
			六本木	11,653	86	180	7,969	2,872	11,107	546	679
			赤坂見附	18,688	184	226	12,591	4,967	17,968	720	817
			流入計	62,856	541	777	42,455	16,467	60,240	2,616	3,408
	四谷3	新宿通り	靖国通り	7,313	55	31	4,617	2,176	6,879	434	969
			新宿	19,809	225	419	11,696	6,242	18,582	1,227	1,971
			信濃町	11,216	96	139	7,302	3,188	10,725	491	1,054
			外堀通り	18,577	157	308	11,457	5,688	17,610	967	1,282
			流入計	56,915	533	897	35,072	17,294	53,796	3,119	5,276
	合羽坂	靖国通り	早稲田	9,762	168	65	5,863	3,014	9,110	652	1,546
			新宿	11,345	127	84	6,493	3,839	10,543	802	795
			新宿通り	9,208	50	37	5,525	3,053	8,665	543	955
			市ヶ谷	12,820	78	117	7,748	4,106	12,049	771	550
			流入計	43,135	423	303	25,629	14,012	40,367	2,768	3,846

単位：台/12h

スクリーンライン名	調査地点	交差道路名	流入方向	令和5年							
				全車計	四輪車				四輪車計	二輪車	自転車
					大型乗用	大型貨物	普通乗用	普通貨物			
外苑東通り 言問通り 三ツ目通り	江戸川橋	目白通り	護国寺	11,742	245	119	6,370	4,331	11,065	677	1,177
			早稲田	12,101	216	187	6,388	4,583	11,374	727	1,118
			矢来町	5,509	89	54	3,079	1,928	5,150	359	605
			飯田橋	12,222	175	252	6,342	4,697	11,466	756	867
			流入計	41,574	725	612	22,179	15,539	39,055	2,519	3,767
	小石川5	春日通り	大塚駅	8,530	128	173	4,548	3,090	7,939	591	1,412
			小日向	665	2	3	342	227	574	91	156
			本郷	8,881	158	145	5,022	2,991	8,316	565	1,174
			植物園前	1,302	2	4	812	425	1,243	59	484
			流入計	19,378	290	325	10,724	6,733	18,072	1,306	3,226
	鶯谷駅前	尾久橋通り	明治通り	8,726	107	253	5,160	2,762	8,282	444	1,118
			根津	6,748	64	132	3,962	2,215	6,373	375	593
			鶯谷駅	452	1	5	231	139	376	76	174
			入谷	9,992	116	474	5,394	3,435	9,419	573	1,118
			流入計	25,918	288	864	14,747	8,551	24,450	1,468	3,003
	入谷	昭和通り	千住新橋	19,543	106	823	11,261	6,124	18,314	1,229	2,815
			根津	10,912	104	174	6,232	3,823	10,333	579	1,128
			秋葉原	19,124	103	903	9,869	7,154	18,029	1,095	361
			元浅草	109	1	1	56	41	99	10	601
			言問橋	9,151	192	97	5,482	2,997	8,768	383	1,250
			流入計	58,839	506	1,998	32,900	20,139	55,543	3,296	6,155
	言問橋西詰	水戸街道	南千住	3,532	107	63	2,045	1,121	3,336	196	834
			入谷	7,049	169	110	4,154	2,221	6,654	395	828
			駒形	8,506	274	280	5,081	2,448	8,083	423	602
			言問橋	10,615	80	202	5,899	3,800	9,981	634	1,351
			今戸	5,019	289	88	2,851	1,507	4,735	284	1,026
			流入計	34,721	919	743	20,030	11,097	32,789	1,932	4,641
	石原3	蔵前橋通り	東向島	8,874	116	325	4,132	3,642	8,215	659	870
			蔵前橋	10,498	135	145	5,420	4,143	9,843	655	724
			京葉道路	10,026	111	512	4,571	4,052	9,246	780	993
			平井大橋	10,810	142	203	5,844	3,801	9,990	820	1,162
			流入計	40,208	504	1,185	19,967	15,638	37,294	2,914	3,749
	緑3	京葉道路	蔵前橋通り	8,825	115	287	4,149	3,546	8,097	728	604
			両国橋	12,343	109	299	6,432	4,771	11,611	732	886
			葛西橋通り	8,373	115	328	3,993	3,263	7,699	674	456
			小松川橋	12,817	98	287	7,816	3,857	12,058	759	1,375
			流入計	42,358	437	1,201	22,390	15,437	39,465	2,893	3,321
	木場公園前	葛西橋通り	京葉道路	9,053	179	363	4,399	3,585	8,526	527	1,350
			永代橋	7,734	101	211	4,178	2,712	7,202	532	816
			辰巳	8,912	151	548	4,254	3,369	8,322	590	1,082
			葛西橋	9,780	96	183	5,493	3,309	9,081	699	1,194
			流入計	35,479	527	1,305	18,324	12,975	33,131	2,348	4,442

令和5年の主要交差点流入交通量

単位：台/12h

スクリーンライン名	調査地点	交差道路名	流入方向	令和5年 全車計	四輪車 大型乗用	四輪車 大型貨物	四輪車 普通乗用	四輪車 普通貨物	四輪車計	二輪車	自転車
外苑東通り 言問通り 三ツ目通り	辰巳	湾岸道路	枝川	7,824	127	717	2,986	3,652	7,482	342	194
			台場	17,482	221	2,807	7,353	6,187	16,568	914	218
			辰巳3	7,512	130	815	2,747	3,492	7,184	328	150
			千葉	18,400	152	3,214	7,626	6,416	17,408	992	228
			流入計	51,218	630	7,553	20,712	19,747	48,642	2,576	790
山手通り 平和橋通り 船堀街道	北品川2	第一京浜	八つ山	13,534	257	458	7,615	4,415	12,745	789	739
			大崎	9,944	238	398	4,869	3,891	9,396	548	860
			大森	16,019	196	358	8,210	6,382	15,146	873	1,294
			新東海橋	7,684	181	378	3,735	2,959	7,253	431	979
			流入計	47,181	872	1,592	24,429	17,647	44,540	2,641	3,872
	西五反田1	第二京浜	五反田	11,507	249	160	6,627	3,770	10,806	701	717
			下目黒	12,186	204	389	6,691	4,147	11,431	755	967
			中原口	12,140	108	145	6,841	4,134	11,228	912	1,165
			大崎駅	10,928	168	398	5,467	4,227	10,260	668	1,033
			流入計	46,761	729	1,092	25,626	16,278	43,725	3,036	3,882
	大鳥神社	目黒通り	大橋	13,472	242	184	7,120	4,911	12,457	1,015	1,638
			柿の木坂陸橋	17,119	494	172	11,084	4,588	16,338	781	2,016
			品川	12,030	165	218	6,173	4,451	11,007	1,023	1,350
			目黒駅	10,920	463	118	6,835	2,981	10,397	523	878
			流入計	53,541	1,364	692	31,212	16,931	50,199	3,342	5,882
	大橋 （大坂橋）	玉川通り	初台	13,269	112	492	7,850	4,082	12,536	733	936
			瀬田	24,427	737	456	14,892	6,497	22,582	1,845	2,139
			目黒	15,774	339	494	9,116	5,012	14,961	813	998
			渋谷駅	20,717	948	294	12,508	5,776	19,526	1,191	1,074
			流入計	74,187	2,136	1,736	44,366	21,367	69,605	4,582	5,147
	初台	甲州街道	新宿	20,511	622	231	11,625	6,825	19,303	1,208	1,298
			中野	13,808	291	212	7,826	4,673	13,002	806	1,129
			八王子	19,493	469	254	11,897	5,369	17,989	1,504	2,339
			目黒	14,002	548	295	7,945	4,555	13,343	659	1,173
			流入計	67,814	1,930	992	39,293	21,422	63,637	4,177	5,939
	富ヶ谷	井ノ頭通り	板橋	12,427	333	149	6,931	4,028	11,441	986	1,315
			大原	7,503	40	56	4,695	2,047	6,838	665	1,212
			大崎	14,435	230	219	8,111	4,948	13,508	927	1,401
			赤坂	9,314	291	89	5,357	3,043	8,780	534	667
			流入計	43,679	894	513	25,094	14,066	40,567	3,112	4,595
	中野坂上	青梅街道	板橋	13,757	229	212	7,072	5,403	12,916	841	1,646
			杉並	14,051	252	216	7,743	4,733	12,944	1,107	2,166
			大橋	12,641	165	245	6,658	4,750	11,818	823	1,453
			新宿	13,448	188	185	7,661	4,543	12,577	871	1,456
			流入計	53,897	834	858	29,134	19,429	50,255	3,642	6,721
	上落合2	早稲田通り	板橋	12,749	108	211	6,389	4,943	11,651	1,098	1,712
			上井草	6,458	76	28	3,454	2,222	5,780	678	1,237
			大崎	12,157	120	160	6,241	4,882	11,403	754	1,587
			飯田橋	5,560	83	61	2,730	2,167	5,041	519	1,102
			流入計	36,924	387	460	18,814	14,214	33,875	3,049	5,638

単位：台/12h

スクリーンライン名	調査地点	交差道路名	流入方向	令和5年 全車計	四輪車 大型乗用	四輪車 大型貨物	四輪車 普通乗用	四輪車 普通貨物	四輪車計	二輪車	自転車
山手通り 平和橋通り 船堀街道	中落合2	新目白通り	熊野町	10,441	43	171	5,498	3,934	9,646	795	1,343
			南長崎	14,325	152	249	7,873	4,985	13,259	1,066	1,359
			青梅街道	12,390	125	315	6,728	4,470	11,638	752	1,208
			早稲田	12,668	114	261	6,085	5,405	11,865	803	582
			流入計	49,824	434	996	26,184	18,794	46,408	3,416	4,492
	要町1	要町通り	熊野町	10,951	190	217	5,984	3,787	10,178	773	1,523
			南長崎	7,785	225	106	4,524	2,546	7,401	384	1,515
			中野坂上	12,573	238	220	6,658	4,855	11,971	602	1,196
			池袋	4,415	399	38	2,539	1,174	4,150	265	1,138
			流入計	35,724	1,052	581	19,705	12,362	33,700	2,024	5,372
	熊野町	川越街道	志村	13,153	118	137	7,169	4,850	12,274	879	1,022
			成増	15,237	126	308	8,402	5,351	14,187	1,050	1,897
			東中野	10,321	175	148	5,437	3,854	9,614	707	1,361
			池袋	17,016	138	330	9,225	6,252	15,945	1,071	1,935
			流入計	55,727	557	923	30,233	20,307	52,020	3,707	6,215
	仲宿	中山道	大和町	20,517	168	547	10,343	7,764	18,822	1,695	1,686
			大山	2,188	8	25	1,276	722	2,031	157	944
			熊野町	8,965	93	200	4,501	3,568	8,362	603	1,094
			西巣鴨	9,926	29	215	5,243	3,698	9,185	741	1,380
			流入計	41,596	298	987	21,363	15,752	38,400	3,196	5,104
	扇大橋北詰	尾久橋通り	環七通り	13,753	140	446	7,350	5,078	13,014	739	209
			鹿浜橋	8,412	32	273	4,086	3,651	8,042	370	286
			西日暮里	13,912	79	465	7,126	5,600	13,270	642	1,327
			千住新橋	11,263	101	283	5,549	4,858	10,791	472	201
			流入計	47,340	352	1,467	24,111	19,187	45,117	2,223	2,023
	千住新橋北	日光街道	環七通り	21,233	248	821	12,113	6,626	19,808	1,425	1,864
			扇大橋	8,732	48	231	4,489	3,530	8,298	434	888
			入谷	19,856	254	1,217	10,667	6,565	18,703	1,153	1,986
			小菅	11,348	37	262	5,818	4,655	10,772	576	1,960
			流入計	61,169	587	2,531	33,087	21,376	57,581	3,588	6,698
	本田広小路	水戸街道	堀切	6,783	125	161	3,545	2,387	6,218	565	2,136
			向島	18,064	210	652	9,415	6,837	17,114	950	1,695
			新小岩	4,452	106	116	2,146	1,585	3,953	499	2,731
			金町	21,345	191	998	11,300	7,785	20,274	1,071	1,878
			流入計	50,644	632	1,927	26,406	18,594	47,559	3,085	8,440
	たつみ橋	蔵前橋通り	堀切	4,828	210	134	2,743	1,397	4,484	344	3,057
			平井大橋	14,652	50	475	7,799	5,413	13,737	915	1,745
			新小岩	5,639	316	123	2,999	1,799	5,237	402	1,632
			小岩	14,543	257	342	8,565	4,420	13,584	959	2,469
			流入計	39,662	833	1,074	22,106	13,029	37,042	2,620	8,903
	東小松川	京葉道路	新小岩	7,795	270	210	4,538	2,404	7,422	373	1,742
			亀戸	14,751	274	730	7,237	5,860	14,101	650	1,216
			船堀	6,105	369	168	3,225	1,998	5,760	345	1,611
			千葉	14,046	39	829	7,442	4,978	13,288	758	1,829
			流入計	42,697	952	1,937	22,442	15,240	40,571	2,126	6,398

令和5年の主要交差点流入交通量

単位：台/12h

スクリーンライン名	調査地点	交差道路名	流入方向	令和5年 全車計	四輪車 大型乗用	四輪車 大型貨物	四輪車 普通乗用	四輪車 普通貨物	四輪車計	二輪車	自転車
山手通り 平和橋通り 船堀街道	葛西橋東詰 (行船公園前)	葛西橋通り	小松川	5,824	248	179	3,280	1,695	5,402	422	1,872
			葛西橋	9,880	187	488	5,406	3,025	9,106	774	1,509
			湾岸道路	4,765	213	132	2,754	1,448	4,547	218	1,899
			浦安	9,850	230	467	5,645	2,697	9,039	811	1,761
			流入計	30,319	878	1,266	17,085	8,865	28,094	2,225	7,041
	葛西	湾岸道路	葛西橋通り	2,326	38	176	1,205	791	2,210	116	111
			辰巳	20,934	221	4,039	8,364	7,165	19,789	1,145	412
			浦安	26,471	433	5,174	11,310	8,180	25,097	1,374	271
			流入計	49,731	692	9,389	20,879	16,136	47,096	2,635	794
環七通り	環七大井 埠頭	湾岸道路	八潮	11,651	91	2,628	4,001	4,599	11,319	332	307
			平和島	19,451	521	3,982	6,397	7,577	18,477	974	1,142
			羽田	9,723	142	2,737	2,942	3,731	9,552	171	673
			大井埠頭	13,472	226	4,100	3,807	4,615	12,748	724	619
			流入計	54,297	980	13,447	17,147	20,522	52,096	2,201	2,741
	大森東	第一京浜	品川	20,582	497	1,011	9,642	7,891	19,041	1,541	1,202
			馬込	12,159	103	883	5,473	4,871	11,330	829	1,622
			横浜	30,395	304	2,205	14,377	11,550	28,436	1,959	1,775
			平和島	15,676	272	1,800	6,437	6,185	14,694	982	666
			流入計	78,812	1,176	5,899	35,929	30,497	73,501	5,311	5,265
	松原橋	第二京浜	五反田	19,353	181	189	9,619	8,239	18,228	1,125	864
			世田谷	14,627	171	828	6,473	6,168	13,640	987	957
			川崎	18,511	151	623	10,028	6,636	17,438	1,073	997
			平和島	14,426	195	1,294	6,164	5,943	13,596	830	1,014
			流入計	66,917	698	2,934	32,284	26,986	62,902	4,015	3,832
	南千束	中原街道	五反田	12,339	47	281	7,208	4,087	11,623	716	900
			大原	19,258	64	972	9,828	7,195	18,059	1,199	926
			丸子橋	14,721	44	310	9,382	4,146	13,882	839	1,184
			平和島	17,743	82	1,119	8,077	7,319	16,597	1,146	883
			流入計	64,061	237	2,682	34,495	22,747	60,161	3,900	3,893
	柿の木坂 陸橋	目黒通り	目黒	10,611	170	109	6,531	3,325	10,135	476	1,051
			大原	18,366	114	789	9,156	7,199	17,258	1,108	870
			等々力	14,488	194	189	9,007	4,664	14,054	434	1,235
			平和島	19,345	141	971	9,663	7,307	18,082	1,263	914
			流入計	62,810	619	2,058	34,357	22,495	59,529	3,281	4,070
	上馬	玉川通り	渋谷	12,825	267	279	7,111	4,161	11,818	1,007	1,490
			大原	20,973	97	939	10,290	8,188	19,514	1,459	1,091
			二子玉川	14,577	211	432	8,122	4,565	13,330	1,247	1,766
			平和島	20,519	166	1,186	10,213	7,618	19,183	1,336	1,200
			流入計	68,894	741	2,836	35,736	24,532	63,845	5,049	5,547
	若林	世田谷通り	大原	20,124	124	791	10,485	7,425	18,825	1,299	976
			成城	7,566	272	66	4,378	2,155	6,871	695	2,358
			平和島	18,775	164	882	9,355	7,094	17,495	1,280	620
			渋谷	6,261	239	52	3,419	1,937	5,647	614	1,716
			流入計	52,726	799	1,791	27,637	18,611	48,838	3,888	5,670

単位：台/12h

スクリーンライン名	調査地点	交差道路名	流入方向	令和5年 全車計	四輪車 大型乗用	四輪車 大型貨物	四輪車 普通乗用	四輪車 普通貨物	四輪車計	二輪車	自転車
環七通り	大原	甲州街道	高円寺	21,023	138	865	11,159	7,534	19,696	1,327	1,828
			八王子	25,873	190	622	14,791	8,541	24,144	1,729	1,851
			平和島	20,544	142	977	10,041	8,381	19,541	1,003	1,123
			新宿	19,989	275	468	10,750	7,348	18,841	1,148	1,312
			流入計	87,429	745	2,932	46,741	31,804	82,222	5,207	6,114
	高円寺 陸橋下	青梅街道	板橋	20,070	125	654	10,127	7,819	18,725	1,345	2,014
			荻窪	14,475	183	183	8,661	4,514	13,541	934	1,797
			大原	22,330	210	915	10,435	9,490	21,050	1,280	1,408
			中野	10,295	181	162	5,492	3,670	9,505	790	1,443
			流入計	67,170	699	1,914	34,715	25,493	62,821	4,349	6,662
	丸山陸橋	新青梅街道	練馬	17,424	183	827	7,957	7,098	16,065	1,359	964
			田無	8,863	69	112	4,594	3,306	8,081	782	1,210
			高円寺	22,984	257	818	10,147	10,366	21,588	1,396	1,086
			目白	6,308	54	58	3,060	2,531	5,703	605	1,161
			流入計	55,579	563	1,815	25,758	23,301	51,437	4,142	4,421
	豊玉陸橋	目白通り	板橋	18,237	132	567	8,822	7,686	17,207	1,030	433
			谷原	13,649	163	518	7,347	4,902	12,930	719	626
			高円寺	16,405	117	1,065	7,441	6,945	15,568	837	522
			目白	12,096	152	237	6,068	4,971	11,428	668	870
			流入計	60,387	564	2,387	29,678	24,504	57,133	3,254	2,451
	板橋中央 陸橋	川越街道	十条	16,222	139	480	7,725	6,931	15,275	947	510
			成増	16,337	82	525	9,112	5,416	15,135	1,202	1,971
			高円寺	17,277	153	687	7,801	7,745	16,386	891	828
			池袋	13,919	104	420	7,061	5,442	13,027	892	1,525
			下頭橋	189	0	6	107	62	175	14	314
			流入計	63,944	478	2,118	31,806	25,596	59,998	3,946	5,148
	大和町	中山道	志村	19,623	205	647	10,845	6,788	18,485	1,138	1,705
			高円寺	20,416	217	609	9,980	8,428	19,234	1,182	1,230
			巣鴨	17,174	204	374	8,738	6,780	16,096	1,078	1,550
			十条	18,074	165	555	8,740	7,507	16,967	1,107	1,207
			流入計	75,287	791	2,185	38,303	29,503	70,782	4,505	5,692
	宮堀	北本通り	赤羽	14,266	215	512	6,987	5,761	13,475	791	1,010
			板橋	19,391	274	897	9,229	8,039	18,439	952	698
			王子	15,859	307	624	7,781	6,328	15,040	819	827
			西新井	19,302	271	774	9,435	7,740	18,220	1,082	727
			流入計	68,818	1,067	2,807	33,432	27,868	65,174	3,644	3,262
	江北陸橋下	尾久橋通り	鳩ヶ谷	11,484	72	534	6,201	4,068	10,875	609	1,411
			鹿浜橋	17,380	284	892	8,612	6,720	16,508	872	893
			扇大橋	11,256	115	683	5,378	4,607	10,783	473	1,392
			加平	17,291	303	827	8,458	6,783	16,371	920	995
			流入計	57,411	774	2,936	28,649	22,178	54,537	2,874	4,691

令和5年の主要交差点流入交通量

単位：台/12h

スクリーンライン名	調査地点	交差道路名	流入方向	令和5年 全車計	四輪車 大型乗用	四輪車 大型貨物	四輪車 普通乗用	四輪車 普通貨物	四輪車計	二輪車	自転車
環七通り	梅島陸橋	日光街道	草加	15,838	144	742	8,658	5,463	15,007	831	2,584
			板橋	16,772	109	831	8,035	6,855	15,830	942	1,230
			千住	15,552	169	721	8,161	5,669	14,720	832	2,575
			亀有	17,332	92	753	8,685	6,817	16,347	985	2,068
			流入計	65,494	514	3,047	33,539	24,804	61,904	3,590	8,457
	青戸8	水戸街道	亀有	15,717	206	850	7,984	5,957	14,997	720	1,081
			四つ木	14,971	119	446	7,984	5,627	14,176	795	1,427
			葛西	13,518	206	1,006	6,658	4,932	12,802	716	946
			松戸	17,604	194	819	9,964	5,654	16,631	973	1,675
			流入計	61,810	725	3,121	32,590	22,170	58,606	3,204	5,129
	総武陸橋下	蔵前橋通り	市川	10,081	23	108	6,016	3,167	9,314	767	542
			亀有	14,717	179	1,267	7,399	5,271	14,116	601	486
			蔵前橋	11,595	72	274	6,366	4,168	10,880	715	1,108
			一之江	16,401	185	1,445	7,764	6,361	15,755	646	102
			流入計	52,794	459	3,094	27,545	18,967	50,065	2,729	2,238
	一之江1	京葉道路	青戸八丁目	17,209	204	1,418	8,387	6,434	16,443	766	1,084
			東小松川	13,423	51	555	7,163	5,108	12,877	546	1,664
			葛西臨海公園	15,716	198	1,167	7,743	5,814	14,922	794	1,147
			篠崎	15,949	70	974	8,911	5,375	15,330	619	1,719
			流入計	62,297	523	4,114	32,204	22,731	59,572	2,725	5,614
	長島町	葛西橋通り	一之江	11,972	398	916	5,894	4,163	11,371	601	979
			葛西橋	8,704	305	371	4,721	2,688	8,085	619	1,041
			葛西臨海公園	9,541	680	955	4,347	3,090	9,072	469	1,343
			浦安橋	8,159	66	420	4,476	2,437	7,399	760	1,182
			流入計	38,376	1,449	2,662	19,438	12,378	35,927	2,449	4,545
	葛西臨海公園	湾岸道路（千葉）	一之江一丁目	12,113	329	1,590	5,549	4,179	11,647	466	212
			東雲	31,477	507	5,137	15,136	9,516	30,296	1,181	38
			葛西臨海公園	1,774	331	46	975	356	1,708	66	45
			浦安	26,298	426	4,056	13,086	7,681	25,249	1,049	214
			流入計	71,662	1,593	10,829	34,746	21,732	68,900	2,762	509
環八通り	湾岸環八	湾岸道路（神奈川）	産業道路	5,755	449	968	2,639	1,604	5,660	95	1
			構内道路	2,331	192	306	980	820	2,298	33	1
			浮島	5,457	313	1,869	2,163	1,088	5,433	24	0
			大井	6,687	176	2,371	2,079	1,934	6,560	127	0
			羽田空港	0	0	0	0	0	0	0	0
			流入計	20,230	1,130	5,514	7,861	5,446	19,951	279	2
	大鳥居	産業道路	品川	11,528	165	1,335	5,139	4,275	10,914	614	1,419
			蒲田	8,919	256	414	4,590	3,255	8,515	404	1,484
			大師	10,993	110	1,461	4,808	3,940	10,319	674	1,687
			羽田入口	9,272	182	714	4,895	3,171	8,962	310	1,104
			流入計	40,712	713	3,924	19,432	14,641	38,710	2,002	5,694

単位：台/12h

スクリーンライン名	調査地点	交差道路名	流入方向	令和5年 全車計	四輪車 大型乗用	四輪車 大型貨物	四輪車 普通乗用	四輪車 普通貨物	四輪車計	二輪車	自転車
環八通り	南蒲田	第一京浜	平和島	13,227	157	721	6,991	4,503	12,372	855	1,980
			矢口	9,852	163	386	5,095	3,496	9,140	712	3,235
			川崎	14,384	130	755	7,671	4,823	13,379	1,005	1,988
			大鳥居	10,352	236	251	5,586	3,562	9,635	717	2,382
			流入計	47,815	686	2,113	25,343	16,384	44,526	3,289	9,585
	東矢口2	第二京浜	五反田	15,775	183	456	8,434	5,873	14,946	829	963
			瀬田	12,110	73	442	6,571	4,353	11,439	671	705
			多摩川大橋	15,904	178	484	8,828	5,448	14,938	966	1,059
			羽田	13,398	100	457	7,278	4,738	12,573	825	543
			流入計	57,187	534	1,839	31,111	20,412	53,896	3,291	3,270
	田園調布警察前	中原街道	等々力不動前	12,754	29	385	7,489	4,232	12,135	619	805
			丸子橋	12,988	106	201	7,406	4,346	12,059	929	1,289
			蒲田	12,973	57	367	7,710	4,027	12,161	812	1,047
			南千束	12,320	119	254	6,932	4,192	11,497	823	1,774
			流入計	51,035	311	1,207	29,537	16,797	47,852	3,183	4,915
	等々力不動前	目黒通り	柿の木坂陸橋	10,933	114	207	6,502	3,758	10,581	352	417
			瀬田	22,227	95	516	13,553	7,551	21,715	512	317
			多摩堤通り	4,694	60	79	2,656	1,623	4,418	276	536
			蒲田	14,839	99	348	8,419	5,327	14,193	646	433
			流入計	52,693	368	1,150	31,130	18,259	50,907	1,786	1,703
	瀬田	玉川通り	用賀	1,735	6	37	1,126	437	1,606	129	1,169
			三本杉陸橋	22,497	112	923	13,066	7,791	21,892	605	838
			二子玉川	22,388	114	665	12,768	7,209	20,756	1,632	1,936
			蒲田	16,440	102	560	9,516	5,696	15,874	566	639
			渋谷	17,711	94	690	9,814	5,771	16,369	1,342	1,015
			流入計	80,771	428	2,875	46,290	26,904	76,497	4,274	5,597
	三本杉陸橋	世田谷通り	高井戸	20,867	114	959	11,815	7,383	20,271	596	860
			狛江	7,314	246	166	4,366	2,026	6,804	510	2,985
			蒲田	21,304	140	722	11,789	7,966	20,617	687	749
			三軒茶屋	5,811	176	52	3,499	1,707	5,434	377	1,417
			流入計	55,296	676	1,899	31,469	19,082	53,126	2,170	6,011
	上高井戸1	甲州街道	荻窪	21,651	222	958	11,677	8,061	20,918	733	1,095
			調布	15,867	158	460	8,457	5,733	14,808	1,059	2,147
			瀬田	20,547	78	843	11,387	7,610	19,918	629	807
			新宿	12,598	83	426	6,630	4,584	11,723	875	1,833
			流入計	70,663	541	2,687	38,151	25,988	67,367	3,296	5,882
	中の橋	環八通り	四面道	20,708	217	1,017	11,208	7,594	20,036	672	948
			久我山	17,019	102	520	10,148	5,596	16,366	653	923
			田園調布	16,697	157	770	8,763	6,464	16,154	543	1,293
			新宿	15,879	163	292	8,959	5,875	15,289	590	1,132
			流入計	70,303	639	2,599	39,078	25,529	67,845	2,458	4,296

令和5年の主要交差点流入交通量

単位：台/12h

スクリーンライン名	調査地点	交差道路名	流入方向	令和5年 全車計	四輪車 大型乗用	四輪車 大型貨物	四輪車 普通乗用	四輪車 普通貨物	四輪車計	二輪車	自転車
環八通り	環八井の頭	井ノ頭通り	荻窪	20,640	99	1,108	10,890	7,770	19,867	773	1,070
			吉祥寺	8,774	46	27	5,471	2,716	8,260	514	1,086
			瀬田	19,464	107	941	9,867	7,877	18,792	672	930
			永福町	7,641	55	44	4,088	3,023	7,210	431	1,105
			流入計	56,519	307	2,120	30,316	21,386	54,129	2,390	4,191
	環八五日市	五日市街道	荻窪	18,837	70	1,075	10,038	6,979	18,162	675	916
			吉祥寺	3,925	82	19	2,118	1,428	3,647	278	751
			瀬田	21,300	104	965	10,852	8,565	20,486	814	1,302
			高円寺	3,618	100	21	1,749	1,477	3,347	271	1,112
			流入計	47,680	356	2,080	24,757	18,449	45,642	2,038	4,081
	四面道	青梅街道	井荻駅	17,324	320	846	9,142	6,295	16,603	721	1,138
			田無	11,619	516	220	6,675	3,552	10,963	656	2,775
			高井戸	19,360	96	918	9,965	7,643	18,622	738	1,044
			新宿	9,318	720	180	4,900	2,952	8,752	566	2,526
			流入計	57,621	1,652	2,164	30,682	20,442	54,940	2,681	7,483
	練馬中央陸橋	目白通り	赤羽	11,995	77	253	6,312	4,761	11,403	592	853
			谷原	16,198	150	592	9,183	5,543	15,468	730	934
			井草	12,215	52	207	6,397	4,974	11,630	585	601
			豊玉	15,704	164	687	7,754	6,417	15,022	682	704
			流入計	56,112	443	1,739	29,646	21,695	53,523	2,589	3,092
	練馬北町陸橋	川越街道	赤羽	14,667	177	399	7,648	5,736	13,960	707	853
			和光市	13,736	107	540	7,385	4,766	12,798	938	788
			井草	13,127	138	268	7,091	5,025	12,522	605	1,062
			池袋	13,892	103	622	6,802	5,582	13,109	783	916
			流入計	55,422	525	1,829	28,926	21,109	52,389	3,033	3,619
	志村3	中山道	戸田橋	15,687	101	743	7,861	6,065	14,770	917	1,243
			環八高速下	10,274	192	295	5,256	4,010	9,753	521	1,624
			大和町	14,677	97	543	6,984	6,049	13,673	1,004	1,148
			赤羽	9,592	179	356	4,492	4,034	9,061	531	1,325
			流入計	50,230	569	1,937	24,593	20,158	47,257	2,973	5,340
	赤羽	北本通り	新荒川橋	11,770	118	316	6,561	4,080	11,075	695	1,494
			志村3	6,406	12	343	2,900	2,743	5,998	408	855
			赤羽台	2,997	22	16	1,597	1,134	2,769	228	850
			赤羽銀座	0	0	0	0	0	0	0	921
			宮堀	13,054	147	480	6,356	5,425	12,408	646	1,027
			流入計	34,227	299	1,155	17,414	13,382	32,250	1,977	5,147

単位：台/12h

スクリーンライン名	調査地点	交差道路名	流入方向	令和5年 全車計	四輪車 大型乗用	四輪車 大型貨物	四輪車 普通乗用	四輪車 普通貨物	四輪車計	二輪車	自転車
新小金井街道等	新大丸	川崎街道	府中	9,008	102	290	5,459	2,723	8,574	434	588
			連光寺	11,330	117	500	6,871	3,241	10,729	601	379
			城山公園	4,726	54	151	3,281	987	4,473	253	543
			川崎	8,464	65	553	4,996	2,373	7,987	477	329
			流入計	33,528	338	1,494	20,607	9,324	31,763	1,765	1,839
	若松町2	甲州街道	東八道路	5,614	81	204	3,297	1,794	5,376	238	919
			国立	9,425	27	250	5,611	3,126	9,014	411	852
			旧甲州街道	4,439	79	173	2,656	1,281	4,189	250	909
			調布	10,634	63	327	6,250	3,517	10,157	477	1,636
			流入計	30,112	250	954	17,814	9,718	28,736	1,376	4,316
	小金井南中西（前原交番前）	東八道路	五日市街道	8,183	95	295	4,567	2,814	7,771	412	807
			国立	9,988	52	209	5,960	3,280	9,501	487	896
			甲州街道	8,647	195	184	4,868	2,939	8,186	461	592
			三鷹	13,438	228	131	7,998	4,410	12,767	671	844
			流入計	40,256	570	819	23,393	13,443	38,225	2,031	3,139
	茜屋橋	五日市街道	青梅街道	6,775	29	225	3,867	2,303	6,424	351	1,541
			上水新町	3,328	14	10	2,073	1,079	3,176	152	489
			東八道路	7,215	28	230	4,141	2,465	6,864	351	1,396
			武蔵野市	2,847	13	18	1,736	986	2,753	94	265
			流入計	20,165	84	483	11,817	6,833	19,217	948	3,691
	滝山南	新青梅街道	所沢街道	5,368	68	248	3,114	1,666	5,096	272	719
			東大和	11,718	28	321	6,952	3,962	11,263	455	657
			青梅街道	7,136	76	312	4,157	2,254	6,799	337	988
			田無	12,704	29	297	7,618	4,307	12,251	453	710
			流入計	36,926	201	1,178	21,841	12,189	35,409	1,517	3,074
芋窪街道等	日野万願寺	日野バイパス	立川	6,535	68	161	3,953	2,047	6,229	306	666
			八王子	10,704	24	325	6,288	3,621	10,258	446	471
			高幡不動	6,133	53	157	3,931	1,631	5,772	361	783
			国立府中IC	12,647	27	414	7,287	4,473	12,201	446	733
			流入計	36,019	172	1,057	21,459	11,772	34,460	1,559	2,653
	砂川七番	五日市街道	新青梅街道	8,817	136	185	6,224	1,972	8,517	300	1,513
			拝島	4,255	9	68	2,758	1,281	4,116	139	417
			高松町	8,784	141	177	5,993	2,169	8,480	304	1,248
			小金井	4,135	22	89	2,637	1,267	4,015	120	403
			流入計	25,991	308	519	17,612	6,689	25,128	863	3,581
	上立野東（上立野）	新青梅街道	青梅街道	3,256	16	10	2,220	867	3,113	143	818
			東京環状	15,518	97	576	9,743	4,585	15,001	517	698
			五日市街道	6,507	51	137	4,394	1,708	6,290	217	1,000
			東村山	13,840	83	616	8,354	4,374	13,427	413	461
			流入計	39,121	247	1,339	24,711	11,534	37,831	1,290	2,977

令和5年の主要交差点流入交通量

単位：台/12h

スクリーンライン名	調査地点	交差道路名	流入方向	令和5年 全車計	四輪車 大型乗用	四輪車 大型貨物	四輪車 普通乗用	四輪車 普通貨物	四輪車計	二輪車	自転車
芋窪街道等	日野橋	立川通り×甲州街道	錦町	9,167	68	221	5,753	2,770	8,812	355	879
			柴崎町	0	0	0	0	0	0	0	254
			昭島	9,589	65	537	5,475	3,211	9,288	301	281
			日野	6,072	42	79	3,935	1,691	5,747	325	853
			府中	10,627	38	518	6,083	3,693	10,332	295	244
			流入計	35,455	213	1,355	21,246	11,365	34,179	1,276	2,511
東京環状等	打越	北野街道	大和田	19,093	219	1,618	11,701	4,888	18,426	667	419
			高尾	3,874	25	48	2,728	866	3,667	207	237
			橋本	14,187	24	1,631	7,883	4,149	13,687	500	138
			打越弁財天入口	1,252	118	4	844	181	1,147	105	53
			下柚木	6,323	76	108	4,249	1,579	6,012	311	213
			流入計	44,729	462	3,409	27,405	11,663	42,939	1,790	1,060
	大和田4	甲州街道	新左入橋	16,638	85	1,405	9,391	5,211	16,092	546	452
			八幡町	12,895	261	151	8,822	2,982	12,216	679	1,195
			相原	17,645	69	1,697	9,566	5,707	17,039	606	324
			日野橋	14,992	263	467	9,763	3,825	14,318	674	1,183
			流入計	62,170	678	3,720	37,542	17,725	59,665	2,505	3,154
	左入橋	新滝山街道	堂方上	12,785	102	1,530	6,614	4,212	12,458	327	292
			丹木町	8,774	96	595	5,406	2,416	8,513	261	236
			八王子IC	12,934	83	912	7,534	4,129	12,658	276	258
			大和田三丁目	16,247	71	1,736	8,835	5,207	15,849	398	207
			流入計	50,740	352	4,773	28,389	15,964	49,478	1,262	993
	左入町	滝山街道	拝島町	13,739	116	1,541	7,103	4,588	13,348	391	257
			丹木3	3,283	28	98	2,087	928	3,141	142	85
			八王子IC	12,934	83	912	7,534	4,129	12,658	276	255
			八王子BP	2,629	17	24	1,728	724	2,493	136	66
			流入計	32,585	244	2,575	18,452	10,369	31,640	945	663
	堂方上	新奥多摩街道	昭島市街	3,647	34	101	2,148	1,248	3,531	116	367
			川越	15,648	61	1,624	8,915	4,541	15,141	507	314
			八王子	10,596	40	1,167	5,731	3,382	10,320	276	416
			立川	8,584	34	650	5,251	2,384	8,319	265	331
			流入計	38,475	169	3,542	22,045	11,555	37,311	1,164	1,428
	小荷田	新奥多摩街道	入間IC	10,369	75	1,305	5,552	3,137	10,069	300	231
			熊川内出	6,211	24	420	4,181	1,400	6,025	186	130
			拝島町	2,482	41	269	1,269	819	2,398	84	154
			堂方上	14,140	68	1,492	7,626	4,519	13,705	435	222
			流入計	33,202	208	3,486	18,628	9,875	32,197	1,005	737
	武蔵野橋南	睦橋通り	武蔵野橋	13,546	85	1,389	7,723	3,909	13,106	440	297
			多摩川	5,864	163	114	4,266	1,134	5,677	187	503
			町田	11,219	108	1,489	5,556	3,783	10,936	283	250
			拝島駅	4,253	210	68	2,980	878	4,136	117	394
			流入計	34,882	566	3,060	20,525	9,704	33,855	1,027	1,444

単位：台/12h

スクリーンライン名	調査地点	交差道路名	流入方向	令和5年 全車計	四輪車 大型乗用	四輪車 大型貨物	四輪車 普通乗用	四輪車 普通貨物	四輪車計	二輪車	自転車
東京環状等	武蔵野橋北	五日市街道	入間	17,598	93	1,506	10,551	4,894	17,044	554	286
			拝島橋	14,904	82	1,588	8,082	4,757	14,509	395	269
			拝島駅	2,789	2	4	2,008	558	2,572	217	111
			吉祥寺	3,840	30	214	2,443	1,071	3,758	82	172
			流入計	39,131	207	3,312	23,084	11,280	37,883	1,248	838
	第五ゲート前	五日市街道	入間	15,021	71	1,454	8,669	4,482	14,676	345	143
			熊川栄通り	2,877	9	102	2,045	639	2,795	82	84
			八王子IC	15,797	81	1,901	8,437	4,936	15,355	442	215
			横田基地	1,212	5	40	962	164	1,171	41	228
			流入計	34,907	166	3,497	20,113	10,221	33,997	910	670
	箱根ヶ崎西	青梅街道	入間	13,531	53	1,749	7,362	4,095	13,259	272	255
			青梅	10,146	44	515	6,906	2,345	9,810	336	300
			昭島	13,064	36	1,703	6,981	4,047	12,767	297	256
			東大和	9,317	54	498	6,206	2,263	9,021	296	238
			流入計	46,058	187	4,465	27,455	12,750	44,857	1,201	1,049
高尾街道等	町田街道入口	甲州街道	楢原町	4,687	37	315	3,274	848	4,474	213	401
			高尾山口駅	4,554	128	53	3,298	890	4,369	185	244
			相模原	7,841	100	461	5,426	1,515	7,502	339	458
			八王子	5,713	101	111	4,137	1,139	5,488	225	290
			流入計	22,795	366	940	16,135	4,392	21,833	962	1,393
	戸吹町南	新滝山街道	雨宮	3,849	64	76	2,558	982	3,680	169	38
			あきる野IC	8,100	111	539	5,145	2,084	7,879	221	67
			高尾	5,778	77	134	3,894	1,466	5,571	207	107
			八王子	7,591	137	563	4,615	2,091	7,406	185	49
			流入計	25,318	389	1,312	16,212	6,623	24,536	782	261
	油平	睦橋通り	青梅	3,992	54	157	2,849	822	3,882	110	81
			武蔵五日市	8,559	36	399	6,212	1,719	8,366	193	87
			戸吹町	5,507	74	348	3,615	1,322	5,359	148	93
			拝島	7,575	32	268	5,464	1,587	7,351	224	72
			流入計	25,633	196	1,172	18,140	5,450	24,958	675	333
	秋川	五日市街道	青梅	4,383	19	150	3,180	938	4,287	96	344
			武蔵五日市	4,426	72	48	3,548	646	4,314	112	355
			戸吹町	4,074	54	116	2,901	872	3,943	131	340
			福生	4,703	52	57	3,686	773	4,568	135	351
			流入計	17,586	197	371	13,315	3,229	17,112	474	1,390
	青梅市民会館前	旧青梅街道	宮ノ平	5,522	104	44	4,193	920	5,261	261	117
			畑中	3,079	68	37	2,365	485	2,955	124	61
			小作台	4,114	151	29	3,132	632	3,944	170	150
			七兵衛通り	442	0	2	363	40	405	37	42
			流入計	13,157	323	112	10,053	2,077	12,565	592	370

令和5年の主要交差点流入交通量

単位：台/12h

スクリーンライン名	調査地点	交差道路名	流入方向	令和5年 全車計	四輪車 大型乗用	四輪車 大型貨物	四輪車 普通乗用	四輪車 普通貨物	四輪車計	二輪車	自転車
町田街道	旭町	鎌倉街道	多摩	4,896	44	59	3,490	924	4,517	379	832
			相模原	4,717	174	66	3,260	1,049	4,549	168	695
			横浜	7,104	45	82	4,946	1,626	6,699	405	606
			鶴川	5,289	131	68	3,749	1,150	5,098	191	568
			流入計	22,006	394	275	15,445	4,749	20,863	1,143	2,701
	小山（小山）	南多摩尾根幹線道路	多摩	6,537	78	198	4,349	1,601	6,226	311	98
			八王子	7,116	107	153	5,015	1,493	6,768	348	413
			横浜	9,244	112	203	6,512	2,123	8,950	294	543
			流入計	22,897	297	554	15,876	5,217	21,944	953	1,054
	ニュータウン入口	多摩ﾆｭｰﾀｳﾝ通り	多摩センター	5,060	49	70	3,557	1,124	4,800	260	269
			相原	8,314	90	158	5,731	1,950	7,929	385	263
			小山町	439	0	0	280	85	365	74	39
			町田	6,984	78	161	4,844	1,566	6,649	335	247
			流入計	20,797	217	389	14,412	4,725	19,743	1,054	818
	坂下	ﾊ王子ﾊﾞｲﾊﾟｽ	相原IC	13,339	32	1,344	7,237	4,330	12,943	396	59
			相原十字路	4,820	54	176	3,308	1,090	4,628	192	189
			橋本五差路	14,355	32	1,305	8,363	4,132	13,832	523	131
			ﾆｭｰﾀｳﾝ入口	3,837	66	85	2,679	843	3,673	164	174
			流入計	36,351	184	2,910	21,587	10,395	35,076	1,275	553
主要地点	神保町	靖国通り×白山通り	外堀通り	11,146	107	354	6,476	3,713	10,650	496	1,083
			九段下	15,410	89	196	8,764	5,518	14,567	843	850
			内堀通り	8,380	84	168	5,040	2,660	7,952	428	684
			両国橋	16,828	130	269	9,295	6,082	15,776	1,052	798
			流入計	51,764	410	987	29,575	17,973	48,945	2,819	3,415
	勝どき駅前	清澄通り×晴海通り	日比谷	11,763	585	402	6,472	3,729	11,188	575	1,610
			水産埠頭	5,419	261	153	2,633	1,882	4,929	490	1,238
			晴海	10,386	467	462	5,363	3,459	9,751	635	1,539
			門前仲町	6,321	246	261	3,525	1,883	5,915	406	1,079
			流入計	33,889	1,559	1,278	17,993	10,953	31,783	2,106	5,466
	六本木	外苑東通り×六本木通り	青山	6,664	51	77	4,771	1,449	6,348	316	664
			渋谷	17,052	382	77	11,935	3,771	16,165	887	926
			一の橋	0	0	0	0	0	0	0	282
			飯倉	8,106	122	37	5,428	2,090	7,677	429	870
			溜池	14,449	273	91	9,720	3,510	13,594	855	651
			流入計	46,271	828	282	31,854	10,820	43,784	2,487	3,393
	角乗り橋北・角乗り橋南	湾岸道路×晴海通り	晴海大橋	6,136	86	686	2,686	2,434	5,892	244	86
			有明橋	12,874	209	2,178	4,798	5,011	12,196	678	1
			ビッグサイト	2,698	37	348	1,223	1,036	2,644	54	109
			東雲	17,072	125	2,451	7,322	6,431	16,329	743	0
			流入計	38,780	457	5,663	16,029	14,912	37,061	1,719	196
	有明中央橋北・有明中央橋南	環二通り×湾岸道路	豊洲	7,031	216	681	3,459	2,420	6,776	255	323
			台場	14,630	196	2,834	5,583	5,358	13,971	659	0
			鉄鋼埠頭	6,247	268	768	3,139	1,905	6,080	167	313
			浦安	19,193	192	3,247	8,073	6,928	18,440	753	0
			流入計	47,101	872	7,530	20,254	16,611	45,267	1,834	636

単位：台/12h

スクリーンライン名	調査地点	交差道路名	流入方向	令和5年 全車計	四輪車 大型乗用	四輪車 大型貨物	四輪車 普通乗用	四輪車 普通貨物	四輪車計	二輪車	自転車
主要地点	豊洲市場前	環二通り×都道484号	豊洲	11,688	198	855	5,405	4,718	11,176	512	314
			有明	7,213	258	361	3,230	2,673	6,522	691	715
			鉄鋼埠頭	9,046	167	707	4,981	2,811	8,666	380	501
			潮見	7,142	152	315	3,673	2,483	6,623	519	484
			流入計	35,089	775	2,238	17,289	12,685	32,987	2,102	2,014
	葛西工高前	環七通り×新大橋通り	青戸八丁目	14,041	325	1,018	7,027	5,021	13,391	650	1,791
			船堀街道	7,674	34	224	3,898	2,926	7,082	592	1,112
			葛西臨海公園	12,457	334	952	6,024	4,584	11,894	563	1,907
			市川	9,943	42	309	5,404	3,457	9,212	731	1,485
			流入計	44,115	735	2,503	22,353	15,988	41,579	2,536	6,295
	東葛西7	環七通り×都道450号	青戸八丁目	10,445	509	847	5,037	3,462	9,855	590	1,805
			船堀街道	6,090	90	218	3,600	1,885	5,793	297	1,175
			葛西臨海公園	9,306	398	1,065	4,262	3,091	8,816	490	3,142
			浦安	4,474	60	129	2,788	1,290	4,267	207	1,655
			流入計	30,315	1,057	2,259	15,687	9,728	28,731	1,584	7,777
	谷原	笹目通り×目白通り	笹目橋	15,747	154	831	8,083	6,004	15,072	675	910
			大泉	21,770	197	843	12,921	7,078	21,039	731	801
			石神井	70	0	2	47	20	69	1	97
			荻窪	16,137	148	1,081	8,492	5,892	15,613	524	321
			練馬	18,682	229	918	9,534	7,311	17,992	690	326
			流入計	72,406	728	3,675	39,077	26,305	69,785	2,621	2,455
	平和台駅前	環八通り×都道441号	赤羽	12,810	175	332	6,932	4,793	12,232	578	1,556
			下赤塚	6,647	87	30	3,859	2,294	6,270	377	879
			井草	14,493	114	257	7,489	5,904	13,764	729	1,320
			氷川台	4,788	51	7	2,618	1,834	4,510	278	1,195
			流入計	38,738	427	626	20,898	14,825	36,776	1,962	4,950
	国立インター入口	甲州街道×日野ﾊﾞｲﾊﾟｽ	日野	10,239	101	352	6,136	3,337	9,926	313	325
			国立府中IC	12,080	61	244	7,173	4,185	11,663	417	270
			新宿	13,345	83	507	7,546	4,721	12,857	488	276
			流入計	35,664	245	1,103	20,855	12,243	34,446	1,218	871
	高倉町西	甲州街道×日野ﾊﾞｲﾊﾟｽ	八王子	12,926	194	417	8,536	3,209	12,356	570	740
			多摩平	6,869	53	370	4,328	1,788	6,539	330	683
			日野駅	4,776	111	221	2,933	1,303	4,568	208	547
			流入計	24,571	358	1,008	15,797	6,300	23,463	1,108	1,970
	医療センター入口	町田街道×ﾊ王子南ﾊﾞｲﾊﾟｽ	東浅川	7,068	225	284	4,854	1,461	6,824	244	30
			相模湖	3,628	4	164	2,463	891	3,522	106	0
			町田	4,120	95	407	2,383	1,061	3,946	174	18
			医療センター	2,848	103	14	2,300	353	2,770	78	27
			流入計	17,664	427	869	12,000	3,766	17,062	602	75

調査地点検索表(五十音順) (1)

五十音	No.	調査地点名	所在地	管轄署	調査種別			箇所別基本表の頁
					都県境	主要交差点	主要断面	
あ	2015	相原領国橋	町田市	南大沢	○			3-15
	717	青戸8	葛飾区	亀有		○		3-175
	203	赤坂1	港区	赤坂		○		3-57
	204	赤坂見附	港区	赤坂		○		3-59
	818	赤羽	北区	赤羽		○		3-229
	6006	浅草橋	中央区	久松		○		3-323
	511	飛鳥山	北区	滝野川		○		3-111
	2034	足立入谷	足立区	高速隊(竹の塚)	○			3-34
	207	飯田橋	新宿区	牛込		○		3-67
	509	池袋六ツ又	豊島区	池袋		○		3-103
	1501	石川入口	八王子市	八王子		○		3-271
	712	板橋中央陸橋	板橋区	板橋		○		3-163
	206	市谷見附	新宿区	牛込		○		3-65
	2041	市川橋	江戸川区	小岩	○			3-45
	719	一之江1	江戸川区	小松川		○		3-179
	2016	稲荷橋	町田市	南大沢	○			3-16
	2043	今井橋	江戸川区	小松川	○			3-47
	210	岩本町	千代田区	万世橋		○		3-77
う	6004	上野駅	台東区	上野		○		3-319
	1601	打越	八王子市	南大沢		○		3-283
	716	梅島陸橋	足立区	西新井		○		3-173
	2044	浦安橋	江戸川区	葛西	○			3-48
え	6016	江戸川	江戸川区	小岩		○		3-347
	2042	江戸川大橋	江戸川区	高速隊(小松川)	○			3-46
	212	江戸橋1	中央区	中央		○		3-81
お	2020	青梅	青梅市	高速隊(青梅)	○			3-20
	2026	大泉	練馬区	高速隊(石神井)	○			3-26
	515	大関横丁	台東区	下谷		○		3-123
	2018	大垂水	八王子市	高尾	○			3-18
	802	大鳥居	大田区	蒲田		○		3-195
	708	大原	世田谷区	北沢		○		3-155
	3004	大原2	世田谷区	北沢			○	3-370
	702	大森東	大田区	大森		○		3-141
	1602	大和田4	八王子市	八王子		○		3-287
	3010	奥戸陸橋下	葛飾区	葛飾			○	3-376
	6009	お台場中央	港区	東京湾岸		○		3-333
	705	柿の木坂陸橋	目黒区	碑文谷		○		3-149
	720	葛西工高前	江戸川区	小松川		○		3-181
	723	葛西臨海公園	江戸川区	葛西		○		3-187
	3001	春日橋	大田区	大森			○	3-367
	2006	ガス橋	大田区	池上	○			3-6
	2039-1	葛飾橋・葛飾大橋	葛飾区	亀有	○			3-39
	2038	加平	足立区	高速隊(竹の塚)	○			3-38
	706	上馬	世田谷区	世田谷		○		3-151
	809	上高井戸1	杉並区	高井戸		○		3-211
	517	亀戸4	江東区	城東		○		3-127
	518	亀戸駅前	江東区	城東		○		3-129
	701	環七大井埠頭	品川区	東京湾岸		○		3-137
	812	環八五日市	杉並区	高井戸		○		3-217
	811	環八井の頭	杉並区	高井戸		○		3-215
	505	北参道	渋谷区	原宿		○		3-95
	6017	北原	西東京市	田無		○		3-351
	2023	清瀬橋	清瀬市	東村山	○			3-23
く	6005	蔵前1	台東区	蔵前		○		3-321
け	2036	毛長川橋	足立区	竹の塚	○			3-36
こ	709	高円寺陸橋下	杉並区	杉並		○		3-157
	2031	高速笹目橋	板橋区	高速隊(高島平)	○			3-31
	2002	高速大師橋	大田区	高速隊(蒲田)	○			3-2
	2046	高速舞浜大橋	江戸川区	高速隊(葛西)	○			3-50
	715	江北陸橋下	足立区	西新井		○		3-171
	1302	乞田新大橋	多摩市	多摩中央		○		3-251
	6018	寿町3	府中市	府中		○		3-353
	1606	小荷田	昭島市	昭島		○		3-295
	2019	小仏トンネル	八王子市	高速隊(高尾)	○			3-19

調査地点検索表(五十音順) (2)

五十音	No.	調査地点名	所在地	管轄署	調査種別			箇所別基本表の頁
					都県境	主要交差点	主要断面	
こ	2021	駒形富士山	瑞穂町	福生	○			3-21
	3002	駒沢陸橋	世田谷区	世田谷			○	3-368
さ	1305	栄町3	府中市	府中		○		3-265
	2017	相模原八王子トンネル	八王子市	高速隊(高尾)	○			3-17
	3007	桜台陸橋	練馬区	練馬			○	3-373
	2030	笹目橋	板橋区	高島平	○			3-30
	1604	左入町	八王子市	八王子		○		3-291
	1603	左入橋	八王子市	八王子		○		3-289
	808	三本杉陸橋	世田谷区	成城		○		3-209
し	3011	鹿本中前	江戸川区	小岩			○	3-377
	504	渋谷署前	渋谷区	渋谷		○		3-91
	817	志村3	板橋区	志村		○		3-227
	813	四面道	杉並区	荻窪		○		3-219
	1102	下石原交番前	調布市	調布		○		3-235
	2024	下清戸	清瀬市	東村山	○			3-24
	1306	上水本町	小平市	小平		○		3-267
	6015	城南島2	大田区	東京湾岸		○		3-345
	209	昌平橋	千代田区	万世橋		○		3-73
	503	白金1	港区	高輪		○		3-89
	2033	新荒川大橋	板橋区	赤羽	○			3-33
	1303	新大栗橋	多摩市	多摩中央		○		3-253
	2040-1	新葛飾橋(葛飾大橋以外)	葛飾区	亀有	○			3-41
	2040-2	新葛飾橋(葛飾大橋経由)	葛飾区	亀有	○			3-44
	6013	新木場	江東区	東京湾岸		○		3-341
	506	新宿4	新宿区	四谷		○		3-97
	6010	新宿4東	新宿区	四谷		○		3-335
	507	新宿5	新宿区	四谷		○		3-99
	6011	新宿5東	新宿区	四谷		○		3-337
	6012	新宿大ガード西	新宿区	新宿		○		3-339
	2008	新多摩川橋	世田谷区	高速隊(玉川)	○			3-8
	201	新橋	港区	愛宕		○		3-53
	2010	新二子橋	世田谷区	玉川	○			3-10
す	2037	水神橋	足立区	竹の塚	○			3-37
	208	水道橋	文京区	本富士		○		3-71
せ	1104	関前1	武蔵野市	武蔵野		○		3-239
	1105	関前3	武蔵野市	武蔵野		○		3-241
	807	瀬田	世田谷区	玉川		○		3-205
そ	718	総武陸橋下	葛飾区	葛飾		○		3-177
た	1609	第五ゲート前	福生市	福生		○		3-303
	2003	大師橋	大田区	蒲田	○			3-3
	508	高戸橋	新宿区	戸塚		○		3-101
	513	田端新町1	北区	滝野川		○		3-115
	1502	多摩大橋北	昭島市	昭島		○		3-273
	1301	多摩卸売市場前	多摩市	多摩中央		○		3-249
	2005	多摩川大橋	大田区	池上	○			3-5
	2001	多摩川トンネル	大田区	高速隊(東京空港)	○			3-1
	2012	多摩水道橋	調布市	調布	○			3-12
ち	6014	中央防波堤入口	新宿区	東京湾岸		○		3-343
つ	6007	築地4	中央区	築地		○		3-327
て	805	田園調布警察前	大田区	田園調布		○		3-201
	1503	天王橋	立川市	立川		○		3-275
	2039-2	天王橋(東金町)	葛飾区	亀有	○			3-40
と	1605	堂方上	昭島市	昭島		○		3-293
	2028	東埼橋	板橋区	高島平	○			3-28
	6019	東名入口	町田市	町田		○		3-355
	2011	東名多摩川橋	世田谷区	高速隊(成城)	○			3-11
	2027	土支田	練馬区	光が丘	○			3-27
	2032	戸田橋	板橋区	志村	○			3-32
	806	等々力不動前	世田谷区	玉川		○		3-203
	2035	舎人3	足立区	竹の塚	○			3-35
	711	豊玉陸橋	練馬区	練馬		○		3-161
	202	虎ノ門	港区	愛宕		○		3-55

調査地点検索表(五十音順) (3)

五十音	No.	調査地点名	所在地	管轄署	調査種別			箇所別基本表の頁
					都県境	主要交差点	主要断面	
と	6002	虎ノ門2	港区	愛宕		○		3-315
	721	長島町	江戸川区	葛西		○		3-183
	810	中の橋	杉並区	高井戸		○		3-213
に	2025	新座料金所	練馬区	高速隊(石神井)	○			3-25
	510	西巣鴨	豊島区	巣鴨		○		3-109
ね	816	練馬北町陸橋	練馬区	光が丘		○		3-225
	814	練馬中央陸橋	練馬区	練馬		○		3-221
の	1307	野口橋	東村山市	東村山		○		3-269
	1103	野崎八幡	三鷹市	三鷹		○		3-237
は	1610	箱根ヶ崎西	福生市	福生		○		3-305
	6008	晴海大橋南詰	江東区	深川		○		3-329
ひ	722	東葛西7	江戸川区	葛西		○		3-185
	6001	東新橋1	港区	愛宕		○		3-311
	1106	東伏見	西東京市	田無		○		3-243
	516	東向島	墨田区	向島		○		3-125
	804	東矢口2	大田区	池上		○		3-199
ふ	2009	二子橋	世田谷区	玉川	○			3-9
	502	札の辻	港区	三田		○		3-87
	2022	二柳橋	東村山市	東村山	○			3-22
へ	815	平和台駅前	練馬区	練馬		○		3-223
ほ	3005	方南町	杉並区	高井戸			○	3-371
	1107	保谷中南	西東京市	田無		○		3-247
	6003	本郷3	文京区	本富士		○		3-317
	1304	本宿交番前	府中市	府中		○		3-263
	1504	本町1	東大和市	東大和		○		3-281
	211	本町3	中央区	中央		○		3-79
ま	2045	舞浜大橋	江戸川区	葛西	○			3-49
	2013	町田辻	町田市	町田	○			3-13
	703	松原橋	大田区	池上		○		3-143
	2007	丸子橋	大田区	田園調布	○			3-7
	710	丸山陸橋	中野区	野方		○		3-159
	3009	満願寺前	足立区	西新井			○	3-375
み	512	溝田橋	北区	王子		○		3-113
	2029	三園	板橋区	高島平	○			3-29
	803	南蒲田	大田区	蒲田		○		3-197
	519	南砂4	江東区	城東		○		3-133
	704	南千束	大田区	田園調布		○		3-147
	213	三原橋	中央区	築地		○		3-83
	514	宮地	荒川区	荒川		○		3-119
	714	宮堀	北区	赤羽		○		3-169
む	6020	武蔵五日市駅前	あきる野市	五日市		○		3-365
	1608	武蔵野橋北	福生市	福生		○		3-299
	1607	武蔵野橋南	福生市	福生		○		3-297
	3008	武蔵野病院前	板橋区	板橋			○	3-374
も	2014	森野橋	町田市	町田	○			3-14
	1101	矢野口	稲城市	多摩中央		○		3-233
	4001	谷原	練馬区	光が丘		○		3-307
	713	大和町	板橋区	板橋		○		3-167
	3006	大和陸橋	中野区	野方			○	3-372
ゆ	520	夢の島	江東区	東京湾岸		○		3-135
よ	205	四谷見附	新宿区	四谷		○		3-63
れ	501	レインボー入口	港区	東京湾岸		○		3-85
ろ	2004	六郷橋	大田区	蒲田	○			3-4
わ	707	若林	世田谷区	世田谷		○		3-153
	3003	若林陸橋	世田谷区	世田谷			○	3-369
	801	湾岸環八	大田区	東京空港		○		3-191

調査地点検索表(管轄署順) (1)

管轄方面	No.	管轄署	調査地点名	所在地	調査種別			箇所別基本表の頁
					都県境	主要交差点	主要断面	
一方面	209	万世橋	昌平橋	千代田区		○		3-73
	210	万世橋	岩本町	千代田区		○		3-77
	211	中央	本町3	中央区		○		3-79
	212	中央	江戸橋1	中央区		○		3-81
	213	築地	三原橋	中央区		○		3-83
	6006	久松	浅草橋	中央区		○		3-323
	6007	築地	築地4	中央区		○		3-327
	201	愛宕	新橋	港区		○		3-53
	202	愛宕	虎ノ門	港区		○		3-55
	203	赤坂	赤坂1	港区		○		3-57
	204	赤坂	赤坂見附	港区		○		3-59
	501	東京湾岸	レインボー入口	港区		○		3-85
	502	三田	札の辻	港区		○		3-87
	503	高輪	白金1	港区		○		3-89
	6001	愛宕	東新橋1	港区		○		3-311
	6002	愛宕	虎ノ門2	港区		○		3-315
	520	東京湾岸	夢の島	江東区		○		3-135
	701	東京湾岸	環七大井埠頭	品川区		○		3-137
	6013	東京湾岸	新木場	江東区		○		3-341
	6009	東京湾岸	お台場中央	港区		○		3-333
	6014	東京湾岸	中央防波堤入口	新宿区		○		3-343
	6015	東京湾岸	城南島2	大田区		○		3-345
二方面	702	大森	大森東	大田区		○		3-141
	703	池上	松原橋	大田区		○		3-143
	704	田園調布	南千束	大田区		○		3-147
	801	東京空港	湾岸環八	大田区		○		3-191
	802	蒲田	大鳥居	大田区		○		3-195
	803	蒲田	南蒲田	大田区		○		3-197
	804	池上	東矢口2	大田区		○		3-199
	805	田園調布	田園調布警察前	大田区		○		3-201
	2003	蒲田	大師橋	大田区	○			3-3
	2004	蒲田	六郷橋	大田区	○			3-4
	2005	池上	多摩川大橋	大田区	○			3-5
	2006	池上	ガス橋	大田区	○			3-6
	2007	田園調布	丸子橋	大田区	○			3-7
	3001	大森	春日橋	大田区			○	3-367
三方面	706	世田谷	上馬	世田谷区		○		3-151
	707	世田谷	若林	世田谷区		○		3-153
	708	北沢	大原	世田谷区		○		3-155
	806	玉川	等々力不動前	世田谷区		○		3-203
	807	玉川	瀬田	世田谷区		○		3-205
	808	成城	三本杉陸橋	世田谷区		○		3-209
	2009	玉川	二子橋	世田谷区	○			3-9
	2010	玉川	新二子橋	世田谷区	○			3-10
	3002	世田谷	駒沢陸橋	世田谷区			○	3-368
	3003	世田谷	若林陸橋	世田谷区			○	3-369
	3004	北沢	大原2	世田谷区			○	3-370
	705	碑文谷	柿の木坂陸橋	目黒区		○		3-149
	504	渋谷	渋谷署前	渋谷区		○		3-91
	505	原宿	北参道	渋谷区		○		3-95
四方面	205	四谷	四谷見附	新宿区		○		3-63
	206	牛込	市谷見附	新宿区		○		3-65
	207	牛込	飯田橋	新宿区		○		3-67
	506	四谷	新宿4	新宿区		○		3-97
	507	四谷	新宿5	新宿区		○		3-99
	508	戸塚	高戸橋	新宿区		○		3-101
	6010	四谷	新宿4東	新宿区		○		3-335
	6011	四谷	新宿5東	新宿区		○		3-337
	6012	新宿	新宿大ガード西	新宿区		○		3-339
	710	野方	丸山陸橋	中野区		○		3-159
	3006	野方	大和陸橋	中野区			○	3-372
	709	杉並	高円寺陸橋下	杉並区		○		3-157
	809	高井戸	上高井戸1	杉並区		○		3-211
	810	高井戸	中の橋	杉並区		○		3-213

調査地点検索表(管轄署順) (2)

管轄方面	No.	管轄署	調査地点名	所在地	調査種別			箇所別基本表の頁
					都県境	主要交差点	主要断面	
四方面	811	高井戸	環八井の頭	杉並区		○		3-215
	812	高井戸	環八五日市	杉並区		○		3-217
	813	荻窪	四面道	杉並区		○		3-219
	3005	高井戸	方南町	杉並区			○	3-371
五方面	208	本富士	水道橋	文京区		○		3-71
	6003	本富士	本郷3	文京区		○		3-317
	510	巣鴨	西巣鴨	豊島区		○		3-109
	509	池袋	池袋六ツ又	豊島区		○		3-103
六方面	515	下谷	大関横丁	台東区		○		3-123
	6004	上野	上野駅	台東区		○		3-319
	6005	蔵前	蔵前1	台東区		○		3-321
	514	荒川	宮地	荒川区		○		3-119
	715	西新井	江北陸橋下	足立区		○		3-171
	716	西新井	梅島陸橋	足立区		○		3-173
	2035	竹の塚	舎人3	足立区	○			3-35
	2036	竹の塚	毛長川橋	足立区	○			3-36
	2037	竹の塚	水神橋	足立区	○			3-37
	3009	西新井	満願寺前	足立区			○	3-375
七方面	517	城東	亀戸4	江東区		○		3-127
	518	城東	亀戸駅前	江東区		○		3-129
	519	城東	南砂4	江東区		○		3-133
	6008	深川	晴海大橋南詰	江東区		○		3-329
	516	向島	東向島	墨田区		○		3-125
	717	亀有	青戸8	葛飾区		○		3-175
	718	葛飾	総武陸橋下	葛飾区		○		3-177
	2039-1	亀有	葛飾橋・葛飾大橋	葛飾区	○			3-39
	2039-2	亀有	天王橋(東金町)	葛飾区	○			3-40
	2040-1	亀有	新葛飾橋(葛飾大橋以外)	葛飾区	○			3-41
	2040-2	亀有	新葛飾橋(葛飾大橋経由)	葛飾区	○			3-44
	3010	葛飾	奥戸陸橋下	葛飾区			○	3-376
	719	小松川	一之江1	江戸川区		○		3-179
	720	小松川	葛西工高前	江戸川区		○		3-181
	721	葛西	長島町	江戸川区		○		3-183
	722	葛西	東葛西7	江戸川区		○		3-185
	723	葛西	葛西臨海公園	江戸川区		○		3-187
	2041	小岩	市川橋	江戸川区	○			3-45
	2043	小松川	今井橋	江戸川区	○			3-47
	2044	葛西	浦安橋	江戸川区	○			3-48
	2045	葛西	舞浜大橋	江戸川区	○			3-49
	3011	小岩	鹿本中前	江戸川区			○	3-377
	6016	小岩	江戸川	江戸川区		○		3-347
八方面	1502	昭島	多摩大橋北	昭島市		○		3-273
	1605	昭島	堂方上	昭島市		○		3-293
	1606	昭島	小荷田	昭島市		○		3-295
	1503	立川	天王橋	立川市		○		3-275
	1504	東大和	本町1	東大和市		○		3-281
	1304	府中	本宿交番前	府中市		○		3-263
	1305	府中	栄町3	府中市		○		3-265
	6018	府中	寿町3	府中市		○		3-353
	1106	田無	東伏見	西東京市		○		3-243
	1107	田無	保谷中南	西東京市		○		3-247
	6017	田無	北原	西東京市		○		3-351
	1306	小平	上水本町	小平市		○		3-267
	1307	東村山	野口橋	東村山市		○		3-269
	2022	東村山	二柳橋	東村山市	○			3-22
	2023	東村山	清瀬橋	清瀬市	○			3-23
	2024	東村山	下清戸	清瀬市	○			3-24
	1104	武蔵野	関前1	武蔵野市		○		3-239
	1105	武蔵野	関前3	武蔵野市		○		3-241
	1103	三鷹	野崎八幡	三鷹市		○		3-237
	1102	調布	下石原交番前	調布市		○		3-235
	2012	調布	多摩水道橋	調布市	○			3-12

調査地点検索表(管轄署順) (3)

管轄方面	No.	管轄署	調査地点名	所在地	調査種別			箇所別基本表の頁
					都県境	主要交差点	主要断面	
九方面	6020	五日市	武蔵五日市駅前	あきる野市		○		3-365
	1607	福生	武蔵野橋南	福生市		○		3-297
	1608	福生	武蔵野橋北	福生市		○		3-299
	1609	福生	第五ゲート前	福生市		○		3-303
	1610	福生	箱根ヶ崎西	福生市		○		3-305
	2021	福生	駒形富士山	瑞穂町	○			3-21
	1501	八王子	石川入口	八王子市		○		3-271
	1601	南大沢	打越	八王子市		○		3-283
	1602	八王子	大和田4	八王子市		○		3-287
	1603	八王子	左入橋	八王子市		○		3-289
	1604	八王子	左入町	八王子市		○		3-291
	2018	高尾	大垂水	八王子市	○			3-18
	2013	町田	町田辻	町田市	○			3-13
	2014	町田	森野橋	町田市	○			3-14
	2015	南大沢	相原領国橋	町田市	○			3-15
	2016	南大沢	稲荷橋	町田市	○			3-16
	6019	町田	東名入口	町田市		○		3-355
	1101	多摩中央	矢野口	稲城市		○		3-233
	1301	多摩中央	多摩卸売市場前	多摩市		○		3-249
	1302	多摩中央	乞田新大橋	多摩市		○		3-251
	1303	多摩中央	新大栗橋	多摩市		○		3-253
	511	滝野川	飛鳥山	北区		○		3-111
	513	滝野川	田端新町1	北区		○		3-115
	512	王子	溝田橋	北区		○		3-113
	714	赤羽	宮堀	北区		○		3-169
	818	赤羽	赤羽	北区		○		3-229
	712	板橋	板橋中央陸橋	板橋区		○		3-163
	713	板橋	大和町	板橋区		○		3-167
	817	志村	志村3	板橋区		○		3-227
	2028	高島平	東埼橋	板橋区	○			3-28
	2029	高島平	三園	板橋区	○			3-29
	2030	高島平	笹目橋	板橋区	○			3-30
	2032	志村	戸田橋	板橋区	○			3-32
	2033	赤羽	新荒川大橋	板橋区	○			3-33
	3008	板橋	武蔵野病院前	板橋区			○	3-374
	711	練馬	豊玉陸橋	練馬区		○		3-161
	814	練馬	練馬中央陸橋	練馬区		○		3-221
	815	練馬	平和台駅前	練馬区		○		3-223
	816	光が丘	練馬北町陸橋	練馬区		○		3-225
	2027	光が丘	土支田	練馬区	○			3-27
	3007	練馬	桜台陸橋	練馬区			○	3-373
	4001	光が丘	谷原	練馬区		○		3-307
高速隊	2002	高速隊(蒲田)	高速大師橋	大田区	○			3-2
	2001	高速隊(東京空港)	多摩川トンネル	大田区	○			3-1
	2008	高速隊(玉川)	新多摩川橋	世田谷区	○			3-8
	2011	高速隊(成城)	東名多摩川橋	世田谷区	○			3-11
	2034	高速隊(竹の塚)	足立入谷	足立区	○			3-34
	2038	高速隊(竹の塚)	加平	足立区	○			3-38
	2042	高速隊(小松川)	江戸川大橋	江戸川区	○			3-46
	2046	高速隊(葛西)	高速舞浜大橋	江戸川区	○			3-50
	2017	高速隊(高尾)	相模原八王子トンネル	八王子市	○			3-17
	2019	高速隊(高尾)	小仏トンネル	八王子市	○			3-19
	2020	高速隊(青梅)	青梅	青梅市	○			3-20
	2031	高速隊(高島平)	高速笹目橋	板橋区	○			3-31
	2025	高速隊(石神井)	新座料金所	練馬区	○			3-25
	2026	高速隊(石神井)	大泉	練馬区	○			3-26

調査地点検索表 （調査年別）（都県境）（1）

地域	都県境	道路名 注1	No.	調査地点名	所在地	管轄署	調査実施年 令和5年 注2	調査実施年 令和6年 注3
区部	神奈川	○ 首都高速湾岸線	2001	多摩川トンネル	大田区	高速隊(東京空港)	☆	3-1
		○ 首都高速1号羽田線	2002	高速大師橋	大田区	高速隊(蒲田)	☆	3-2
		産業道路	2003	大師橋	大田区	蒲田	☆	3-3
		第一京浜	2004	六郷橋	大田区	蒲田	☆	3-4
		第二京浜	2005	多摩川大橋	大田区	池上	☆	3-5
		池上通り	2006	ガス橋	大田区	池上	☆	3-6
		中原街道	2007	丸子橋	大田区	田園調布	☆	3-7
		○ 第三京浜	2008	新多摩川橋	世田谷区	高速隊(玉川)	☆	3-8
		旧玉川通り	2009	二子橋	世田谷区	玉川	☆	3-9
		玉川通り	2010	新二子橋	世田谷区	玉川	☆	3-10
		○ 東名高速道路	2011	東名多摩川橋	世田谷区	高速隊(成城)	☆	3-11
多摩部		世田谷通り	2012	多摩水道橋	調布市	調布	☆	3-12
		町田街道	2013	町田辻	町田市	町田	☆	3-13
		鎌倉街道	2014	森野橋	町田市	町田	☆	3-14
		東京環状	2015	相原領国橋	町田市	南大沢	☆	3-15
		八王子バイパス	2016	稲荷橋	町田市	南大沢	☆	3-16
		○ 圏央道	2017	相模原八王子トンネル	八王子市	高速隊(高尾)	☆	3-17
	山梨	甲州街道	2018	大垂水	八王子市	高尾	☆	3-18
		○ 中央道	2019	小仏トンネル	八王子市	高速隊(高尾)	☆	3-19
	埼玉	○ 圏央道	2020	青梅	青梅市	高速隊(青梅)	☆	3-20
		東京環状	2021	駒形富士山	瑞穂町	福生	☆	3-21
		所沢街道	2022	二柳橋	東村山市	東村山	☆	3-22
		小金井街道	2023	清瀬橋	清瀬市	東村山	☆	3-23
		志木街道	2024	下清戸	清瀬市	東村山	☆	3-24
区部		○ 関越道	2025	新座料金所	練馬区	高速隊(石神井)	☆	3-25
		○ 外環道	2026	大泉	練馬区	高速隊(石神井)	☆	3-26
		笹目通り	2027	土支田	練馬区	光が丘	☆	3-27
		川越街道	2028	東埼橋	板橋区	高島平	☆	3-28
		笹目通り	2029	三園	板橋区	高島平	☆	3-29
		新大宮バイパス	2030	笹目橋	板橋区	高島平	☆	3-30
		○ 首都高速5号池袋線	2031	高速笹目橋	板橋区	高速隊(高島平)	☆	3-31
		中山道	2032	戸田橋	板橋区	志村	☆	3-32
		北本通り	2033	新荒川大橋	板橋区	赤羽	☆	3-33
		○ 首都高速川口線	2034	足立入谷	足立区	高速隊(竹の塚)	☆	3-34
		尾久橋通り	2035	舎人3	足立区	竹の塚	☆	3-35
		草加バイパス	2036	毛長川橋	足立区	竹の塚	☆	3-36
		足立越谷線	2037	水神橋	足立区	竹の塚	☆	3-37
		○ 首都高速6号三郷線	2038	加平	足立区	高速隊(竹の塚)	☆	3-38
		旧水戸街道(埼玉県境)	2039-2	天王橋(東金町)	葛飾区	亀有	☆	3-40
		水戸街道(埼玉県境)	2040-2	新葛飾橋(葛飾大橋経由)	葛飾区	亀有	☆	3-44
	千葉	旧水戸街道(千葉県境)	2039-1	葛飾橋・葛飾大橋	葛飾区	亀有	☆	3-39
		水戸街道(千葉県境)	2040-1	新葛飾橋(葛飾大橋以外)	葛飾区	亀有	☆	3-41
		千葉街道	2041	市川橋	江戸川区	小岩	☆	3-45
		○ 京葉道路	2042	江戸川大橋	江戸川区	高速隊(小松川)	☆	3-46
		新大橋通り	2043	今井橋	江戸川区	小松川	☆	3-47
		葛西橋通り	2044	浦安橋	江戸川区	葛西	☆	3-48
		湾岸道路(千葉)	2045	舞浜大橋	江戸川区	葛西	☆	3-49
		○ 首都高速湾岸線	2046	高速舞浜大橋	江戸川区	高速隊(葛西)	☆	3-50

注1 道路名の○印は高速道路を示す。
注2 ☆印は令和5年の調査実施地点を示す。
注3 地点別基本表のページを示す。

調査地点検索表 （調査年別）（骨格幹線道路交差部）(2)

地域	スクリーンライン（環状・南北方向の骨格幹線道路名）	交差道路名（放射状・東西方向の骨格幹線道路名）	No.	調査地点名	所在地	管轄署	調査実施年	
							令和5年 注1	令和6年 注2
区部	内堀通り	桜田通り		桜田門	千代田区	丸の内	☆	―
		青山通り		三宅坂	千代田区	麹町	☆	―
		新宿通り		半蔵門	千代田区	麹町	☆	―
		靖国通り		九段下	千代田区	麹町	☆	―
		永代通り		大手門	千代田区	丸の内	☆	―
	外堀通り 昭和通り	第一京浜	201	新橋	港区	愛宕	―	3-53
		桜田通り	202	虎ノ門	港区	愛宕	―	3-55
		環二通り	203	赤坂1	港区	赤坂	―	3-57
		青山通り	204	赤坂見附	港区	赤坂	―	3-59
		新宿通り	205	四谷見附	新宿区	四谷	―	3-63
		靖国通り	206	市谷見附	新宿区	牛込	―	3-65
		目白通り	207	飯田橋	新宿区	牛込	―	3-67
		白山通り	208	水道橋	文京区	本富士	―	3-71
		本郷通り	209	昌平橋	千代田区	万世橋	―	3-73
		靖国通り	210	岩本町	千代田区	万世橋	―	3-77
		江戸通り	211	本町3	中央区	中央	―	3-79
		永代通り	212	江戸橋1	中央区	中央	―	3-81
		晴海通り	213	三原橋	中央区	築地	―	3-83
	外苑東通り 言問通り 三ツ目通り	桜田通り		赤羽橋	港区	麻布	☆	―
		青山通り		青山1	港区	赤坂	☆	―
		新宿通り		四谷3	新宿区	四谷	☆	―
		靖国通り		合羽坂	新宿区	四谷	☆	―
		目白通り		江戸川橋	文京区	大塚	☆	―
		春日通り		小石川5	文京区	富坂	☆	―
		尾久橋通り		鶯谷駅前	台東区	下谷	☆	―
		昭和通り		入谷	台東区	下谷	☆	―
		水戸街道		言問橋西詰	台東区	浅草	☆	―
		蔵前橋通り		石原3	墨田区	本所	☆	―
		京葉道路		緑3	墨田区	本所	☆	―
		葛西橋通り		木場公園前	江東区	深川	☆	―
		湾岸道路		辰巳	江東区	東京湾岸	☆	―
	明治通り 海岸青海線	湾岸道路	501	レインボー入口	港区	東京湾岸	―	3-85
		第一京浜	502	札の辻	港区	三田	―	3-87
		桜田通り	503	白金1	港区	高輪	―	3-89
		玉川通り	504	渋谷署前	渋谷区	渋谷	―	3-91
		都道414号	505	北参道	渋谷区	原宿	―	3-95
		甲州街道	506	新宿4	新宿区	四谷	―	3-97
		靖国通り	507	新宿5	新宿区	四谷	―	3-99
		新目白通り	508	高戸橋	新宿区	戸塚	―	3-101
		春日通り	509	池袋六ツ又	豊島区	池袋	―	3-103
		中山道	510	西巣鴨	豊島区	巣鴨	―	3-109
		北本通り	511	飛鳥山	北区	滝野川	―	3-111
		北本通り	512	溝田橋	北区	王子	―	3-113
		尾久橋通り	513	田端新町1	北区	滝野川	―	3-115
		尾竹橋通り	514	宮地	荒川区	荒川	―	3-119
		日光街道	515	大関横丁	台東区	下谷	―	3-123
		水戸街道	516	東向島	墨田区	向島	―	3-125
		蔵前橋通り	517	亀戸4	江東区	城東	―	3-127
		京葉道路	518	亀戸駅前	江東区	城東	―	3-129
		葛西橋通り	519	南砂4	江東区	城東	―	3-133
		湾岸道路	520	夢の島	江東区	東京湾岸	―	3-135

注1 ☆印は令和5年の調査実施地点を示す。
注2 地点別基本表のページを示す。

調査地点検索表 （調査年別）（骨格幹線道路交差部）(3)

地域	スクリーンライン（環状・南北方向の骨格幹線道路名）	交差道路名（放射状・東西方向の骨格幹線道路名）	No.	調査地点名	所在地	管轄署	調査実施年	
							令和5年 注1	令和6年 注2
区部	山手通り	第一京浜		北品川2	品川区	品川	☆	－
	平和橋通り	第二京浜		西五反田1	品川区	大崎	☆	－
	船堀街道	目黒通り		大鳥神社	目黒区	目黒	☆	－
		玉川通り		大橋（大坂橋）	目黒区	目黒	☆	－
		甲州街道		初台	渋谷区	代々木	☆	－
		青梅街道		中野坂上	中野区	中野	☆	－
		新目白通り		中落合2	新宿区	戸塚	☆	－
		川越街道		熊野町	板橋区	板橋	☆	－
		中山道		仲宿	板橋区	板橋	☆	－
		尾久橋通り		扇大橋北詰	足立区	西新井	☆	－
		日光街道		千住新橋北	足立区	綾瀬	☆	－
		水戸街道		本田広小路	葛飾区	葛飾	☆	－
		蔵前橋通り		たつみ橋	葛飾区	葛飾	☆	－
		京葉道路		東小松川	江戸川区	小松川	☆	－
		葛西橋通り		葛西橋東詰	江戸川区	葛西	☆	－
		湾岸道路		葛西	江戸川区	葛西	☆	－
	環七通り	湾岸道路	701	環七大井埠頭	品川区	東京湾岸	☆	3-137
		第一京浜	702	大森東	大田区	大森	☆	3-141
		第二京浜	703	松原橋	大田区	池上	☆	3-143
		中原街道	704	南千束	大田区	田園調布	☆	3-147
		目黒通り	705	柿の木坂陸橋	目黒区	碑文谷	☆	3-149
		玉川通り	706	上馬	世田谷区	世田谷	☆	3-151
		世田谷通り	707	若林	世田谷区	世田谷	☆	3-153
		甲州街道	708	大原	世田谷区	北沢	☆	3-155
		青梅街道	709	高円寺陸橋下	杉並区	杉並	☆	3-157
		新青梅街道	710	丸山陸橋	中野区	野方	☆	3-159
		目白通り	711	豊玉陸橋	練馬区	練馬	☆	3-161
		川越街道	712	板橋中央陸橋	板橋区	板橋	☆	3-163
		中山道	713	大和町	板橋区	板橋	☆	3-167
		北本通り	714	宮堀	北区	赤羽	☆	3-169
		尾久橋通り	715	江北陸橋下	足立区	西新井	☆	3-171
		日光街道	716	梅島陸橋	足立区	西新井	☆	3-173
		水戸街道	717	青戸8	葛飾区	亀有	☆	3-175
		蔵前橋通り	718	総武陸橋下	葛飾区	葛飾	☆	3-177
		京葉道路	719	一之江1	江戸川区	小松川	☆	3-179
		新大橋通り	720	葛西工高前	江戸川区	小松川	☆	3-181
		葛西橋通り	721	長島町	江戸川区	葛西	☆	3-183
		清砂大橋通り	722	東葛西7	江戸川区	葛西	☆	3-185
		湾岸道路	723	葛西臨海公園	江戸川区	葛西	☆	3-187
	環八通り	湾岸道路	801	湾岸環八	大田区	東京空港	☆	3-191
		産業道路	802	大鳥居	大田区	蒲田	☆	3-195
		第一京浜	803	南蒲田	大田区	蒲田	☆	3-197
		第二京浜	804	東矢口2	大田区	池上	☆	3-199
		中原街道	805	田園調布警察前	大田区	田園調布	☆	3-201
		目黒通り	806	等々力不動前	世田谷区	玉川	☆	3-203
		玉川通り	807	瀬田	世田谷区	玉川	☆	3-205
		世田谷通り	808	三本杉陸橋	世田谷区	成城	☆	3-209
		甲州街道	809	上高井戸1	杉並区	高井戸	☆	3-211
		放射5号	810	中の橋	杉並区	高井戸	☆	3-213
		井ノ頭通り	811	環八井の頭	杉並区	高井戸	☆	3-215
		五日市街道	812	環八五日市	杉並区	高井戸	☆	3-217
		青梅街道	813	四面道	杉並区	荻窪	☆	3-219
		目白通り	814	練馬中央陸橋	練馬区	練馬	☆	3-221

注1 ☆印は令和5年の調査実施地点を示す。
注2 地点別基本表のページを示す。

調査地点検索表 （調査年別）（骨格幹線道路交差部）(4)

地域	スクリーンライン（環状・南北方向の骨格幹線道路名）	交差道路名（放射状・東西方向の骨格幹線道路名）	No.	調査地点名	所在地	管轄署	調査実施年	
							令和5年 注1	令和6年 注2
区部	環八通り	放射第35号	815	平和台駅前	練馬区	練馬	☆	3-223
		川越街道	816	練馬北町陸橋	練馬区	光が丘	☆	3-225
		中山道	817	志村3	板橋区	志村	☆	3-227
		北本通り	818	赤羽	北区	赤羽	☆	3-229
多摩部	武蔵境通り 鶴川街道 伏見通り	川崎街道	1101	矢野口	稲城市	多摩中央	―	3-233
		甲州街道	1102	下石原交番前	調布市	調布	―	3-235
		東八道路	1103	野崎八幡	三鷹市	三鷹	―	3-237
		井ノ頭通り	1104	関前1	武蔵野市	武蔵野	―	3-239
		五日市街道	1105	関前3	武蔵野市	武蔵野	―	3-241
		青梅街道	1106	東伏見	西東京市	田無	―	3-243
		新青梅街道	1107	保谷中南	西東京市	田無	―	3-247
	新小金井街道等	川崎街道		新大丸	稲城市	多摩中央	☆	―
		甲州街道		若松町2	府中市	府中	☆	―
		東八道路		小金井南中西	小金井市	小金井	☆	―
		五日市街道		茜屋橋	小平市	小平	☆	―
		新青梅街道		滝山南	小平市	小平	☆	―
	府中街道 鎌倉街道	南多摩尾根幹線道路	1301	多摩卸売市場前	多摩市	多摩中央	―	3-249
		多摩ニュータウン通り	1302	乞田新大橋	多摩市	多摩中央	―	3-251
		川崎街道	1303	新大栗橋	多摩市	多摩中央	―	3-253
		甲州街道	1304	本宿交番前	府中市	府中	―	3-263
		東八道路	1305	栄町3	府中市	府中	―	3-265
		五日市街道	1306	上水本町	小平市	小平	―	3-267
		新青梅街道	1307	野口橋	東村山市	東村山	―	3-269
	芋窪街道等	日野バイパス		日野万願寺	日野市	日野	☆	―
		五日市街道		砂川七番	立川市	立川	☆	―
		新青梅街道		上立野東	東大和市	東大和	☆	―
	多摩大橋通り	甲州街道	1501	石川入口	八王子市	八王子	―	3-271
		新奥多摩街道	1502	多摩大橋北	昭島市	昭島	―	3-273
		五日市街道	1503	天王橋	立川市	立川	―	3-275
		新青梅街道	1504	本町1	東大和市	東大和	―	3-281
	東京環状等	北野街道	1601	打越	八王子市	南大沢	☆	3-283
		甲州街道	1602	大和田4	八王子市	八王子	☆	3-287
		新滝山街道	1603	左入橋	八王子市	八王子	☆	3-289
		滝山街道	1604	左入町	八王子市	八王子	☆	3-291
		新奥多摩街道	1605	堂方上	昭島市	昭島	☆	3-293
		新奥多摩街道	1606	小荷田	昭島市	昭島	☆	3-295
		睦橋通り	1607	武蔵野橋南	福生市	福生	☆	3-297
		五日市街道	1608	武蔵野橋北	福生市	福生	☆	3-299
		五日市街道	1609	第五ゲート前	福生市	福生	☆	3-303
		青梅街道	1610	箱根ヶ崎西	福生市	福生	☆	3-305
	町田街道	鎌倉街道		旭町	町田市	町田	☆	―
		南多摩尾根幹線道路		小山	町田市	南大沢	☆	―
		多摩ニュータウン通り		ニュータウン入口	町田市	南大沢	☆	―
		八王子バイパス		坂下	町田市	南大沢	☆	―
	高尾街道等	甲州街道		町田街道入口	八王子市	高尾	☆	―
		新滝山街道		戸吹町南	八王子市	八王子	☆	―
		睦橋通り		油平	あきる野市	福生	☆	―
		五日市街道		秋川	あきる野市	福生	☆	―
		旧青梅街道		青梅市民会館前	青梅市	青梅	☆	―

注1 ☆印は令和5年の調査実施地点を示す。
注2 地点別基本表のページを示す。

調査地点検索表 （調査年別）（その他主要地点）(5)

地域	交差道路名	No.	調査地点名	所在地	管轄署	調査実施年	
						令和5年 注1	令和6年 注2
区部	靖国通り×白山通り		神保町	千代田区	神田	☆	―
	清澄通り×晴海通り		勝どき駅前	中央区	月島	☆	―
	外苑東通り×六本木通り		六本木	港区	麻布	☆	―
	湾岸道路×晴海通り		角乗り橋北、角乗り橋南	江東区	東京湾岸	☆	―
	環二通り×湾岸道路		有明中央橋北、有明中央橋南	江東区	東京湾岸	☆	―
	環二通り×都道484号		豊洲市場前	江東区	深川	☆	―
	山手通り×井ノ頭通り		富ヶ谷	渋谷区	代々木	☆	―
	山手通り×早稲田通り		上落合2	中野区	中野	☆	―
	山手通り×要町通り		要町1	豊島区	目白	☆	―
	環八通り	4001	谷原	練馬区	光が丘	☆	3-307
	環二通り×第一京浜	6001	東新橋1	港区	愛宕	―	3-311
	環二通り×桜田通り	6002	虎ノ門2	港区	愛宕	―	3-315
	本郷通り×春日通り	6003	本郷3	文京区	本富士	―	3-317
	昭和通り×浅草通り	6004	上野駅	台東区	上野	―	3-319
	江戸通り×蔵前橋通り	6005	蔵前1	台東区	蔵前	―	3-321
	靖国通り×江戸通り	6006	浅草橋	中央区	久松	―	3-323
	晴海通り×新大橋通り	6007	築地4	中央区	築地	―	3-327
	有明通り×都道484号	6008	晴海大橋南詰	江東区	深川	―	3-329
	湾岸道路×青海縦貫線	6009	お台場中央	港区	東京湾岸	―	3-333
	都道305号×甲州街道	6010	新宿4東	新宿区	四谷	―	3-335
	都道305号×靖国通り	6011	新宿5東	新宿区	四谷	―	3-337
	靖国通り×小滝橋通り	6012	新宿大ガード西	新宿区	新宿	―	3-339
	湾岸道路×新木場・若洲線	6013	新木場	江東区	東京湾岸	―	3-341
	東京港臨海道路×青海縦貫線	6014	中央防波堤入口	新宿区	東京湾岸	―	3-343
	東京港臨海道路	6015	城南島2	大田区	東京湾岸	―	3-345
	千葉街道×蔵前橋通り	6016	江戸川	江戸川区	小岩	―	3-347
多摩部	甲州街道×日野バイパス		国立インター入口	国立市	立川	☆	―
	立川通り×甲州街道		日野橋	立川市	立川	☆	―
	甲州街道×日野バイパス		高倉町西	八王子市	八王子	☆	―
	町田街道×八王子南バイパス		医療センター入口	八王子市	高尾	☆	―
	新青梅街道	6017	北原	西東京市	田無	―	3-351
	府中街道×甲州街道	6018	寿町3	府中市	府中	―	3-353
	国道16号×国道246号	6019	東名入口	町田市	町田	―	3-355
	五日市街道×秋川街道	6020	武蔵五日市駅前	あきる野市	五日市	―	3-365

注1 ☆印は令和5年の調査実施地点を示す。
注2 地点別基本表のページを示す。

調査地点検索表 （調査年別）（主要断面）(6)

地域	道路名	No.	調査地点名	所在地	管轄署	調査実施年	
						令和5年 注1	令和6年 注2
区部	池上通り	3001	春日橋	大田区	大森	☆	3-367
	駒沢通り	3002	駒沢陸橋	世田谷区	世田谷	☆	3-368
	淡島通り	3003	若林陸橋	世田谷区	世田谷	☆	3-369
	井ノ頭通り	3004	大原2	世田谷区	北沢	☆	3-370
	方南通り	3005	方南町	杉並区	高井戸	☆	3-371
	早稲田通り	3006	大和陸橋	中野区	野方	☆	3-372
	千川通り	3007	桜台陸橋	練馬区	練馬	☆	3-373
	要町通り	3008	武蔵野病院前	板橋区	板橋	☆	3-374
	尾竹橋通り	3009	満願寺前	足立区	西新井	☆	3-375
	奥戸街道	3010	奥戸陸橋下	葛飾区	葛飾	☆	3-376
	千葉街道	3011	鹿本中前	江戸川区	小岩	☆	3-377

注1 ☆印は令和5年の調査実施地点を示す。
注2 地点別基本表のページを示す。

表　都県境・方面別、時間別、流出入交通量（車道通行自転車）

単位：台

方面	道路名	調査地点	7～8	8～9	9～10	10～11	11～12	12～13	13～14	14～15	15～16	16～17	17～18	18～19	昼12時間計(7～19)	19～20	20～21	21～22	22～23	23～24	0～1	1～2	2～3	3～4	4～5	5～6	6～7	夜12時間計(19～7)	24時間計(7～翌7)	昼夜率	構成率
神奈川方面	○ 首都高速湾岸線(神奈川)	多摩川トンネル	－	－	－	－	－	－	－	－	－	－	－	－	－	－	－	－	－	－	－	－	－	－	－	－	－	－	－	－	
	○ 首都高速1号羽田線	高速大師橋	－	－	－	－	－	－	－	－	－	－	－	－	－	－	－	－	－	－	－	－	－	－	－	－	－	－	－	－	
	産業道路	大師橋	1	1	0	0	0	0	0	0	0	0	1	0	3	0	2	0	1	1	0	0	0	0	0	0	0	4	7	2.33	
	第一京浜	六郷橋	8	1	3	4	2	2	5	1	0	1	1	3	31	3	0	2	0	1	0	1	1	1	0	0	0	9	40	1.29	
	第二京浜	多摩川大橋	10	15	7	7	2	5	3	1	0	2	9	5	66	8	11	11	5	4	1	4	1	3	0	3	0	51	117	1.77	
	池上通り	ガス橋	144	181	71	17	7	17	10	7	17	29	83	74	657	62	40	37	19	7	4	2	0	4	0	7	19	201	858	1.31	
	中原街道	丸子橋	22	31	15	11	4	14	14	4	14	15	14	18	176	27	20	13	5	7	10	6	4	2	1	3	7	105	281	1.60	
	○ 第三京浜	新多摩川橋	－	－	－	－	－	－	－	－	－	－	－	－	－	－	－	－	－	－	－	－	－	－	－	－	－	－	－	－	
	旧玉川通り	二子橋	15	27	11	12	16	14	16	9	11	9	14	35	189	38	33	30	13	17	6	4	1	4	2	0	4	152	341	1.80	
	玉川通り	新二子橋	0	0	1	0	0	0	0	1	0	1	0	0	3	0	0	0	0	0	0	1	0	0	0	0	0	1	4	－	
	○ 東名高速道路	東名多摩川橋	－	－	－	－	－	－	－	－	－	－	－	－	－	－	－	－	－	－	－	－	－	－	－	－	－	－	－	－	
	世田谷通り	多摩水道橋	7	4	4	4	8	7	7	6	5	3	4	5	64	3	4	5	1	1	2	4	0	1	0	2	3	26	90	1.41	
	町田街道	町田辻	17	13	7	3	6	0	7	4	5	4	12	11	89	9	5	5	3	0	0	2	0	0	0	1	6	31	120	1.35	
	鎌倉街道	森野橋	5	1	4	0	2	3	3	3	2	4	6	3	36	1	5	6	3	2	3	5	3	3	0	2	4	37	73	2.03	
	東京環状	相原両国橋	13	39	13	13	8	29	2	5	5	5	16	12	160	10	7	7	5	5	2	5	1	0	1	4	7	54	214	1.34	
	八王子バイパス	稲荷橋	0	0	0	0	0	0	0	0	0	0	0	0	0	0	0	0	0	0	0	0	0	0	0	0	0	0	0	－	
	○ 圏央道	相模原八王子トンネル	－	－	－	－	－	－	－	－	－	－	－	－	－	－	－	－	－	－	－	－	－	－	－	－	－	－	－	－	
	小　計		242	313	136	71	55	91	67	41	59	73	160	166	1,474	161	127	116	55	45	28	34	11	18	4	22	50	671	2,145	1.46	45.3%
	構　成　率		11.3%	14.6%	6.3%	3.3%	2.6%	4.2%	3.1%	1.9%	2.8%	3.4%	7.5%	7.7%	68.7%	7.5%	5.9%	5.4%	2.6%	2.1%	1.3%	1.6%	0.5%	0.8%	0.2%	1.0%	2.3%	31.3%	100.0%	－	－
山梨方面	甲州街道	大垂水	3	3	9	8	9	2	5	7	11	3	1	0	61	0	0	0	0	0	0	0	0	0	0	0	0	0	61	1.00	
	○ 中央道	小仏トンネル	－	－	－	－	－	－	－	－	－	－	－	－	－	－	－	－	－	－	－	－	－	－	－	－	－	－	－	－	
	小　計		3	3	9	8	9	2	5	7	11	3	1	0	61	0	0	0	0	0	0	0	0	0	0	0	0	0	61	1.00	1.3%
	構　成　率		4.9%	4.9%	14.8%	13.1%	14.8%	3.3%	8.2%	11.5%	18.0%	4.9%	1.6%	0.0%	100.0%	0.0%	0.0%	0.0%	0.0%	0.0%	0.0%	0.0%	0.0%	0.0%	0.0%	0.0%	0.0%	0.0%	100.0%	－	－
埼玉方面	○ 圏央道	青梅	－	－	－	－	－	－	－	－	－	－	－	－	－	－	－	－	－	－	－	－	－	－	－	－	－	－	－	－	
	東京環状	駒形富士山	0	0	0	0	0	0	0	0	0	0	0	0	0	0	0	0	0	0	0	0	0	0	0	0	0	0	0	0.00	
	所沢街道	二柳橋	18	15	5	11	9	7	12	7	8	11	21	15	139	17	8	6	4	2	1	2	3	0	2	2	2	49	188	1.35	
	小金井街道	清瀬橋	8	6	3	5	2	3	2	3	2	3	4	3	44	3	5	2	1	2	1	1	1	0	0	0	2	18	62	1.41	
	志木街道	下清戸	15	23	12	6	5	7	7	5	6	4	4	15	109	9	7	10	6	3	1	1	0	0	0	5	6	48	157	1.44	
	○ 関越道	新座料金所	－	－	－	－	－	－	－	－	－	－	－	－	－	－	－	－	－	－	－	－	－	－	－	－	－	－	－	－	
	○ 外環道	大泉	－	－	－	－	－	－	－	－	－	－	－	－	－	－	－	－	－	－	－	－	－	－	－	－	－	－	－	－	
	笹目通り	土支田	42	50	46	9	16	12	5	8	16	18	24	21	267	20	12	11	11	5	7	2	2	0	1	0	8	79	346	1.30	
	川越街道	東埼橋	27	41	24	11	17	13	14	13	12	16	27	29	244	35	19	19	5	9	7	6	2	3	1	2	3	111	355	1.45	
	笹目通り	三園	7	1	1	0	0	1	1	2	1	1	3	4	22	7	1	5	0	3	0	0	2	0	0	2	0	20	42	1.91	
	新大宮バイパス	笹目橋	7	1	0	1	0	3	4	2	0	1	4	5	28	4	1	0	1	0	1	0	0	0	0	1	2	10	38	1.36	
	○ 首都高速5号池袋線	高速笹目橋	－	－	－	－	－	－	－	－	－	－	－	－	－	－	－	－	－	－	－	－	－	－	－	－	－	－	－	－	
	中山道	戸田橋	1	0	0	0	0	1	0	0	0	0	1	0	3	0	1	0	0	0	0	0	0	0	0	0	0	1	4	1.33	
	北本通り	新荒川大橋	17	25	3	9	10	4	5	5	10	11	18	12	129	16	2	8	5	3	1	3	4	2	3	2	3	52	181	1.40	
	○ 首都高速川口線	足立入谷	－	－	－	－	－	－	－	－	－	－	－	－	－	－	－	－	－	－	－	－	－	－	－	－	－	－	－	－	
	尾久橋通り	舎人3	12	6	2	8	9	3	5	7	2	4	12	6	76	10	6	3	1	0	0	0	2	1	2	0	2	27	103	1.36	
	草加バイパス	毛長川橋	0	1	0	0	0	0	0	0	0	0	0	1	2	1	1	1	2	2	0	0	0	0	0	0	0	7	9	－	
	足立越谷線	水神橋	54	97	26	27	24	31	30	13	19	29	44	55	449	30	26	13	5	5	11	5	0	3	1	9	8	116	565	1.26	
	○ 首都高速6号三郷線	加平	－	－	－	－	－	－	－	－	－	－	－	－	－	－	－	－	－	－	－	－	－	－	－	－	－	－	－	－	
	旧水戸街道(埼玉方面)	天王橋(東金町)	1	3	0	2	0	1	0	2	0	0	2	1	12	0	6	4	1	0	2	0	1	1	0	0	1	16	28	2.33	
	水戸街道(埼玉方面)	新葛飾橋(葛飾大橋経由)	0	0	0	0	0	0	0	0	0	0	0	0	0	0	0	0	0	0	0	0	0	0	0	0	0	0	0	－	
	小　計		209	269	122	89	92	86	85	67	76	98	164	167	1,524	152	95	82	42	34	32	20	17	10	10	23	37	554	2,078	1.36	43.9%
	構　成　率		10.1%	12.9%	5.9%	4.3%	4.4%	4.1%	4.1%	3.2%	3.7%	4.7%	7.9%	8.0%	73.3%	7.3%	4.6%	3.9%	2.0%	1.6%	1.5%	1.0%	0.8%	0.5%	0.5%	1.1%	1.8%	26.7%	100.0%	－	－
千葉方面	旧水戸街道(千葉方面)	葛飾橋・葛飾大橋	13	6	4	4	4	2	2	5	5	4	7	6	62	5	3	0	2	3	0	1	0	0	2	1	6	23	85	1.37	
	水戸街道(千葉方面)	新葛飾橋(葛飾大橋以外)	1	5	2	2	4	2	4	2	4	2	1	3	32	5	3	3	1	1	1	1	2	1	3	0	0	21	53	1.66	
	千葉街道	市川橋	32	40	24	15	8	6	5	4	6	6	13	17	176	20	14	22	5	4	6	1	2	2	2	3	4	85	261	1.48	
	○ 京葉道路	江戸川大橋	－	－	－	－	－	－	－	－	－	－	－	－	－	－	－	－	－	－	－	－	－	－	－	－	－	－	－	－	
	新大橋通り	今井橋	2	2	2	2	0	1	1	1	1	0	0	5	17	3	1	0	2	2	0	0	0	1	0	0	0	9	26	1.53	
	葛西橋通り	浦安橋	3	0	1	0	1	2	1	1	1	1	1	0	12	1	1	1	1	2	1	0	1	1	0	0	0	9	21	1.75	
	湾岸道路(千葉)	舞浜大橋	0	0	0	0	0	0	0	0	0	0	0	0	0	0	0	0	0	0	0	0	0	0	0	0	0	0	0	0.00	
	○ 首都高速湾岸線(千葉)	高速舞浜大橋	－	－	－	－	－	－	－	－	－	－	－	－	－	－	－	－	－	－	－	－	－	－	－	－	－	－	－	－	
	小　計		51	53	33	23	17	13	13	13	17	13	22	31	299	34	22	26	11	12	8	3	5	5	7	4	10	147	446	1.49	9.4%
	構　成　率		11.4%	11.9%	7.4%	5.2%	3.8%	2.9%	2.9%	2.9%	3.8%	2.9%	4.9%	7.0%	67.0%	7.6%	4.9%	5.8%	2.5%	2.7%	1.8%	0.7%	1.1%	1.1%	1.6%	0.9%	2.2%	33.0%	100.0%	－	－
合　計			505	638	300	191	173	192	170	128	163	187	347	364	3,358	347	244	224	108	91	68	57	33	33	21	49	97	1,372	4,730	1.41	100.0%
構　成　率			10.7%	13.5%	6.3%	4.0%	3.7%	4.1%	3.6%	2.7%	3.4%	4.0%	7.3%	7.7%	71.0%	7.3%	5.2%	4.7%	2.3%	1.9%	1.4%	1.2%	0.7%	0.7%	0.4%	1.0%	2.1%	29.0%	100.0%	－	－

表　都県境・方面別、時間別、流入交通量（車道通行自転車）

単位：台

方面	道路名	調査地点	7～8	8～9	9～10	10～11	11～12	12～13	13～14	14～15	15～16	16～17	17～18	18～19	昼12時間計(7～19)	19～20	20～21	21～22	22～23	23～24	0～1	1～2	2～3	3～4	4～5	5～6	6～7	夜12時間計(19～7)	24時間計(7～翌7)	昼夜率	構成率
神奈川方面	○ 首都高速湾岸線(神奈川)	多摩川トンネル	－	－	－	－	－	－	－	－	－	－	－	－	－	－	－	－	－	－	－	－	－	－	－	－	－	－	－	－	
	○ 首都高速1号羽田線	高速大師橋	－	－	－	－	－	－	－	－	－	－	－	－	－	－	－	－	－	－	－	－	－	－	－	－	－	－	－	－	
	産業道路	大師橋	1	0	0	0	0	0	0	0	0	0	1	0	2	0	2	0	0	0	0	0	0	0	0	0	0	2	4	2.00	
	第一京浜	六郷橋	5	1	1	0	1	0	2	0	0	0	0	1	11	0	0	1	0	0	0	0	0	0	0	0	0	1	12	1.09	
	第二京浜	多摩川大橋	2	8	5	3	0	0	1	1	0	2	4	2	28	1	3	3	1	1	0	2	0	1	0	2	0	14	42	1.50	
	池上通り	ガス橋	125	170	49	8	7	12	8	5	8	17	27	27	463	16	12	4	12	4	1	0	0	1	0	4	15	69	532	1.15	
	中原街道	丸子橋	19	20	9	7	2	6	8	1	6	3	5	8	94	8	7	4	1	3	5	3	2	1	0	1	7	42	136	1.45	
	○ 第三京浜	新多摩川橋	－	－	－	－	－	－	－	－	－	－	－	－	－	－	－	－	－	－	－	－	－	－	－	－	－	－	－	－	
	旧玉川通り	二子橋	9	21	7	6	8	2	10	5	4	7	6	8	93	5	6	5	3	2	3	2	0	0	2	0	2	30	123	1.32	
	玉川通り	新二子橋	0	0	1	0	0	0	0	1	0	0	0	0	2	0	0	0	0	0	0	1	0	0	0	0	0	1	3	－	
	○ 東名高速道路	東名多摩川橋	－	－	－	－	－	－	－	－	－	－	－	－	－	－	－	－	－	－	－	－	－	－	－	－	－	－	－	－	
	世田谷通り	多摩水道橋	4	4	2	3	4	2	1	3	3	2	1	3	32	1	0	5	0	0	1	1	0	1	0	0	0	9	41	1.28	
	町田街道	町田辻	11	7	5	2	2	0	2	3	4	2	7	7	52	7	3	3	0	0	0	2	0	0	0	1	1	17	69	1.33	
	鎌倉街道	森野橋	4	1	2	0	2	1	2	0	2	1	2	1	18	1	1	3	3	1	1	0	1	2	0	0	1	14	32	1.78	
	東京環状	相原両国橋	1	33	5	5	3	16	2	4	2	1	5	8	85	6	3	6	3	2	1	1	1	0	0	0	0	23	108	1.27	
	八王子バイパス	稲荷橋	0	0	0	0	0	0	0	0	0	0	0	0	0	0	0	0	0	0	0	0	0	0	0	0	0	0	0	－	
	○ 圏央道	相模原八王子トンネル	－	－	－	－	－	－	－	－	－	－	－	－	－	－	－	－	－	－	－	－	－	－	－	－	－	－	－	－	
	小　計		181	265	86	34	29	39	36	23	29	35	58	65	880	45	37	34	23	13	12	12	4	6	2	8	26	222	1,102	1.25	44.2%
	構　成　率		16.4%	24.0%	7.8%	3.1%	2.6%	3.5%	3.3%	2.1%	2.6%	3.2%	5.3%	5.9%	79.9%	4.1%	3.4%	3.1%	2.1%	1.2%	1.1%	1.1%	0.4%	0.5%	0.2%	0.7%	2.4%	20.1%	100.0%	－	－
山梨方面	甲州街道	大垂水	2	1	3	2	5	1	3	6	5	2	0	0	30	0	0	0	0	0	0	0	0	0	0	0	0	0	30	1.00	
	○ 中央道	小仏トンネル	－	－	－	－	－	－	－	－	－	－	－	－	－	－	－	－	－	－	－	－	－	－	－	－	－	－	－	－	
	小　計		2	1	3	2	5	1	3	6	5	2	0	0	30	0	0	0	0	0	0	0	0	0	0	0	0	0	30	1.00	1.2%
	構　成　率		6.7%	3.3%	10.0%	6.7%	16.7%	3.3%	10.0%	20.0%	16.7%	6.7%	0.0%	0.0%	100.0%	0.0%	0.0%	0.0%	0.0%	0.0%	0.0%	0.0%	0.0%	0.0%	0.0%	0.0%	0.0%	0.0%	100.0%	－	－
埼玉方面	○ 圏央道	青梅	－	－	－	－	－	－	－	－	－	－	－	－	－	－	－	－	－	－	－	－	－	－	－	－	－	－	－	－	
	東京環状	駒形富士山	0	0	0	0	0	0	0	0	0	0	0	0	0	0	0	0	0	0	0	0	0	0	0	0	0	0	0	0.00	
	所沢街道	二柳橋	15	8	3	5	4	5	6	3	2	4	4	5	64	8	7	5	3	1	1	2	1	0	2	2	1	33	97	1.52	
	小金井街道	清瀬橋	1	3	1	2	1	2	0	1	0	0	1	1	13	1	1	0	1	0	0	0	1	0	0	0	0	4	17	1.31	
	志木街道	下清戸	5	7	4	5	2	3	6	5	4	3	1	6	51	4	5	4	3	2	0	0	0	0	0	2	1	21	72	1.41	
	○ 関越道	新座料金所	－	－	－	－	－	－	－	－	－	－	－	－	－	－	－	－	－	－	－	－	－	－	－	－	－	－	－	－	
	○ 外環道	大泉	－	－	－	－	－	－	－	－	－	－	－	－	－	－	－	－	－	－	－	－	－	－	－	－	－	－	－	－	
	笹目通り	土支田	19	36	38	8	8	10	3	7	10	11	10	7	167	11	7	5	6	0	5	2	1	0	0	0	5	42	209	1.25	
	川越街道	東埼橋	15	30	15	6	8	5	9	8	6	5	11	13	131	14	8	12	2	5	0	2	1	2	1	2	1	50	181	1.38	
	笹目通り	三園	4	0	1	0	0	0	1	0	1	0	0	2	9	2	0	3	0	1	0	0	0	0	0	0	0	6	15	1.67	
	新大宮バイパス	笹目橋	0	0	0	0	0	1	2	0	0	1	2	1	7	0	0	0	0	0	1	0	0	0	0	0	0	1	8	1.14	
	○ 首都高速5号池袋線	高速笹目橋	－	－	－	－	－	－	－	－	－	－	－	－	－	－	－	－	－	－	－	－	－	－	－	－	－	－	－	－	
	中山道	戸田橋	0	0	0	0	0	0	0	0	0	0	1	0	1	0	0	0	0	0	0	0	0	0	0	0	0	0	1	1.00	
	北本通り	新荒川大橋	12	20	2	2	8	3	4	2	2	3	10	8	76	9	1	4	1	0	1	0	3	2	1	2	0	24	100	1.32	
	○ 首都高速川口線	足立入谷	－	－	－	－	－	－	－	－	－	－	－	－	－	－	－	－	－	－	－	－	－	－	－	－	－	－	－	－	
	尾久橋通り	舎人3	10	4	1	4	3	0	1	5	0	1	5	2	36	6	3	1	1	0	0	0	2	1	2	0	2	18	54	1.50	
	草加バイパス	毛長川橋	0	1	0	0	0	0	0	0	0	0	0	1	2	0	0	0	0	0	0	0	0	0	0	0	0	0	2	－	
	足立越谷線	水神橋	37	76	15	22	22	22	24	12	16	24	34	33	337	15	17	11	4	5	4	3	0	2	1	7	6	75	412	1.22	
	○ 首都高速6号三郷線	加平	－	－	－	－	－	－	－	－	－	－	－	－	－	－	－	－	－	－	－	－	－	－	－	－	－	－	－	－	
	旧水戸街道(埼玉方面)	天王橋(東金町)	1	1	0	2	0	0	0	2	0	0	0	0	6	0	2	2	1	0	0	0	0	1	0	0	1	7	13	2.17	
	水戸街道(埼玉方面)	新葛飾橋(葛飾大橋経由)	0	0	0	0	0	0	0	0	0	0	0	0	0	0	0	0	0	0	0	0	0	0	0	0	0	0	0	－	
	小　計		119	186	80	56	56	51	56	45	41	52	79	79	900	70	51	47	22	14	12	9	9	8	7	15	17	281	1,181	1.31	47.3%
	構　成　率		10.1%	15.7%	6.8%	4.7%	4.7%	4.3%	4.7%	3.8%	3.5%	4.4%	6.7%	6.7%	76.2%	5.9%	4.3%	4.0%	1.9%	1.2%	1.0%	0.8%	0.8%	0.7%	0.6%	1.3%	1.4%	23.8%	100.0%	－	－
千葉方面	旧水戸街道(千葉方面)	葛飾橋・葛飾大橋	6	4	2	1	2	1	1	3	4	1	5	2	32	2	1	0	2	0	0	0	0	0	1	0	2	8	40	1.25	
	水戸街道(千葉方面)	新葛飾橋(葛飾大橋以外)	1	3	2	0	1	0	2	0	2	1	0	0	12	1	0	0	0	0	0	1	0	0	2	0	0	4	16	1.33	
	千葉街道	市川橋	12	10	9	6	3	4	3	1	4	2	6	8	68	8	4	7	0	1	6	1	1	0	2	3	0	33	101	1.49	
	○ 京葉道路	江戸川大橋	－	－	－	－	－	－	－	－	－	－	－	－	－	－	－	－	－	－	－	－	－	－	－	－	－	－	－	－	
	新大橋通り	今井橋	0	2	1	1	0	1	0	0	1	0	0	2	8	1	0	0	1	1	0	0	0	0	0	0	0	3	11	1.38	
	葛西橋通り	浦安橋	3	0	0	0	1	2	1	1	1	0	1	0	10	1	1	0	0	1	0	0	0	1	0	0	0	4	14	1.40	
	湾岸道路(千葉)	舞浜大橋	0	0	0	0	0	0	0	0	0	0	0	0	0	0	0	0	0	0	0	0	0	0	0	0	0	0	0	0.00	
	○ 首都高速湾岸線(千葉)	高速舞浜大橋	－	－	－	－	－	－	－	－	－	－	－	－	－	－	－	－	－	－	－	－	－	－	－	－	－	－	－	－	
	小　計		22	19	14	8	7	8	7	5	12	4	12	12	130	13	6	7	3	3	6	2	1	1	5	3	2	52	182	1.40	7.3%
	構　成　率		12.1%	10.4%	7.7%	4.4%	3.8%	4.4%	3.8%	2.7%	6.6%	2.2%	6.6%	6.6%	71.4%	7.1%	3.3%	3.8%	1.6%	1.6%	3.3%	1.1%	0.5%	0.5%	2.7%	1.6%	1.1%	28.6%	100.0%	－	－
合　計			324	471	183	100	97	99	102	79	87	93	149	156	1,940	128	94	88	48	30	30	23	14	15	14	26	45	555	2,495	1.29	100.0%
構　成　率			13.0%	18.9%	7.3%	4.0%	3.9%	4.0%	4.1%	3.2%	3.5%	3.7%	6.0%	6.3%	77.8%	5.1%	3.8%	3.5%	1.9%	1.2%	1.2%	0.9%	0.6%	0.6%	0.6%	1.0%	1.8%	22.2%	100.0%	－	－

表　都県境・方面別、時間別、流出交通量（車道通行自転車）

単位：台

方面	道路名	調査地点	7～8	8～9	9～10	10～11	11～12	12～13	13～14	14～15	15～16	16～17	17～18	18～19	昼12時間計(7～19)	19～20	20～21	21～22	22～23	23～24	0～1	1～2	2～3	3～4	4～5	5～6	6～7	夜12時間計(19～7)	24時間計(7～翌7)	昼夜率	構成率
神奈川方面	○ 首都高速湾岸線(神奈川)	多摩川トンネル	－	－	－	－	－	－	－	－	－	－	－	－	－	－	－	－	－	－	－	－	－	－	－	－	－	－	－	－	
	○ 首都高速1号羽田線	高速大師橋	－	－	－	－	－	－	－	－	－	－	－	－	－	－	－	－	－	－	－	－	－	－	－	－	－	－	－	－	
	産業道路	大師橋	0	1	0	0	0	0	0	0	0	0	0	0	1	0	0	0	1	1	0	0	0	0	0	0	0	2	3	3.00	
	第一京浜	六郷橋	3	0	2	4	1	2	3	1	0	1	1	2	20	3	0	1	0	1	0	1	1	1	0	0	0	8	28	1.40	
	第二京浜	多摩川大橋	8	7	2	4	2	5	2	0	0	0	5	3	38	7	8	8	4	3	1	2	1	2	0	1	0	37	75	1.97	
	池上通り	ガス橋	19	11	22	9	0	5	2	2	9	12	56	47	194	46	28	33	7	3	3	2	0	3	0	3	4	132	326	1.68	
	中原街道	丸子橋	3	11	6	4	2	8	6	3	8	12	9	10	82	19	13	9	4	4	5	3	2	1	1	2	0	63	145	1.77	
	○ 第三京浜	新多摩川橋	－	－	－	－	－	－	－	－	－	－	－	－	－	－	－	－	－	－	－	－	－	－	－	－	－	－	－	－	
	旧玉川通り	二子橋	6	6	4	6	8	12	6	4	7	2	8	27	96	33	27	25	10	15	3	2	1	4	0	0	2	122	218	2.27	
	玉川通り	新二子橋	0	0	0	0	0	0	0	0	0	1	0	0	1	0	0	0	0	0	0	0	0	0	0	0	0	0	1	－	
	○ 東名高速道路	東名多摩川橋	－	－	－	－	－	－	－	－	－	－	－	－	－	－	－	－	－	－	－	－	－	－	－	－	－	－	－	－	
	世田谷通り	多摩水道橋	3	0	2	1	4	5	6	3	2	1	3	2	32	2	4	0	1	1	1	3	0	0	0	2	3	17	49	1.53	
	町田街道	町田辻	6	6	2	1	4	0	5	1	1	2	5	4	37	2	2	2	3	0	0	0	0	0	0	0	5	14	51	1.38	
	鎌倉街道	森野橋	1	0	2	0	0	2	1	3	0	3	4	2	18	0	4	3	0	1	2	5	2	1	0	2	3	23	41	2.28	
	東京環状	相原両国橋	12	6	8	8	5	13	0	1	3	4	11	4	75	4	4	1	2	3	1	4	0	0	1	4	7	31	106	1.41	
	八王子バイパス	稲荷橋	0	0	0	0	0	0	0	0	0	0	0	0	0	0	0	0	0	0	0	0	0	0	0	0	0	0	0	－	
	○ 圏央道	相模原八王子トンネル	－	－	－	－	－	－	－	－	－	－	－	－	－	－	－	－	－	－	－	－	－	－	－	－	－	－	－	－	
	小　計		61	48	50	37	26	52	31	18	30	38	102	101	594	116	90	82	32	32	16	22	7	12	2	14	24	449	1,043	1.76	46.7%
	構　成　率		5.8%	4.6%	4.8%	3.5%	2.5%	5.0%	3.0%	1.7%	2.9%	3.6%	9.8%	9.7%	57.0%	11.1%	8.6%	7.9%	3.1%	3.1%	1.5%	2.1%	0.7%	1.2%	0.2%	1.3%	2.3%	43.0%	100.0%	－	－
山梨方面	甲州街道	大垂水	1	2	6	6	4	1	2	1	6	1	1	0	31	0	0	0	0	0	0	0	0	0	0	0	0	0	31	1.00	
	○ 中央道	小仏トンネル	－	－	－	－	－	－	－	－	－	－	－	－	－	－	－	－	－	－	－	－	－	－	－	－	－	－	－	－	
	小　計		1	2	6	6	4	1	2	1	6	1	1	0	31	0	0	0	0	0	0	0	0	0	0	0	0	0	31	1.00	1.4%
	構　成　率		3.2%	6.5%	19.4%	19.4%	12.9%	3.2%	6.5%	3.2%	19.4%	3.2%	3.2%	0.0%	100.0%	0.0%	0.0%	0.0%	0.0%	0.0%	0.0%	0.0%	0.0%	0.0%	0.0%	0.0%	0.0%	0.0%	100.0%	－	－
埼玉方面	○ 圏央道	青梅	－	－	－	－	－	－	－	－	－	－	－	－	－	－	－	－	－	－	－	－	－	－	－	－	－	－	－	－	
	東京環状	駒形富士山	0	0	0	0	0	0	0	0	0	0	0	0	0	0	0	0	0	0	0	0	0	0	0	0	0	0	0	0.00	
	所沢街道	二柳橋	3	7	2	6	5	2	6	4	6	7	17	10	75	9	1	1	1	1	0	0	2	0	0	0	1	16	91	1.21	
	小金井街道	清瀬橋	7	3	2	3	1	1	2	2	2	3	3	2	31	2	4	2	0	2	1	1	0	0	0	0	2	14	45	1.45	
	志木街道	下清戸	10	16	8	1	3	4	1	0	2	1	3	9	58	5	2	6	3	1	1	1	0	0	0	3	5	27	85	1.47	
	○ 関越道	新座料金所	－	－	－	－	－	－	－	－	－	－	－	－	－	－	－	－	－	－	－	－	－	－	－	－	－	－	－	－	
	○ 外環道	大泉	－	－	－	－	－	－	－	－	－	－	－	－	－	－	－	－	－	－	－	－	－	－	－	－	－	－	－	－	
	笹目通り	土支田	23	14	8	1	8	2	2	1	6	7	14	14	100	9	5	6	5	5	2	0	1	0	1	0	3	37	137	1.37	
	川越街道	東埼橋	12	11	9	5	9	8	5	5	6	11	16	16	113	21	11	7	3	4	7	4	1	1	0	0	2	61	174	1.54	
	笹目通り	三園	3	1	0	0	0	1	0	2	0	1	3	2	13	5	1	2	0	2	0	0	2	0	0	2	0	14	27	2.08	
	新大宮バイパス	笹目橋	7	1	0	1	0	2	2	2	0	0	2	4	21	4	1	0	1	0	0	0	0	0	0	1	2	9	30	1.43	
	○ 首都高速5号池袋線	高速笹目橋	－	－	－	－	－	－	－	－	－	－	－	－	－	－	－	－	－	－	－	－	－	－	－	－	－	－	－	－	
	中山道	戸田橋	1	0	0	0	0	1	0	0	0	0	0	0	2	0	1	0	0	0	0	0	0	0	0	0	0	1	3	1.50	
	北本通り	新荒川大橋	5	5	1	7	2	1	1	3	8	8	8	4	53	7	1	4	4	3	0	3	1	0	2	0	3	28	81	1.53	
	○ 首都高速川口線	足立入谷	－	－	－	－	－	－	－	－	－	－	－	－	－	－	－	－	－	－	－	－	－	－	－	－	－	－	－	－	
	尾久橋通り	舎人3	2	2	1	4	6	3	4	2	2	3	7	4	40	4	3	2	0	0	0	0	0	0	0	0	0	9	49	1.23	
	草加バイパス	毛長川橋	0	0	0	0	0	0	0	0	0	0	0	0	0	1	1	1	2	2	0	0	0	0	0	0	0	7	7	－	
	足立越谷線	水神橋	17	21	11	5	2	9	6	1	3	5	10	22	112	15	9	2	1	0	7	2	0	1	0	2	2	41	153	1.37	
	○ 首都高速6号三郷線	加平	－	－	－	－	－	－	－	－	－	－	－	－	－	－	－	－	－	－	－	－	－	－	－	－	－	－	－	－	
	旧水戸街道(埼玉方面)	天王橋(東金町)	0	2	0	0	0	1	0	0	0	0	2	1	6	0	4	2	0	0	2	0	1	0	0	0	0	9	15	2.50	
	水戸街道(埼玉方面)	新葛飾橋(葛飾大橋経由)	0	0	0	0	0	0	0	0	0	0	0	0	0	0	0	0	0	0	0	0	0	0	0	0	0	0	0	－	
	小　計		90	83	42	33	36	35	29	22	35	46	85	88	624	82	44	35	20	20	20	11	8	2	3	8	20	273	897	1.44	40.1%
	構　成　率		10.0%	9.3%	4.7%	3.7%	4.0%	3.9%	3.2%	2.5%	3.9%	5.1%	9.5%	9.8%	69.6%	9.1%	4.9%	3.9%	2.2%	2.2%	2.2%	1.2%	0.9%	0.2%	0.3%	0.9%	2.2%	30.4%	100.0%	－	－
千葉方面	旧水戸街道(千葉方面)	葛飾橋・葛飾大橋	7	2	2	3	2	1	1	2	1	3	2	4	30	3	2	0	0	3	0	1	0	0	1	1	4	15	45	1.50	
	水戸街道(千葉方面)	新葛飾橋(葛飾大橋以外)	0	2	0	2	3	2	2	2	2	1	1	3	20	4	3	3	1	1	1	0	2	1	1	0	0	17	37	1.85	
	千葉街道	市川橋	20	30	15	9	5	2	2	3	2	4	7	9	108	12	10	15	5	3	0	0	1	2	0	0	4	52	160	1.48	
	○ 京葉道路	江戸川大橋	－	－	－	－	－	－	－	－	－	－	－	－	－	－	－	－	－	－	－	－	－	－	－	－	－	－	－	－	
	新大橋通り	今井橋	2	0	1	1	0	0	1	1	0	0	0	3	9	2	1	0	1	1	0	0	0	1	0	0	0	6	15	1.67	
	葛西橋通り	浦安橋	0	0	1	0	0	0	0	0	0	1	0	0	2	0	0	1	1	1	1	0	1	0	0	0	0	5	7	3.50	
	湾岸道路(千葉)	舞浜大橋	0	0	0	0	0	0	0	0	0	0	0	0	0	0	0	0	0	0	0	0	0	0	0	0	0	0	0	0.00	
	○ 首都高速湾岸線(千葉)	高速舞浜大橋	－	－	－	－	－	－	－	－	－	－	－	－	－	－	－	－	－	－	－	－	－	－	－	－	－	－	－	－	
	小　計		29	34	19	15	10	5	6	8	5	9	10	19	169	21	16	19	8	9	2	1	4	4	2	1	8	95	264	1.56	11.8%
	構　成　率		11.0%	12.9%	7.2%	5.7%	3.8%	1.9%	2.3%	3.0%	1.9%	3.4%	3.8%	7.2%	64.0%	8.0%	6.1%	7.2%	3.0%	3.4%	0.8%	0.4%	1.5%	1.5%	0.8%	0.4%	3.0%	36.0%	100.0%	－	－
合　計			181	167	117	91	76	93	68	49	76	94	198	208	1,418	219	150	136	60	61	38	34	19	18	7	23	52	817	2,235	1.58	100.0%
構　成　率			8.1%	7.5%	5.2%	4.1%	3.4%	4.2%	3.0%	2.2%	3.4%	4.2%	8.9%	9.3%	63.4%	9.8%	6.7%	6.1%	2.7%	2.7%	1.7%	1.5%	0.9%	0.8%	0.3%	1.0%	2.3%	36.6%	100.0%	－	－

○　自転車道設置断面の自転車通行実態

No.518 亀戸駅前

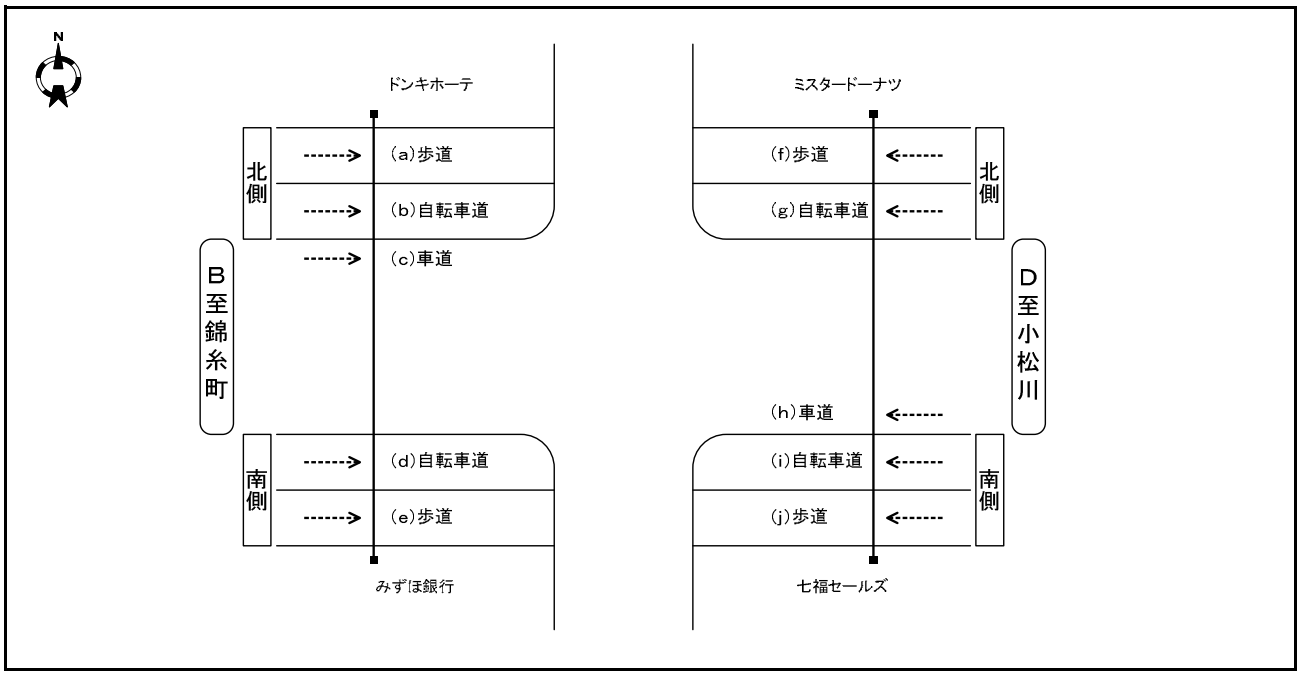

≪Ｂ．錦糸町断面（ａ，ｂ，ｃ，ｄ，ｅ）≫

○　錦糸町断面流入交通量

単位：台

通行位置		時間	7時-8時	8時-9時	9時-10時	10時-11時	11時-12時	12時-13時	13時-14時	14時-15時	15時-16時	16時-17時	17時-18時	18時-19時	12時間計
北側	自転車道	b	17	39	26	22	71	71	55	58	56	65	137	151	768
	車道	c	8	9	9	7	12	16	5	6	8	12	21	17	130
	歩道	a	8	10	15	18	18	15	18	13	26	28	28	22	219
	計		33	58	50	47	101	102	78	77	90	105	186	190	1,117
南側	自転車道	d	20	23	32	39	37	34	34	36	60	84	55	54	508
	歩道	e	9	12	12	3	19	16	19	19	22	17	27	21	196
	計		29	35	44	42	56	50	53	55	82	101	82	75	704
断面計	自転車道計		37	62	58	61	108	105	89	94	116	149	192	205	1,276
	車道計		8	9	9	7	12	16	5	6	8	12	21	17	130
	歩道計		17	22	27	21	37	31	37	32	48	45	55	43	415
	計		62	93	94	89	157	152	131	132	172	206	268	265	1,821

○　錦糸町断面流入交通量に占める各通行位置の構成率

通行位置		時間	7時-8時	8時-9時	9時-10時	10時-11時	11時-12時	12時-13時	13時-14時	14時-15時	15時-16時	16時-17時	17時-18時	18時-19時	12時間計
北側	自転車道	b	27.4%	41.9%	27.6%	24.7%	45.2%	46.7%	42.0%	44.0%	32.5%	31.5%	51.2%	57.0%	42.2%
	車道	c	12.9%	9.7%	9.6%	7.9%	7.6%	10.5%	3.8%	4.5%	4.7%	5.8%	7.8%	6.4%	7.1%
	歩道	a	12.9%	10.8%	16.0%	20.2%	11.5%	9.9%	13.7%	9.8%	15.1%	13.6%	10.4%	8.3%	12.0%
	計		53.2%	62.4%	53.2%	52.8%	64.3%	67.1%	59.5%	58.3%	52.3%	50.9%	69.4%	71.7%	61.3%
南側	自転車道	d	32.3%	24.7%	34.0%	43.8%	23.6%	22.4%	26.0%	27.3%	34.9%	40.8%	20.5%	20.4%	27.9%
	歩道	e	14.5%	12.9%	12.8%	3.4%	12.1%	10.5%	14.5%	14.4%	12.8%	8.3%	10.1%	7.9%	10.8%
	計		46.8%	37.6%	46.8%	47.2%	35.7%	32.9%	40.5%	41.7%	47.7%	49.1%	30.6%	28.3%	38.7%
断面計	自転車道計		59.7%	66.6%	61.6%	68.5%	68.8%	69.1%	68.0%	71.3%	67.4%	72.3%	71.7%	77.4%	70.1%
	車道計		12.9%	9.7%	9.6%	7.9%	7.6%	10.5%	3.8%	4.5%	4.7%	5.8%	7.8%	6.4%	7.1%
	歩道計		27.4%	23.7%	28.8%	23.6%	23.6%	20.4%	28.2%	24.2%	27.9%	21.9%	20.5%	16.2%	22.8%
	計		100.0%	100.0%	100.0%	100.0%	100.0%	100.0%	100.0%	100.0%	100.0%	100.0%	100.0%	100.0%	100.0%

○　北側・南側に占める各通行位置の構成率

通行位置		時間	7時-8時	8時-9時	9時-10時	10時-11時	11時-12時	12時-13時	13時-14時	14時-15時	15時-16時	16時-17時	17時-18時	18時-19時	12時間計
北側	自転車道	b	51.6%	67.3%	52.0%	46.8%	70.3%	69.6%	70.5%	75.3%	62.2%	61.9%	73.6%	79.5%	68.8%
	車道	c	24.2%	15.5%	18.0%	14.9%	11.9%	15.7%	6.4%	7.8%	8.9%	11.4%	11.3%	8.9%	11.6%
	歩道	a	24.2%	17.2%	30.0%	38.3%	17.8%	14.7%	23.1%	16.9%	28.9%	26.7%	15.1%	11.6%	19.6%
	計		100.0%	100.0%	100.0%	100.0%	100.0%	100.0%	100.0%	100.0%	100.0%	100.0%	100.0%	100.0%	100.0%
南側	自転車道	d	69.0%	65.7%	72.7%	92.9%	66.1%	68.0%	64.2%	65.5%	73.2%	83.2%	67.1%	72.0%	72.2%
	歩道	e	31.0%	34.3%	27.3%	7.1%	33.9%	32.0%	35.8%	34.5%	26.8%	16.8%	32.9%	28.0%	27.8%
	計		100.0%	100.0%	100.0%	100.0%	100.0%	100.0%	100.0%	100.0%	100.0%	100.0%	100.0%	100.0%	100.0%

※通行位置とは自転車道、車道、歩道のうち自転車が通行した位置をいう。

≪Ｄ．小松川断面（ｆ，ｇ，ｈ，ｉ，ｊ）≫

○　小松川断面流入交通量

単位:台

通行位置		時間	7時-8時	8時-9時	9時-10時	10時-11時	11時-12時	12時-13時	13時-14時	14時-15時	15時-16時	16時-17時	17時-18時	18時-19時	12時間計
北側	自転車道	g	35	99	77	65	46	59	47	43	63	70	68	47	719
	歩道	f	9	16	19	18	24	27	26	20	32	22	32	23	268
	計		44	115	96	83	70	86	73	63	95	92	100	70	987
南側	自転車道	i	81	195	132	97	83	87	97	99	71	97	93	81	1,213
	車道	h	22	29	13	9	9	9	8	10	6	6	6	4	131
	歩道	j	6	10	2	9	6	10	10	10	16	11	12	14	116
	計		109	234	147	115	98	106	115	119	93	114	111	99	1,460
断面計	自転車道計		116	294	209	162	129	146	144	142	134	167	161	128	1,932
	車道計		22	29	13	9	9	9	8	10	6	6	6	4	131
	歩道計		15	26	21	27	30	37	36	30	48	33	44	37	384
	計		153	349	243	198	168	192	188	182	188	206	211	169	2,447

○　小松川断面流入交通量に占める各通行位置の構成率

通行位置		時間	7時-8時	8時-9時	9時-10時	10時-11時	11時-12時	12時-13時	13時-14時	14時-15時	15時-16時	16時-17時	17時-18時	18時-19時	12時間計
北側	自転車道	g	22.9%	28.4%	31.7%	32.8%	27.4%	30.7%	25.0%	23.6%	33.5%	34.0%	32.2%	27.8%	29.4%
	歩道	f	5.9%	4.6%	7.8%	9.1%	14.3%	14.1%	13.8%	11.0%	17.0%	10.7%	15.2%	13.6%	11.0%
	計		28.8%	33.0%	39.5%	41.9%	41.7%	44.8%	38.8%	34.6%	50.5%	44.7%	47.4%	41.4%	40.4%
南側	自転車道	i	52.9%	55.8%	54.4%	49.1%	49.3%	45.3%	51.6%	54.4%	37.8%	47.1%	44.1%	47.9%	49.5%
	車道	h	14.4%	8.3%	5.3%	4.5%	5.4%	4.7%	4.3%	5.5%	3.2%	2.9%	2.8%	2.4%	5.4%
	歩道	j	3.9%	2.9%	0.8%	4.5%	3.6%	5.2%	5.3%	5.5%	8.5%	5.3%	5.7%	8.3%	4.7%
	計		71.2%	67.0%	60.5%	58.1%	58.3%	55.2%	61.2%	65.4%	49.5%	55.3%	52.6%	58.6%	59.6%
断面計	自転車道計		75.8%	84.2%	86.1%	81.9%	76.7%	76.0%	76.6%	78.0%	71.3%	81.1%	76.3%	75.7%	78.9%
	車道計		14.4%	8.3%	5.3%	4.5%	5.4%	4.7%	4.3%	5.5%	3.2%	2.9%	2.8%	2.4%	5.4%
	歩道計		9.8%	7.5%	8.6%	13.6%	17.9%	19.3%	19.1%	16.5%	25.5%	16.0%	20.9%	21.9%	15.7%
	計		100.0%	100.0%	100.0%	100.0%	100.0%	100.0%	100.0%	100.0%	100.0%	100.0%	100.0%	100.0%	100.0%

○　北側・南側に占める各通行位置の構成率

通行位置		時間	7時-8時	8時-9時	9時-10時	10時-11時	11時-12時	12時-13時	13時-14時	14時-15時	15時-16時	16時-17時	17時-18時	18時-19時	12時間計
北側	自転車道	g	79.5%	86.1%	80.2%	78.3%	65.7%	68.6%	64.4%	68.3%	66.3%	76.1%	68.0%	67.1%	72.8%
	歩道	f	20.5%	13.9%	19.8%	21.7%	34.3%	31.4%	35.6%	31.7%	33.7%	23.9%	32.0%	32.9%	27.2%
	計		100.0%	100.0%	100.0%	100.0%	100.0%	100.0%	100.0%	100.0%	100.0%	100.0%	100.0%	100.0%	100.0%
南側	自転車道	i	74.3%	83.3%	89.8%	84.4%	84.7%	82.1%	84.3%	83.2%	76.3%	85.1%	83.8%	81.9%	83.1%
	車道	h	20.2%	12.4%	8.8%	7.8%	9.2%	8.5%	7.0%	8.4%	6.5%	5.3%	5.4%	4.0%	9.0%
	歩道	j	5.5%	4.3%	1.4%	7.8%	6.1%	9.4%	8.7%	8.4%	17.2%	9.6%	10.8%	14.1%	7.9%
	計		100.0%	100.0%	100.0%	100.0%	100.0%	100.0%	100.0%	100.0%	100.0%	100.0%	100.0%	100.0%	100.0%

※通行位置とは自転車道、車道、歩道のうち自転車が通行した位置をいう。

№6008 晴海大橋南詰

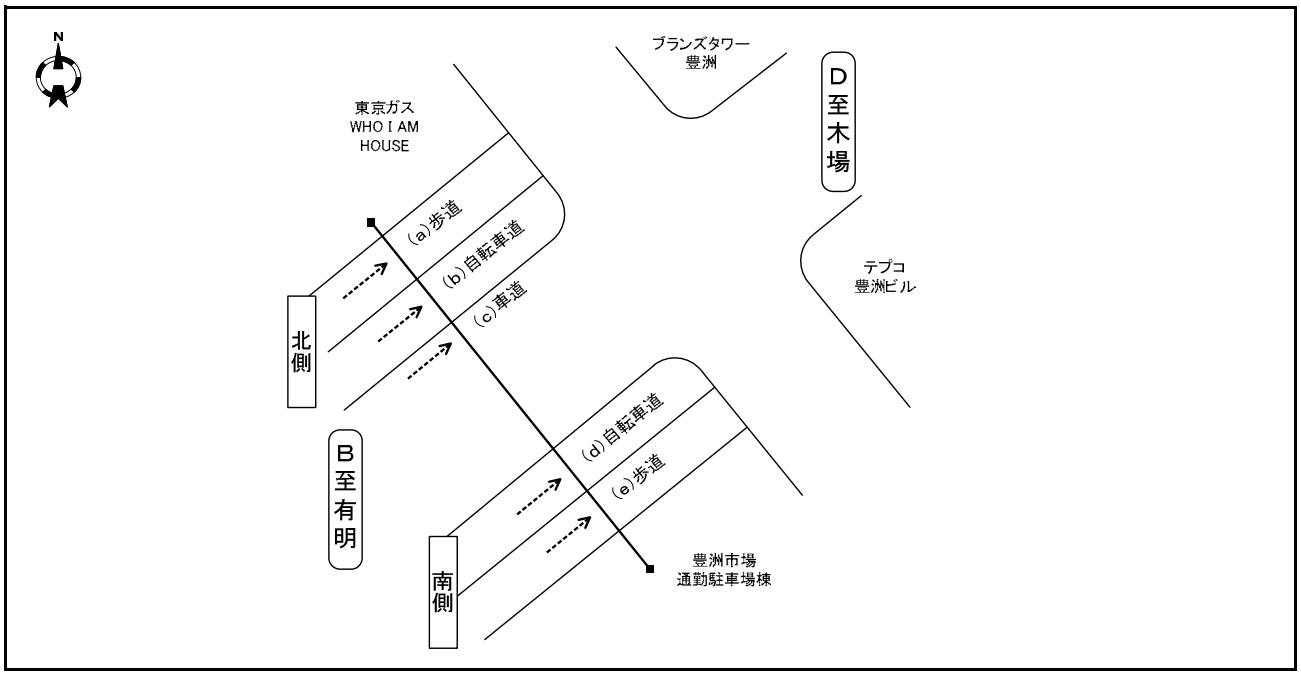

≪Ｂ．有明断面（ａ，ｂ，ｃ，ｄ，ｅ）≫

○　有明断面流入交通量

単位:台

通行位置		時間	7時-8時	8時-9時	9時-10時	10時-11時	11時-12時	12時-13時	13時-14時	14時-15時	15時-16時	16時-17時	17時-18時	18時-19時	12時間計
北側	自転車道	b	14	31	27	39	50	40	49	18	26	37	47	43	421
	車道	c	2	2	1	5	5	4	0	2	6	6	5	4	42
	歩道	a	24	51	45	58	20	18	17	11	49	31	61	47	432
	計		40	84	73	102	75	62	66	31	81	74	113	94	895
南側	自転車道	d	10	22	15	23	21	14	30	20	30	29	30	18	262
	歩道	e	10	11	4	9	5	9	7	14	34	36	35	31	205
	計		20	33	19	32	26	23	37	34	64	65	65	49	467
断面計	自転車道計		24	53	42	62	71	54	79	38	56	66	77	61	683
	車道計		2	2	1	5	5	4	0	2	6	6	5	4	42
	歩道計		34	62	49	67	25	27	24	25	83	67	96	78	637
	計		60	117	92	134	101	85	103	65	145	139	178	143	1,362

○　有明断面流入交通量に占める各通行位置の構成率

通行位置		時間	7時-8時	8時-9時	9時-10時	10時-11時	11時-12時	12時-13時	13時-14時	14時-15時	15時-16時	16時-17時	17時-18時	18時-19時	12時間計
北側	自転車道	b	23.3%	26.5%	29.4%	29.1%	49.4%	47.0%	47.6%	27.7%	18.0%	26.6%	26.3%	30.0%	30.9%
	車道	c	3.3%	1.7%	1.1%	3.7%	5.0%	4.7%	0.0%	3.1%	4.1%	4.3%	2.8%	2.8%	3.1%
	歩道	a	40.0%	43.6%	48.9%	43.3%	19.8%	21.2%	16.5%	16.9%	33.8%	22.3%	34.3%	32.9%	31.7%
	計		66.6%	71.8%	79.4%	76.1%	74.2%	72.9%	64.1%	47.7%	55.9%	53.2%	63.4%	65.7%	65.7%
南側	自転車道	d	16.7%	18.8%	16.3%	17.2%	20.8%	16.5%	29.1%	30.8%	20.7%	20.9%	16.9%	12.6%	19.2%
	歩道	e	16.7%	9.4%	4.3%	6.7%	5.0%	10.6%	6.8%	21.5%	23.4%	25.9%	19.7%	21.7%	15.1%
	計		33.4%	28.2%	20.6%	23.9%	25.8%	27.1%	35.9%	52.3%	44.1%	46.8%	36.6%	34.3%	34.3%
断面計	自転車道計		40.0%	45.3%	45.7%	46.3%	70.2%	63.5%	76.7%	58.5%	38.7%	47.5%	43.2%	42.6%	50.1%
	車道計		3.3%	1.7%	1.1%	3.7%	5.0%	4.7%	0.0%	3.1%	4.1%	4.3%	2.8%	2.8%	3.1%
	歩道計		56.7%	53.0%	53.2%	50.0%	24.8%	31.8%	23.3%	38.4%	57.2%	48.2%	54.0%	54.6%	46.8%
	計		100.0%	100.0%	100.0%	100.0%	100.0%	100.0%	100.0%	100.0%	100.0%	100.0%	100.0%	100.0%	100.0%

○　北側・南側に占める各通行位置の構成率

通行位置		時間	7時-8時	8時-9時	9時-10時	10時-11時	11時-12時	12時-13時	13時-14時	14時-15時	15時-16時	16時-17時	17時-18時	18時-19時	12時間計
北側	自転車道	b	35.0%	36.9%	37.0%	38.2%	66.6%	64.5%	74.2%	58.0%	32.1%	50.0%	41.6%	45.7%	47.0%
	車道	c	5.0%	2.4%	1.4%	4.9%	6.7%	6.5%	0.0%	6.5%	7.4%	8.1%	4.4%	4.3%	4.7%
	歩道	a	60.0%	60.7%	61.6%	56.9%	26.7%	29.0%	25.8%	35.5%	60.5%	41.9%	54.0%	50.0%	48.3%
	計		100.0%	100.0%	100.0%	100.0%	100.0%	100.0%	100.0%	100.0%	100.0%	100.0%	100.0%	100.0%	100.0%
南側	自転車道	d	50.0%	66.7%	78.9%	71.9%	80.8%	60.9%	81.1%	58.8%	46.9%	44.6%	46.2%	36.7%	56.1%
	歩道	e	50.0%	33.3%	21.1%	28.1%	19.2%	39.1%	18.9%	41.2%	53.1%	55.4%	53.8%	63.3%	43.9%
	計		100.0%	100.0%	100.0%	100.0%	100.0%	100.0%	100.0%	100.0%	100.0%	100.0%	100.0%	100.0%	100.0%

※通行位置とは自転車道、車道、歩道のうち自転車が通行した位置をいう。

○　自転車交通量の特性

(1)　車道利用率の頻度分布（交差点ごと）

自転車の車道利用率を交差点別にみると、区部・多摩部合計では平均で23.0%、最頻値は5%以上10%未満であり19.5%となっている。車道利用率の85パーセンタイル値は48.0%であった。

区部では平均で28.1%、最頻値は5%以上10%未満で16.5%となっている。車道利用率の85パーセンタイル値は52.7%となっている。

多摩部では平均で8.7%、最頻値は0%以上5%未満であり40.6%となっている。車道利用率の85パーセンタイル値は14.7%となっている。

交差点総流入計の車道利用率（区部+多摩部）

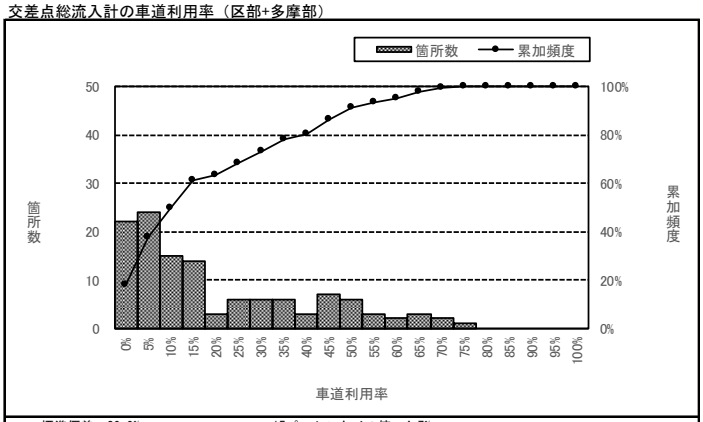

標準偏差: 20.0%　15パーセンタイル値: 4.7%
平均値: 23.0%　85パーセンタイル値: 48.0%
サンプル数: 123交差点　中央値: 15.4%

車道利用率	箇所数	頻度	累加頻度
0%以上　5%未満	22	17.9%	17.9%
5%以上 10%未満	24	19.5%	37.4%
10%以上 15%未満	15	12.2%	49.6%
15%以上 20%未満	14	11.4%	61.0%
20%以上 25%未満	3	2.4%	63.4%
25%以上 30%未満	6	4.9%	68.3%
30%以上 35%未満	6	4.9%	73.2%
35%以上 40%未満	6	4.9%	78.0%
40%以上 45%未満	3	2.4%	80.5%
45%以上 50%未満	7	5.7%	86.2%
50%以上 55%未満	6	4.9%	91.1%
55%以上 60%未満	3	2.4%	93.5%
60%以上 65%未満	2	1.6%	95.1%
65%以上 70%未満	3	2.4%	97.6%
70%以上 75%未満	2	1.6%	99.2%
75%以上 80%未満	1	0.8%	100.0%
80%以上 85%未満	0	0.0%	100.0%
85%以上 90%未満	0	0.0%	100.0%
90%以上 95%未満	0	0.0%	100.0%
95%以上100%未満	0	0.0%	100.0%
100%	0	0.0%	100.0%
計	123	100.0%	—

交差点総流入計の車道利用率（区部）

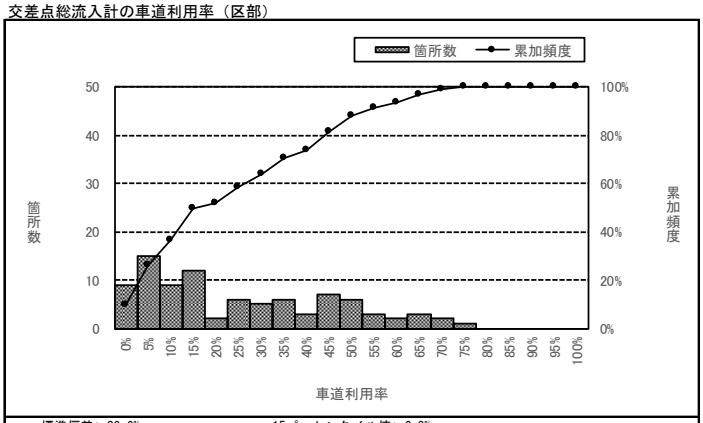

標準偏差: 20.6%　15パーセンタイル値: 6.3%
平均値: 28.1%　85パーセンタイル値: 52.7%
サンプル数: 91交差点　中央値: 20.6%

車道利用率	箇所数	頻度	累加頻度
0%以上　5%未満	9	9.9%	9.9%
5%以上 10%未満	15	16.5%	26.4%
10%以上 15%未満	9	9.9%	36.3%
15%以上 20%未満	12	13.2%	49.5%
20%以上 25%未満	2	2.2%	51.6%
25%以上 30%未満	6	6.6%	58.2%
30%以上 35%未満	5	5.5%	63.7%
35%以上 40%未満	6	6.6%	70.3%
40%以上 45%未満	3	3.3%	73.6%
45%以上 50%未満	7	7.7%	81.3%
50%以上 55%未満	6	6.6%	87.9%
55%以上 60%未満	3	3.3%	91.2%
60%以上 65%未満	2	2.2%	93.4%
65%以上 70%未満	3	3.3%	96.7%
70%以上 75%未満	2	2.2%	98.9%
75%以上 80%未満	1	1.1%	100.0%
80%以上 85%未満	0	0.0%	100.0%
85%以上 90%未満	0	0.0%	100.0%
90%以上 95%未満	0	0.0%	100.0%
95%以上100%未満	0	0.0%	100.0%
100%	0	0.0%	100.0%
計	91	100.0%	—

交差点総流入計の車道利用率（多摩部）

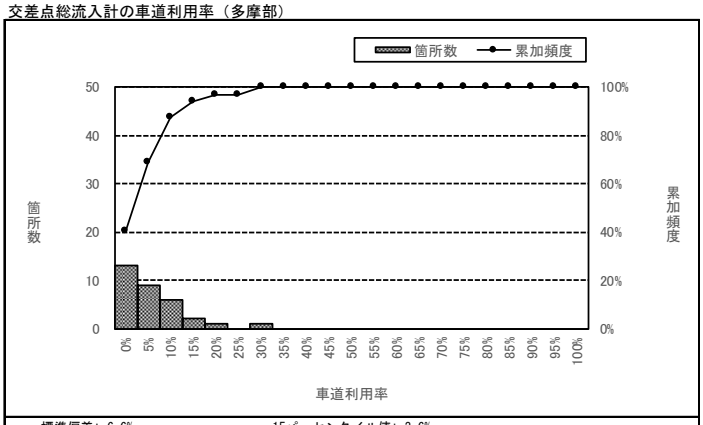

標準偏差: 6.6%　15パーセンタイル値: 3.6%
平均値: 8.7%　85パーセンタイル値: 14.7%
サンプル数: 32交差点　中央値: 5.7%

車道利用率	箇所数	頻度	累加頻度
0%以上　5%未満	13	40.6%	40.6%
5%以上 10%未満	9	28.1%	68.8%
10%以上 15%未満	6	18.8%	87.5%
15%以上 20%未満	2	6.3%	93.8%
20%以上 25%未満	1	3.1%	96.9%
25%以上 30%未満	0	0.0%	96.9%
30%以上 35%未満	1	3.1%	100.0%
35%以上 40%未満	0	0.0%	100.0%
40%以上 45%未満	0	0.0%	100.0%
45%以上 50%未満	0	0.0%	100.0%
50%以上 55%未満	0	0.0%	100.0%
55%以上 60%未満	0	0.0%	100.0%
60%以上 65%未満	0	0.0%	100.0%
65%以上 70%未満	0	0.0%	100.0%
70%以上 75%未満	0	0.0%	100.0%
75%以上 80%未満	0	0.0%	100.0%
80%以上 85%未満	0	0.0%	100.0%
85%以上 90%未満	0	0.0%	100.0%
90%以上 95%未満	0	0.0%	100.0%
95%以上100%未満	0	0.0%	100.0%
100%	0	0.0%	100.0%
計	32	100.0%	—

図　自転車交通の車道利用率の頻度分布（交差点ごと）

(2)　車道利用率の頻度分布（路線ごと）

自転車の車道利用率を路線別にみると、区部・多摩部合計では平均で22.6%、最頻値は0%以上5%未満であり24.8%となっている。車道利用率の85パーセンタイル値は49.3%となっている。

区部では平均で27.4%、最頻値は0%以上5%未満であり16.8%となっている、車道利用率の85パーセンタイル値は54.1%となっている。

多摩部では平均で9.8%、最頻値は0%以上5%未満であり47.4%となっている。車道利用率の85パーセンタイル値は17.1%となっている。

路線（断面）別流入計の車道利用率（区部+多摩部）

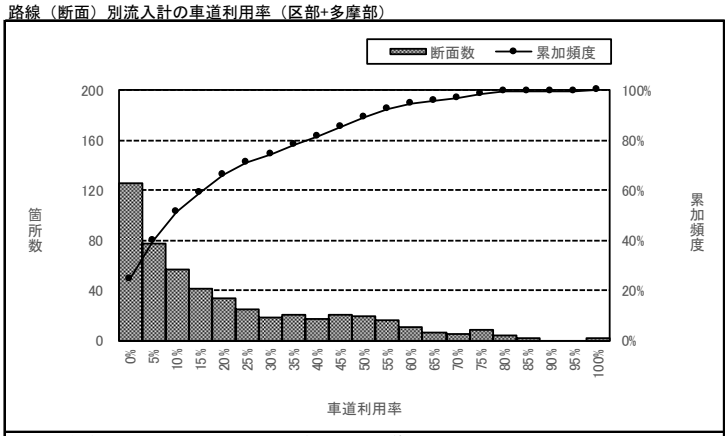

標準偏差: 21.9%　15パーセンタイル値: 3.3%
平均値: 22.6%　85パーセンタイル値: 49.3%
サンプル数: 509断面　中央値: 13.9%

車道利用率	断面数	頻度	累加頻度
0%以上　5%未満	126	24.8%	24.8%
5%以上　10%未満	77	15.1%	39.9%
10%以上　15%未満	57	11.2%	51.1%
15%以上　20%未満	41	8.1%	59.1%
20%以上　25%未満	34	6.7%	65.8%
25%以上　30%未満	25	4.9%	70.7%
30%以上　35%未満	18	3.5%	74.3%
35%以上　40%未満	20	3.9%	78.2%
40%以上　45%未満	17	3.3%	81.5%
45%以上　50%未満	20	3.9%	85.5%
50%以上　55%未満	19	3.7%	89.2%
55%以上　60%未満	16	3.1%	92.3%
60%以上　65%未満	11	2.2%	94.5%
65%以上　70%未満	6	1.2%	95.7%
70%以上　75%未満	5	1.0%	96.7%
75%以上　80%未満	9	1.8%	98.4%
80%以上　85%未満	4	0.8%	99.2%
85%以上　90%未満	2	0.4%	99.6%
90%以上　95%未満	0	0.0%	99.6%
95%以上100%未満	0	0.0%	99.6%
100%	2	0.4%	100.0%
計	509	100.0%	—

路線（断面）流入計の車道利用率（区部）

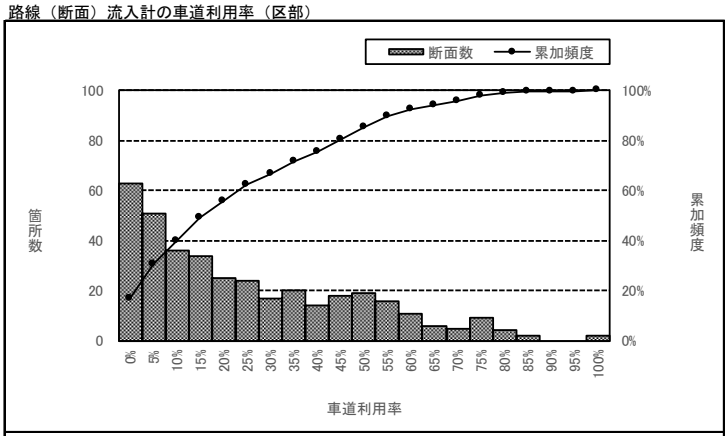

標準偏差: 23.0%　15パーセンタイル値: 4.6%
平均値: 27.4%　85パーセンタイル値: 54.1%
サンプル数: 376断面　中央値: 20.5%

車道利用率	断面数	頻度	累加頻度
0%以上　5%未満	63	16.8%	16.8%
5%以上　10%未満	51	13.6%	30.3%
10%以上　15%未満	36	9.6%	39.9%
15%以上　20%未満	34	9.0%	48.9%
20%以上　25%未満	25	6.6%	55.6%
25%以上　30%未満	24	6.4%	62.0%
30%以上　35%未満	17	4.5%	66.5%
35%以上　40%未満	20	5.3%	71.8%
40%以上　45%未満	14	3.7%	75.5%
45%以上　50%未満	18	4.8%	80.3%
50%以上　55%未満	19	5.1%	85.4%
55%以上　60%未満	16	4.3%	89.6%
60%以上　65%未満	11	2.9%	92.6%
65%以上　70%未満	6	1.6%	94.1%
70%以上　75%未満	5	1.3%	95.5%
75%以上　80%未満	9	2.4%	97.9%
80%以上　85%未満	4	1.1%	98.9%
85%以上　90%未満	2	0.5%	99.5%
90%以上　95%未満	0	0.0%	99.5%
95%以上100%未満	0	0.0%	99.5%
100%	2	0.5%	100.0%
計	376	100.0%	—

交差点総流入計の車道利用率（多摩部）

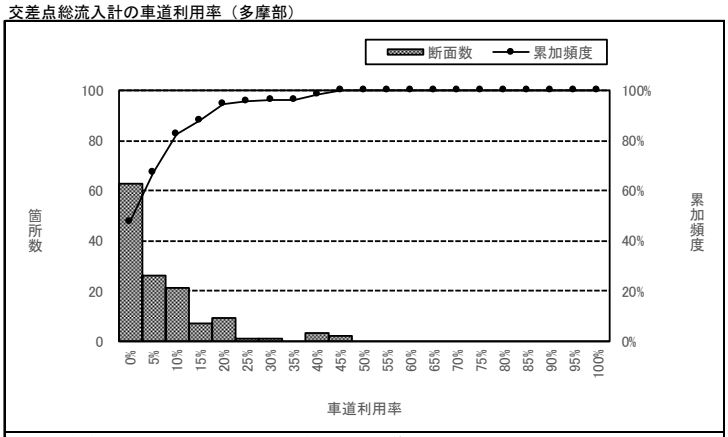

標準偏差: 12.3%　15パーセンタイル値: 2.1%
平均値: 9.8%　85パーセンタイル値: 17.1%
サンプル数: 133断面　中央値: 5.4%

車道利用率	断面数	頻度	累加頻度
0%以上　5%未満	63	47.4%	47.4%
5%以上　10%未満	26	19.5%	66.9%
10%以上　15%未満	21	15.8%	82.7%
15%以上　20%未満	7	5.3%	88.0%
20%以上　25%未満	9	6.8%	94.7%
25%以上　30%未満	1	0.8%	95.5%
30%以上　35%未満	1	0.8%	96.2%
35%以上　40%未満	0	0.0%	96.2%
40%以上　45%未満	3	2.3%	98.5%
45%以上　50%未満	2	1.5%	100.0%
50%以上　55%未満	0	0.0%	100.0%
55%以上　60%未満	0	0.0%	100.0%
60%以上　65%未満	0	0.0%	100.0%
65%以上　70%未満	0	0.0%	100.0%
70%以上　75%未満	0	0.0%	100.0%
75%以上　80%未満	0	0.0%	100.0%
80%以上　85%未満	0	0.0%	100.0%
85%以上　90%未満	0	0.0%	100.0%
90%以上　95%未満	0	0.0%	100.0%
95%以上100%未満	0	0.0%	100.0%
100%	0	0.0%	100.0%
計	133	100.0%	—

図　自転車交通の車道利用率の頻度分布(路線ごと)

(3)　自転車専用通行帯および自転車ナビマーク設置箇所の車道利用率の経年変化

自転車専用通行帯設置路線および自転車ナビマークの設置箇所の車道利用率について、経年変化を整理した。

自転車専用通行帯設置路線では、令和6年の車道利用率は平均36.2%となり、全体平均21.9%より14.3%高くなっている。

自転車ナビマーク設置箇所では、令和6年の車道利用率は21.9%であり、全体平均21.9%と同じであった。

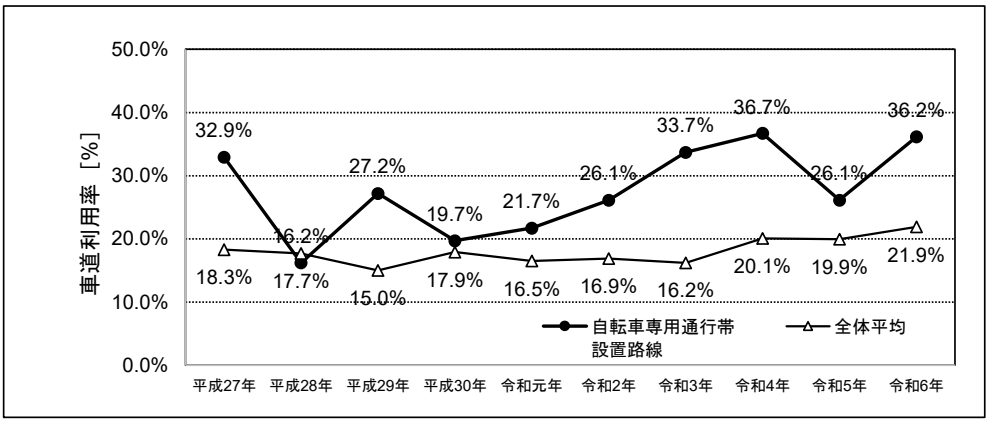

単位：台/12h

	平成27年	平成28年	平成29年	平成30年	令和元年	令和2年	令和3年	令和4年	令和5年	令和6年
設置路線数	1路線	3路線	4路線	3路線	8路線	5路線	16路線	15路線	19路線	18路線
設置路線の自転車通行台数	3,936	4,445	8,681	3,070	13,196	4,088	5,834	14,559	25,311	18,652
全調査地点の自転車通行台数	439,522	482,623	464,178	393,697	472,877	416,114	469,130	454,570	456,578	467,725

図　車道利用率の経年変化（自転車専用通行帯設置路線）

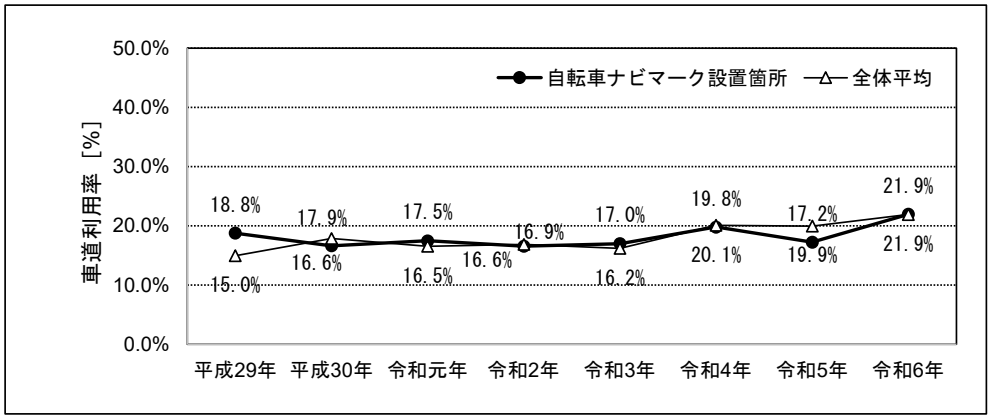

	平成29年	平成30年	令和元年	令和2年	令和3年	令和4年	令和5年	令和6年
設置箇所数	93箇所	200箇所	279箇所	304箇所	307箇所	309箇所	306箇所	329箇所
設置箇所の自転車通行台数	108,963	184,582	309,173	287,172	330,725	304,283	304,145	328,778
全調査地点の自転車通行台数	464,178	393,697	472,877	416,114	469,130	454,570	456,578	467,725

図　車道利用率の経年変化（自転車ナビマーク設置箇所）

(4)　自転車道および自転車専用通行帯、自転車ナビマーク設置箇所の車道利用率

整備形態別の車道利用率を見ると、自転車道設置路線は64.4%が自転車道を利用し、車道利用率は5.7%であった。自転車専用通行帯設置路線の車道利用率は30.8%、自転車ナビマーク設置箇所では21.2%であった。

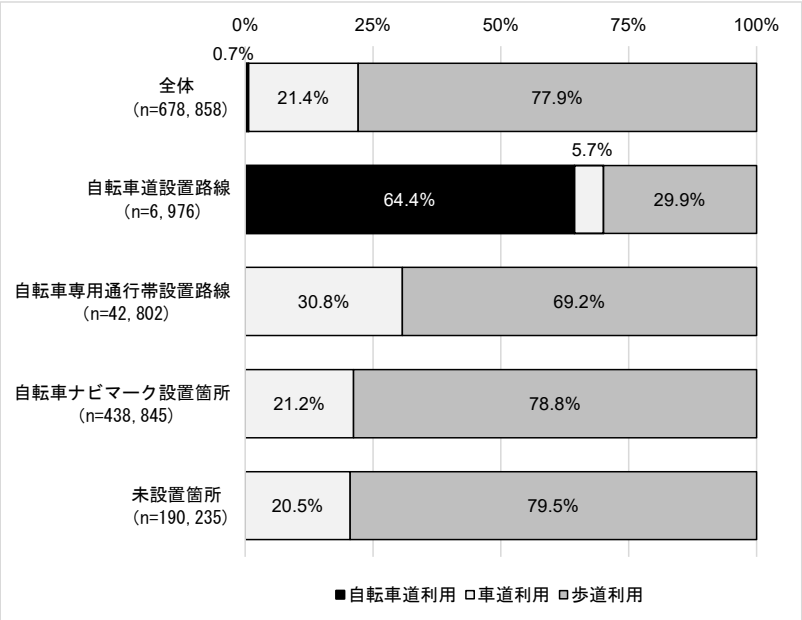

図　車道利用率の比較（自転車道設置路線および自転車専用通行帯設置路線、自転車ナビマーク設置箇所）

※自転車専用通行帯設置路線と自転車ナビマーク設置箇所は重複している箇所がある。
※自転車専用通行帯は、交差点から離れた単路部もある。
※分析には令和5年と令和6年の調査結果を用いている。

(5)　車道利用率一覧および順位

表　車道利用率の順位（路線毎；自転車専用通行帯）

単位：台/12h

順位	調査地点	路線（断面）	調査年	車道利用率	車道通行流入計	歩道通行流入計
1	お台場中央	お台場海浜公園	R6	88.8%	103	13
2	お台場中央	平和島	R6	82.5%	33	7
3	浅草橋	両国橋	R6	64.1%	921	516
4	西五反田1	中原口	R5	63.7%	742	423
5	お台場中央	浦安	R6	61.3%	49	31
6	浅草橋	小伝馬町	R6	57.1%	248	186
7	四谷見附	新宿	R6	54.1%	559	474
8	本町3	浅草橋	R6	52.5%	542	491
9	水道橋	春日町	R6	51.7%	965	903
10	四谷見附	麹町	R6	45.8%	334	396
11	四谷3	新宿	R5	40.5%	799	1,172
12	札の辻	品川	R6	38.9%	327	513
13	赤羽橋	札の辻	R5	38.1%	434	706
14	蔵前1	浅草	R6	37.9%	683	1,120
15	小石川5	大塚駅	R5	37.4%	528	884
16	蔵前1	本所	R6	35.8%	583	1,047
17	蔵前1	昭和通り	R6	33.3%	340	681
18	四谷3	外堀通り	R5	33.1%	424	858
19	半蔵門	新宿	R5	31.9%	126	269
20	小石川5	本郷	R5	31.3%	367	807
21	札の辻	新橋	R6	28.7%	359	891
22	西五反田1	五反田	R5	28.3%	203	514
23	たつみ橋	堀切	R5	27.3%	836	2,221
24	葛西橋東詰	小松川	R5	26.9%	503	1,369
25	丸山陸橋	目白	R6	23.8%	351	1,125
26	上落合2	上井草	R5	22.8%	282	955
27	東小松川	船堀	R5	20.5%	330	1,281
28	東向島	本所	R6	16.8%	251	1,240
29	上落合2	飯田橋	R5	15.5%	171	931
30	上立野東	五日市街道	R5	13.3%	133	867
31	言問橋西詰	南千住	R5	12.9%	108	726
32	たつみ橋	新小岩	R5	11.2%	182	1,450
33	本田広小路	堀切	R5	10.8%	230	1,906
34	小山	八王子	R5	5.6%	23	390
35	新大栗橋	野猿街道	R6	5.4%	29	511
36	下石原交番前	町田	R6	3.6%	66	1,764

表　車道利用率の順位（路線毎；自転車ナビマーク）①

単位：台/12h

順位	調査地点	路線（断面）	調査年	車道利用率	車道通行流入計	歩道通行流入計
1	お台場中央	お台場海浜公園	R6	88.8%	103	13
2	お台場中央	平和島	R6	82.5%	33	7
3	新宿4	池袋	R6	82.2%	453	98
4	市谷見附	九段	R6	79.7%	189	48
5	新宿4	新宿駅	R6	79.7%	1,045	266
6	市谷見附	新宿	R6	79.6%	677	174
7	白金1	恵比寿	R6	79.5%	298	77
8	お台場中央	青海	R6	78.9%	86	23
9	虎ノ門	新橋	R6	77.5%	334	97
10	新宿5	渋谷	R6	74.8%	534	180
11	新宿4	青山	R6	74.7%	435	147
12	赤坂見附	青山	R6	74.1%	272	95
13	水道橋	お茶の水	R6	72.6%	373	141
14	東新橋1	田町	R6	69.3%	568	252
15	松原橋	五反田	R6	68.6%	639	293
16	六本木	飯倉	R5	67.7%	589	281
17	赤坂1	新橋	R6	67.1%	324	159
18	浅草橋	両国橋	R6	64.1%	921	516
19	新橋	品川	R6	63.8%	512	290
20	新橋	銀座	R6	63.7%	434	247
21	昌平橋	池之端	R6	63.6%	621	356
22	飯田橋	九段下	R6	63.4%	404	233
23	昌平橋	水道橋	R6	62.1%	292	178
24	神保町	九段下	R5	62.0%	527	323
25	お台場中央	浦安	R6	61.3%	49	31
26	新宿4東	新宿駅	R6	61.0%	680	434
27	新宿5	西新宿	R6	60.7%	912	590
28	鶯谷駅前	根津	R5	60.7%	360	233
29	築地4	有明	R6	59.8%	698	469
30	新橋	溜池	R6	59.8%	199	134
31	六本木	溜池	R5	59.6%	388	263
32	東新橋1	日本橋	R6	58.8%	547	384
33	築地4	銀座	R6	58.6%	413	292
34	江戸橋1	呉服橋	R6	58.3%	507	362
35	神保町	両国橋	R5	58.3%	465	333
36	昌平橋	淡路町	R6	57.8%	543	396
37	六本木	渋谷	R5	57.2%	530	396
38	浅草橋	小伝馬町	R6	57.1%	248	186
39	新宿5	池袋	R6	56.8%	378	288
40	松原橋	世田谷	R6	55.7%	577	459
41	新宿4	四谷見附	R6	55.4%	564	454
42	昌平橋	万世橋	R6	54.6%	194	161
43	四谷見附	新宿	R6	54.1%	559	474
44	岩本町	上野	R6	53.4%	341	297
45	赤坂1	赤坂見附	R6	53.4%	318	278
46	入谷	根津	R5	52.9%	597	531
47	神保町	内堀通り	R5	52.9%	362	322
48	本町3	浅草橋	R6	52.5%	542	491
49	本郷3	上野	R6	52.4%	532	483
50	鶯谷駅前	鶯谷駅	R5	52.3%	91	83
51	水道橋	春日町	R6	51.7%	965	903
52	水道橋	神田	R6	51.5%	672	633
53	三原橋	月島	R6	51.3%	406	386
54	九段下	九段坂上	R5	50.9%	340	328
55	岩本町	江戸橋	R6	50.9%	474	458
56	赤坂見附	溜池	R6	50.7%	114	111
57	六本木	青山	R5	50.6%	336	328
58	松原橋	川崎	R6	50.5%	499	489
59	岩本町	九段	R6	50.1%	503	501
60	鶯谷駅前	明治通り	R5	49.6%	555	563
61	四谷見附	赤坂見附	R6	49.5%	199	203
62	鶯谷駅前	入谷	R5	49.5%	553	565
63	本郷3	駒込	R6	48.9%	800	835
64	赤羽橋	霞ヶ関	R5	48.9%	311	325
65	三宅坂	青山	R5	48.8%	104	109
66	本町3	大手町	R6	48.4%	345	368
67	白金1	三田	R6	47.9%	433	471
68	浅草橋	岩本町	R6	47.9%	494	538
69	多摩卸売市場前	町田市	R6	47.4%	100	111
70	池袋六ツ又	池袋駅	R6	47.3%	424	472
71	赤坂見附	四谷	R6	47.2%	205	229
72	高戸橋	池袋	R6	47.2%	481	538
73	本郷3	春日町	R6	47.0%	658	742
74	本町3	岩本町	R6	46.3%	452	525
75	築地4	茅場町	R6	46.0%	309	363
76	四谷見附	麹町	R6	45.8%	334	396
77	築地4	汐留	R6	45.3%	197	238
78	三原橋	銀座四丁目	R6	44.5%	349	436
79	多摩卸売市場前	乞田新大橋交差点	R6	44.4%	143	179
80	高円寺陸橋下	大原	R6	43.3%	686	900
81	石原3	平井大橋	R5	42.9%	498	664
82	赤坂見附	平河町	R6	41.9%	106	147
83	合羽坂	新宿通り	R5	41.8%	399	556
84	上馬	二子玉川	R6	41.6%	1,110	1,561
85	水道橋	飯田橋	R6	41.3%	321	456
86	本郷3	お茶の水	R6	41.3%	596	848
87	若林	成城	R6	41.1%	1,181	1,689
88	多摩卸売市場前	鶴川街道	R6	40.9%	160	231
89	初台	八王子	R5	40.6%	949	1,390
90	四谷3	新宿	R5	40.5%	799	1,172
91	青山1	信濃町	R5	40.5%	390	574
92	関前1	関前五丁目	R6	40.2%	446	663
93	溝田橋	王子駅	R6	40.2%	1,032	1,536
94	九段下	竹橋	R5	40.1%	146	218
95	石原3	東向島	R5	39.8%	346	524
96	四谷3	靖国通り	R5	39.6%	384	585
97	緑3	蔵前橋通り	R5	39.6%	239	365
98	中野坂上	杉並	R5	39.3%	852	1,314
99	札の辻	品川	R6	38.9%	327	513
100	江戸橋1	上野	R6	38.7%	416	660
101	岩本町	両国	R6	38.5%	616	984
102	柿の木坂陸橋	大原	R6	38.4%	449	719
103	蔵前1	浅草	R6	37.9%	683	1,120
104	小石川5	大塚駅	R5	37.4%	528	884
105	四谷見附	市ヶ谷	R6	37.2%	226	382
106	富ヶ谷	大原	R5	37.1%	450	762
107	若林	渋谷	R6	36.9%	698	1,193
108	九段下	飯田橋	R5	36.9%	229	392
109	江戸川橋	飯田橋	R5	36.0%	312	555
110	北参道	明治神宮	R6	35.8%	278	498
111	蔵前1	本所	R6	35.8%	583	1,047
112	大原	高円寺	R6	35.5%	821	1,490
113	石原3	蔵前橋	R5	35.1%	254	470
114	上馬	渋谷	R6	34.9%	879	1,638
115	高戸橋	新宿	R6	34.7%	420	789
116	江戸川	小松川	R6	34.6%	185	350
117	戸吹町南	高尾	R5	34.6%	37	70
118	緑3	葛西橋通り	R5	34.4%	157	299
119	西五反田1	大崎駅	R5	34.2%	353	680
120	四谷3	信濃町	R5	33.9%	357	697
121	高戸橋	飯田橋	R6	33.6%	315	623
122	江戸橋1	永代橋	R6	33.5%	371	738
123	蔵前1	昭和通り	R6	33.3%	340	681
124	等々力不動前	多摩堤通り	R6	33.3%	176	353
125	蔵前1	日本橋	R6	33.1%	428	865
126	四谷3	外堀通り	R5	33.1%	424	858
127	飯田橋	神楽坂	R6	32.9%	193	393
128	本町3	新橋	R6	32.8%	308	631
129	大関横丁	荒川	R6	32.7%	369	758
130	青山1	六本木	R5	32.7%	222	457

自転車道設置の「亀戸駅前」、「晴海大橋南詰」、「豊洲市場前」を除く

表　車道利用率の順位（路線毎；自転車ナビマーク）②

単位：台/12h

順位	調査地点	路線（断面）	調査年	車道利用率	車道通行流入計	歩道通行流入計
131	大原	八王子	R6	32.6%	742	1,531
132	青山1	赤坂見附	R5	32.4%	265	552
133	三宅坂	半蔵門	R5	32.4%	203	423
134	半蔵門	新宿	R5	31.9%	126	269
135	九段下	神田	R5	31.9%	207	442
136	宮堀	板橋	R6	31.4%	242	529
137	小石川5	本郷	R5	31.3%	367	807
138	高円寺陸橋下	中野	R6	31.1%	449	993
139	大手門	大手町	R5	31.0%	88	196
140	初台	新宿	R5	30.7%	398	900
141	大原	新宿	R6	30.6%	420	951
142	武蔵五日市駅前	青梅	R6	30.2%	16	37
143	若林	平和島	R6	30.0%	314	733
144	高円寺陸橋下	板橋	R6	29.7%	639	1,510
145	石原3	京葉道路	R5	29.6%	294	699
146	言問橋西詰	入谷	R5	29.5%	244	584
147	柿の木坂陸橋	平和島	R6	29.0%	407	998
148	札の辻	新橋	R6	28.7%	359	891
149	江戸川橋	早稲田	R5	28.7%	321	797
150	大森東	横浜	R6	28.6%	536	1,336
151	上馬	平和島	R6	28.4%	511	1,287
152	亀戸4	江東新橋	R6	27.8%	296	768
153	赤羽	新荒川橋	R6	27.8%	519	1,349
154	油平	武蔵五日市	R5	27.6%	24	63
155	大和町	巣鴨	R6	27.6%	424	1,115
156	西五反田1	下目黒	R5	27.4%	265	702
157	大手門	竹橋	R5	27.3%	214	569
158	中落合2	南長崎	R5	27.2%	369	990
159	丸山陸橋	田無	R6	26.8%	331	903
160	関前3	立川	R6	26.7%	238	653
161	総武陸橋下	市川	R6	26.7%	144	396
162	大鳥神社	目黒駅	R5	26.7%	234	644
163	大鳥神社	柿の木坂陸橋	R5	26.6%	536	1,480
164	南千束	平和島	R6	26.5%	206	571
165	桜田門	祝田橋	R5	26.2%	118	332
166	勝どき駅前	日比谷	R5	26.2%	422	1,188
167	桜田門	国会下	R5	26.1%	175	495
168	木場公園前	永代橋	R5	26.0%	212	604
169	大原	平和島	R6	25.3%	368	1,087
170	北品川2	新東海橋	R5	24.8%	243	736
171	赤羽橋	御成門	R5	24.7%	77	235
172	上高井戸1	荻窪	R6	24.4%	280	866
173	上立野東	東京環状	R5	24.4%	170	528
174	上水本町	甲州街道	R6	24.3%	173	539
175	上馬	大原	R6	24.3%	340	1,060
176	入谷	言問橋	R5	24.0%	300	950
177	丸山陸橋	目白	R6	23.8%	351	1,125
178	高円寺陸橋下	荻窪	R6	23.7%	449	1,443
179	東矢口2	五反田	R6	23.5%	245	797
180	江戸川橋	護国寺	R5	23.0%	271	906
181	松原橋	平和島	R6	22.9%	263	885
182	中野坂上	新宿	R5	22.8%	332	1,124
183	半蔵門	三宅坂	R5	22.7%	58	197
184	溝田橋	西新井	R6	22.7%	416	1,416
185	北品川2	大崎	R5	22.4%	193	667
186	東伏見	荻窪	R6	22.1%	100	353
187	勝どき駅前	晴海	R5	21.9%	337	1,202
188	葛西橋東詰	浦安	R5	21.6%	380	1,381
189	谷原	練馬	R6	21.4%	149	546
190	第五ゲート前	熊川栄通り	R6	21.4%	18	66
191	溝田橋	王子三丁目	R6	21.3%	117	432
192	東矢口2	多摩川大橋	R6	21.3%	252	932
193	石川入口	平山城址公園	R6	21.2%	41	152
194	飯田橋	江戸川橋	R6	21.2%	55	204
195	石川入口	立川	R6	21.1%	162	605
196	北品川2	大森	R5	21.1%	273	1,021
197	言問橋西詰	言問橋	R5	21.1%	285	1,066
198	大森東	品川	R6	20.9%	234	885
199	油平	拝島	R5	20.8%	15	57
200	環八五日市	吉祥寺	R6	20.8%	152	578
201	木場公園前	葛西橋	R5	20.8%	248	946
202	言問橋西詰	駒形	R5	20.8%	125	477
203	若林	大原	R6	20.7%	205	784
204	環八五日市	高円寺	R6	20.7%	205	784
205	武蔵五日市駅前	桧原村	R6	20.7%	24	92
206	宮堀	赤羽	R6	20.6%	190	733
207	新大栗橋	町田市	R6	20.4%	135	528
208	豊玉陸橋	板橋	R6	20.3%	99	388
209	池袋六ツ又	大塚辻町	R6	20.3%	87	341
210	柿の木坂陸橋	目黒	R6	20.1%	256	1,017
211	西巣鴨	王子	R6	20.0%	301	1,207
212	三本杉陸橋	三軒茶屋	R6	19.7%	291	1,183
213	西巣鴨	池袋	R6	19.7%	254	1,033
214	北品川2	八つ山	R5	19.4%	143	596
215	環八井の頭	永福町	R6	19.3%	208	867
216	関前1	環八通り	R6	19.2%	264	1,113
217	田園調布警察前	丸子橋	R6	19.0%	313	1,333
218	池袋六ツ又	王子	R6	18.8%	419	1,810
219	言問橋西詰	今戸	R5	18.7%	192	834
220	野口橋	所沢	R6	18.1%	245	1,107
221	寿町3	川崎	R6	17.9%	287	1,313
222	豊玉陸橋	谷原	R6	17.4%	148	704
223	南砂4	永代橋	R6	17.4%	220	1,048
224	桜田門	虎ノ門	R5	17.2%	41	197
225	打越	下柚木	R6	17.1%	48	232
226	南千束	大原	R6	17.0%	177	865
227	谷原	大泉	R6	17.0%	142	694
228	大和町	高円寺	R6	17.0%	198	968
229	柿の木坂陸橋	等々力	R6	16.9%	193	947
230	関前3	吉祥寺	R6	16.9%	121	596
231	宮地	尾竹橋	R6	16.6%	164	821
232	仲宿	大和町	R5	16.4%	276	1,410
233	四面道	田無	R6	16.4%	457	2,338
234	環八井の頭	吉祥寺	R6	16.3%	185	947
235	高戸橋	谷原	R6	16.3%	231	1,183
236	葛西橋東詰	湾岸道路	R5	16.3%	309	1,590
237	第五ゲート前	八王子IC	R6	16.1%	40	208
238	飛鳥山	王子	R6	15.8%	291	1,550
239	練馬中央陸橋	井草	R6	15.7%	117	627
240	丸山陸橋	練馬	R6	15.5%	147	800
241	上落合2	飯田橋	R5	15.5%	171	931
242	上高井戸1	新宿	R6	15.5%	285	1,554
243	赤羽	宮堀	R6	15.5%	148	807
244	大和町	志村	R6	15.5%	301	1,644
245	滝山南	所沢街道	R5	15.4%	111	608
246	総武陸橋下	蔵前橋	R6	15.2%	145	807
247	本田広小路	金町	R5	15.2%	285	1,593
248	練馬北町陸橋	井草	R6	15.2%	133	744
249	東伏見	東久留米	R6	15.1%	89	501
250	田園調布警察前	等々力不動前	R6	14.9%	110	626
251	総武陸橋下	一之江	R6	14.9%	25	143
252	乞田新大橋	野猿街道	R6	14.8%	68	391
253	砂川七番	小金井	R5	14.6%	59	344
254	左入町	八王子BP	R6	14.6%	18	105
255	上水本町	小金井橋	R6	14.5%	147	869
256	旭町	横浜	R5	14.4%	87	519
257	環八井の頭	荻窪	R6	14.2%	161	969
258	四面道	高井戸	R6	13.9%	123	759
259	町田街道入口	高尾山口駅	R5	13.9%	34	210
260	瀬田	渋谷	R6	13.9%	144	893

自転車道設置の「亀戸駅前」、「晴海大橋南詰」、「豊洲市場前」を除く

表　車道利用率の順位（路線毎；自転車ナビマーク）③

単位：台/12h

順位	調査地点	路線（断面）	調査年	車道利用率	車道通行流入計	歩道通行流入計
261	旭町	多摩	R5	13.8%	115	717
262	大森東	馬込	R6	13.8%	206	1,291
263	上水本町	立川通り	R6	13.6%	100	636
264	油平	青梅	R5	13.6%	11	70
265	熊野町	成増	R5	13.5%	256	1,641
266	上水本町	所沢	R6	13.5%	112	718
267	高倉町西	八王子	R5	13.4%	99	641
268	小金井南中西	甲州街道	R5	13.3%	79	513
269	上立野東	五日市街道	R5	13.3%	133	867
270	等々力不動前	瀬田	R6	13.3%	38	248
271	赤羽	志村3	R6	13.3%	160	1,046
272	国立インター入口	日野	R5	13.2%	43	282
273	坂下	相原十字路	R5	13.2%	25	164
274	青戸8	亀有	R6	13.2%	157	1,030
275	坂下	ニュータウン入口	R5	13.2%	23	151
276	志村3	大和町	R6	13.2%	181	1,190
277	言問橋西詰	南千住	R5	12.9%	108	726
278	油平	戸吹町	R5	12.9%	12	81
279	丸山陸橋	高円寺	R6	12.8%	127	862
280	武蔵五日市駅前	拝島	R6	12.8%	11	75
281	田端新町1	上野	R6	12.7%	81	559
282	左入町	丹木3	R6	12.6%	11	76
283	環八井の頭	瀬田	R6	12.4%	117	830
284	寿町3	国分寺	R6	12.3%	130	928
285	熊野町	池袋	R5	12.1%	234	1,701
286	葛西工高前	市川	R6	12.1%	195	1,423
287	豊玉陸橋	目白	R6	11.9%	110	811
288	三本杉陸橋	高井戸	R6	11.9%	101	750
289	田端新町1	王子	R6	11.8%	72	537
290	等々力不動前	蒲田	R6	11.7%	43	324
291	関前3	新座	R6	11.4%	137	1,068
292	辰巳	枝川	R5	11.3%	22	172
293	たつみ橋	小岩	R5	11.2%	277	2,192
294	南千束	五反田	R6	11.1%	117	933
295	東向島	亀戸	R6	11.1%	163	1,304
296	本田広小路	新小岩	R5	11.1%	303	2,428
297	田園調布警察前	南千束	R6	11.0%	200	1,610
298	環八五日市	荻窪	R6	11.0%	116	939
299	本田広小路	堀切	R5	10.8%	230	1,906
300	志村3	赤羽	R6	10.5%	154	1,309
301	上立野東	青梅街道	R5	10.5%	86	732
302	砂川七番	高松町	R5	10.5%	131	1,117
303	志村3	戸田橋	R6	10.4%	123	1,061
304	町田街道入口	八王子	R5	10.3%	30	260
305	練馬中央陸橋	豊玉	R6	10.3%	78	679
306	飛鳥山	池袋	R6	10.3%	131	1,141
307	東矢口2	瀬田	R6	10.3%	75	654
308	上高井戸1	調布	R6	10.1%	228	2,026
309	滝山南	東大和	R5	10.0%	66	591
310	小荷田	熊川内出	R6	10.0%	10	90
311	練馬北町陸橋	赤羽	R6	9.9%	89	813
312	中野坂上	板橋	R5	9.8%	161	1,485
313	砂川七番	新青梅街道	R5	9.7%	147	1,366
314	田園調布警察前	蒲田	R6	9.7%	135	1,259
315	三本杉陸橋	蒲田	R6	9.6%	73	685
316	等々力不動前	柿の木坂陸橋	R6	9.6%	41	386
317	田端新町1	扇大橋	R6	9.6%	176	1,666
318	高倉町西	日野駅	R5	9.5%	52	495
319	田端新町1	大関横町	R6	9.4%	110	1,058
320	東向島	白鬚橋	R6	9.3%	117	1,140
321	青戸8	四つ木	R6	9.3%	144	1,406
322	宮地	日光街道	R6	9.2%	140	1,381
323	瀬田	三本杉陸橋	R6	9.1%	69	686
324	国立インター入口	新宿通り	R5	9.1%	25	251
325	小金井南中西	三鷹	R5	9.0%	76	768
326	三本杉陸橋	狛江	R6	9.0%	214	2,169
327	新大栗橋	本宿交番前交差点	R6	8.9%	72	733
328	石川入口	八王子	R6	8.9%	76	774
329	飛鳥山	駒込	R6	8.9%	139	1,423
330	砂川七番	拝島	R5	8.9%	37	380
331	天王橋	拝島	R6	8.9%	22	226
332	栄町3	甲州街道	R6	8.8%	91	938
333	練馬北町陸橋	和光市	R6	8.7%	61	643
334	日野橋	府中	R5	8.6%	21	223
335	長島町	葛西臨海公園	R6	8.6%	130	1,384
336	茜屋橋	青梅街道	R5	8.6%	132	1,409
337	要町1	池袋	R5	8.5%	97	1,041
338	新大丸	川崎	R5	8.5%	28	301
339	四面道	新宿	R6	8.4%	198	2,147
340	四面道	井荻駅	R6	8.4%	92	1,001
341	矢野口	調布	R6	8.4%	62	677
342	練馬中央陸橋	谷原	R6	8.4%	83	911
343	下石原交番前	三鷹	R6	8.0%	120	1,386
344	環八五日市	瀬田	R6	7.8%	125	1,469
345	大関横丁	浅草	R6	7.8%	107	1,262
346	浅草橋	蔵前	R6	7.8%	71	840
347	木場公園前	辰巳	R5	7.8%	84	998
348	宮地	鶯谷駅	R6	7.7%	85	1,016
349	たつみ橋	平井大橋	R5	7.7%	134	1,611
350	小石川5	植物園前	R5	7.6%	37	447
351	北原	秋津	R6	7.5%	57	699
352	天王橋	砂川七番	R6	7.3%	18	229
353	日野橋	錦町	R5	7.3%	64	815
354	木場公園前	京葉道路	R5	7.3%	98	1,252
355	栄町3	西国分寺駅	R6	7.1%	79	1,026
356	青戸8	松戸	R6	7.1%	127	1,663
357	葛西工高前	青戸八丁目	R6	7.0%	123	1,644
358	日野橋	日野橋	R5	6.9%	59	794
359	野口橋	田無	R6	6.9%	23	311
360	新大丸	城山公園	R5	6.8%	37	506
361	東葛西7	船堀街道	R6	6.6%	90	1,270
362	要町1	南長崎	R5	6.6%	100	1,415
363	板橋中央陸橋	成増	R6	6.6%	126	1,796
364	瀬田	蒲田	R6	6.5%	43	616
365	本田広小路	向島	R5	6.4%	109	1,586
366	瀬田	用賀	R6	6.4%	72	1,056
367	池袋六ツ又	護国寺	R6	6.1%	40	616
368	大森東	平和島	R6	6.1%	52	803
369	左入橋	堂方上	R6	6.1%	17	263
370	葛西工高前	葛西臨海公園	R6	6.0%	111	1,726
371	練馬北町陸橋	池袋	R6	6.0%	62	965
372	乞田新大橋	南大沢	R6	6.0%	26	406
373	板橋中央陸橋	池袋	R6	5.8%	90	1,452
374	板橋中央陸橋	十条	R6	5.8%	29	472
375	梅島陸橋	草加	R6	5.7%	139	2,294
376	茜屋橋	武蔵野市	R5	5.7%	15	250
377	新大栗橋	府中街道	R6	5.6%	21	351
378	関前3	調布	R6	5.6%	53	890
379	小山	八王子	R5	5.6%	23	390
380	大鳥居	蒲田	R6	5.5%	82	1,402
381	左入橋	大和田三丁目	R6	5.5%	9	155
382	小金井南中西	五日市街道	R5	5.5%	44	763
383	医療センター入口	東浅川	R5	5.4%	17	297
384	新大栗橋	野猿街道	R6	5.4%	29	511
385	本宿交番前	国立府中IC	R6	5.3%	26	463
386	旭町	鶴川	R5	5.3%	30	538
387	新大丸	府中	R5	5.3%	31	557
388	葛西橋東詰	葛西橋	R5	5.2%	79	1,430
389	一之江1	葛西臨海公園	R6	5.2%	54	980
390	梅島陸橋	板橋	R6	5.2%	63	1,157

自転車道設置の「亀戸駅前」、「晴海大橋南詰」、「豊洲市場前」を除く

表　車道利用率の順位（路線毎；自転車ナビマーク）④

単位：台/12h

順位	調査地点	路線（断面）	調査年	車道利用率	車道通行流入計	歩道通行流入計
391	箱根ヶ崎西	青梅	R6	5.1%	14	261
392	関前1	新座	R6	5.0%	56	1,059
393	大鳥居	大師	R6	5.0%	72	1,370
394	千住新橋北	環七通り	R5	5.0%	93	1,771
395	矢野口	町田	R6	5.0%	64	1,219
396	本宿交番前	府中市	R6	4.9%	22	427
397	武蔵野橋南	拝島駅	R6	4.8%	19	376
398	茜屋橋	東八道路	R5	4.8%	67	1,329
399	堂方上	川越	R6	4.8%	14	278
400	大和田4	八幡町	R6	4.7%	53	1,068
401	三宅坂	桜田門	R5	4.7%	20	406
402	江北陸橋下	鳩ヶ谷	R6	4.7%	85	1,728
403	滝山南	田無	R5	4.6%	33	677
404	谷原	荻窪	R6	4.6%	18	371
405	小荷田	拝島町	R6	4.6%	8	165
406	江北陸橋下	加平	R6	4.6%	50	1,037
407	板橋中央陸橋	高円寺	R6	4.6%	35	733
408	梅島陸橋	千住	R6	4.4%	95	2,078
409	町田街道入口	相模原	R5	4.4%	20	438
410	関前1	調布	R6	4.2%	62	1,401
411	新大栗橋	多摩市役所	R6	4.2%	4	91
412	日野万願寺	立川	R5	4.2%	28	638
413	北原	荻窪	R6	4.2%	22	502
414	天王橋	武蔵村山	R6	4.1%	39	904
415	上立野東	東村山	R5	4.1%	19	442
416	江北陸橋下	扇大橋	R6	4.1%	72	1,690
417	日野万願寺	八王子	R5	4.0%	19	452
418	大和田4	日野橋	R6	4.0%	55	1,318
419	北原	野口橋	R6	4.0%	54	1,300
420	野口橋	府中	R6	3.9%	44	1,070
421	南蒲田	矢口	R6	3.9%	123	2,995
422	箱根ヶ崎西	東大和	R6	3.9%	9	220
423	練馬中央陸橋	赤羽	R6	3.9%	34	835
424	左入町	八王子IC	R6	3.9%	12	297
425	扇大橋北詰	環七通り	R5	3.8%	8	201
426	志村3	環八高速下	R6	3.8%	57	1,438
427	江北陸橋下	鹿浜橋	R6	3.6%	43	1,144
428	下石原交番前	町田	R6	3.6%	66	1,764
429	本町1	東大和	R6	3.6%	11	294
430	左入町	拝島町	R6	3.6%	11	297
431	小金井南中西	国立	R5	3.6%	32	864
432	日野橋	昭島	R5	3.6%	10	271
433	野口橋	青梅	R6	3.6%	21	570
434	東葛西7	浦安	R6	3.5%	73	2,003
435	旭町	相模原	R5	3.5%	24	671
436	左入橋	八王子IC	R6	3.3%	8	233
437	乞田新大橋	町田市	R6	3.3%	12	355
438	若松町2	東八道路	R5	3.3%	30	889
439	本町1	箱根ヶ崎	R6	3.3%	11	326
440	長島町	一之江	R6	3.2%	40	1,199
441	小荷田	堂方上	R6	3.2%	8	240
442	大鳥居	羽田入口	R6	3.2%	39	1,177
443	武蔵野橋北	吉祥寺	R6	3.2%	5	151
444	青戸8	葛西	R6	3.2%	30	914
445	若松町2	国立	R5	3.2%	27	825
446	多摩大橋北	箱根ヶ崎	R6	2.9%	7	236
447	茜屋橋	上水新町	R5	2.9%	14	475
448	若松町2	旧甲州街道	R5	2.9%	26	883
449	石川入口	多摩大橋	R6	2.9%	14	477
450	梅島陸橋	亀有	R6	2.8%	57	1,996
451	上高井戸1	瀬田	R6	2.7%	25	909
452	東小松川	亀戸	R5	2.6%	32	1,184
453	野崎八幡	環八通り	R6	2.6%	46	1,720
454	日野万願寺	国立府中IC	R5	2.6%	19	714
455	宮地	王子	R6	2.5%	30	1,167
456	南蒲田	大鳥居	R6	2.4%	61	2,434
457	下石原交番前	府中	R6	2.4%	29	1,176
458	総武陸橋下	亀有	R6	2.2%	10	435
459	田端新町1	田端駅	R6	2.2%	9	407
460	下石原交番前	新宿	R6	2.2%	18	816
461	本宿交番前	新大栗橋交差点	R6	2.1%	19	907
462	池袋六ツ又	池袋水天宮	R6	2.0%	9	444
463	多摩大橋北	立川	R6	2.0%	7	350
464	一之江1	東小松川	R6	1.8%	30	1,633
465	堂方上	立川	R6	1.8%	6	329
466	日野万願寺	高幡不動	R5	1.8%	14	769
467	一之江1	青戸八丁目	R6	1.7%	16	928
468	矢野口	川崎	R6	1.7%	14	832
469	若松町2	調布	R5	1.7%	27	1,609
470	瀬田	二子玉川	R6	1.2%	22	1,790
471	高倉町西	多摩平	R5	1.2%	8	675
472	左入橋	丹木町	R6	1.0%	3	295
473	武蔵野橋南	多摩川	R6	1.0%	5	503
474	秋川	戸吹町	R5	0.9%	3	337
475	南砂4	葛西橋	R6	0.8%	9	1,129
476	野崎八幡	武蔵境	R6	0.8%	10	1,322
477	秋川	青梅	R5	0.6%	2	342
478	谷原	石神井	R6	0.0%	0	20
479	六本木	一の橋	R5	0.0%	0	282
480	日野橋	柴崎町	R5	0.0%	0	254

自転車道設置の「亀戸駅前」、「晴海大橋南詰」、「豊洲市場前」を除く

(6)　交通量調査箇所（路線）における自転車専用通行帯の位置

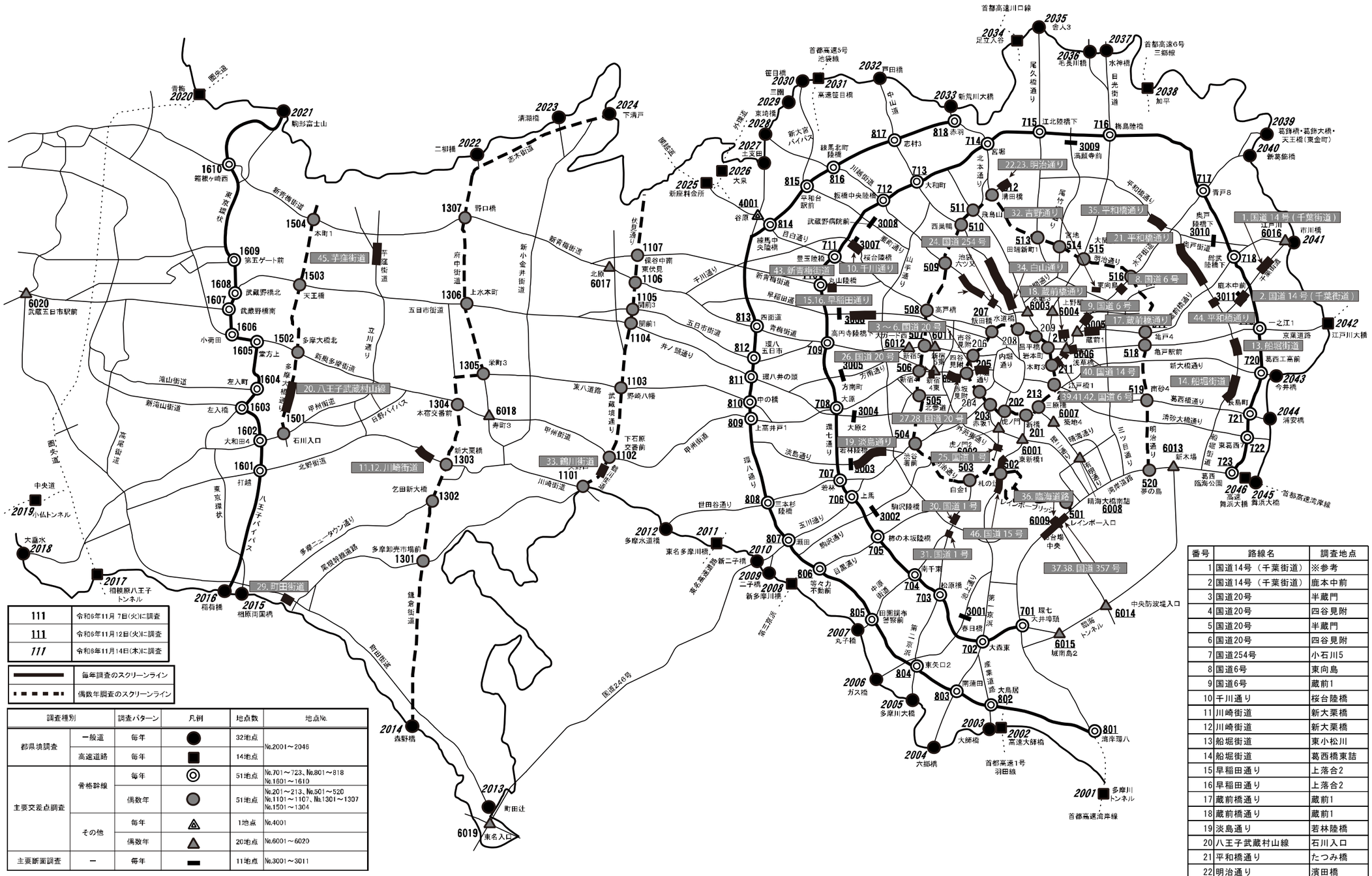

図　交通量調査箇所（路線）における自転車専用通行帯の位置図

番号	路線名	調査地点
1	国道14号（千葉街道）	※参考
2	国道14号（千葉街道）	鹿本中前
3	国道20号	半蔵門
4	国道20号	四谷見附
5	国道20号	半蔵門
6	国道20号	四谷見附
7	国道254号	小石川5
8	国道6号	東向島
9	国道6号	蔵前1
10	千川通り	桜台陸橋
11	川崎街道	新大栗橋
12	川崎街道	新大栗橋
13	船堀街道	東小松川
14	船堀街道	葛西橋東詰
15	早稲田通り	上落合2
16	早稲田通り	上落合2
17	蔵前橋通り	蔵前1
18	蔵前橋通り	蔵前1
19	淡島通り	若林陸橋
20	八王子武蔵村山線	石川入口
21	平和橋通り	たつみ橋
22	明治通り	濱田橋
23	明治通り	濱田橋

番号	路線名	調査地点
24	国道254号	小石川5
25	国道1号	赤羽橋
26	国道20号	四谷3
27	国道20号	四谷3
28	国道20号	四谷見附
29	町田街道	小山
30	国道1号	西五反田1
31	国道1号	西五反田1
32	吉野通り	言問橋西詰
33	鶴川街道	下石原交番前
34	白山通り	水道橋
35	平和橋通り	本田広小路
36	臨港道路	お台場中央
37	国道357号	お台場中央
38	国道357号	お台場中央
39	国道6号	浅草橋
40	国道14号	浅草橋
41	国道6号	本町3
42	国道6号	本町3
43	新青梅街道	丸山陸橋
44	平和橋通り	たつみ橋
45	芋窪街道	上立野東
46	国道15号	札の辻

ナビマークの有無

地点No.	地点名	上り	下り
2001	多摩川トンネル	―	―
2002-1	高速大師橋（大師～羽田）	―	―
2002-2	（高速大師橋（大師～出入口））	―	―
2003	大師橋	―	―
2004	六郷橋	―	―
2005	多摩川大橋	―	―
2006	ガス橋	●	●
2007	丸子橋	―	―
2008	新多摩川橋	―	―
2009	二子橋	―	―
2010	新二子橋	●	●
2011	東名多摩川橋	―	―
2012	多摩水道橋	―	―
2013	町田辻	●	●
2014	森野橋	●	●
2015	相原両国橋	―	●
2016	稲荷橋	―	―
2017	相模原八王子トンネル	―	―
2018	大垂水	―	―
2019-1	小仏トンネル（相模湖～八王子JCT）	―	―
2019-2	（小仏トンネル（相模湖東出口））	―	―
2020	青梅	―	―
2021	駒形富士山	―	―
2022	二柳橋	●	●
2023	清瀬橋	―	―
2024	下清戸	●	●
2025	新座料金所	―	―
2026	大泉	―	―
2027	土支田	●	●
2028	東埼橋	―	―
2029	三園	―	―
2030	笹目橋	―	―
2031-1	高速笹目橋（戸田南～高島平）	―	―
2031-2	（高速笹目橋（高島平出入口））	―	―
2032	戸田橋	―	―
2033	新荒川大橋	―	―
2034	足立入谷	―	―
2035	舎人3	―	―
2036	毛長川橋	―	―
2037	水神橋	―	―
2038	加平	―	―
2039	葛飾橋・葛飾大橋	―	―

ナビマークの有無

地点No.	地点名	上り	下り
2040	新葛飾橋（葛飾大橋以外）（新葛飾橋（葛飾大橋経由））	―	―
2041	市川橋	―	―
2042	江戸川大橋（京葉市川IC）	―	―
2043	今井橋	―	―
2044	浦安橋	―	―
2045	舞浜大橋	―	―
2046-1	高速舞浜大橋（浦安～葛西出口）	―	―
2046-2	（高速舞浜大橋（舞浜入口））	―	―

ナビマークの有無

地点No.	地点名	上り	下り
3001	春日橋	○	○
3002	駒沢陸橋	○	○
3003	若林陸橋	○	○
3004	大原２	－	○
3005	方南町	○	○
3006	大和陸橋	○	○
3007	桜台陸橋	－	○
3008	武蔵野病院前	－	－
3009	満願寺前	○	○
3010	奥戸陸橋下	○	○
3011	鹿本中前	－	－

ナビマーク・ナビラインの有無

No. 201 地点名 新橋		ナビライン 流出側					
		A至銀座	B至溜池	C至品川	D至築地	****	****
	ナビマーク	○	○	○	－	－	－
ナビライン 流入側	A至銀座	○	－	－	●	－	－
	B至溜池	○	－	－	－	－	－
	C至品川	○	●	－	－	－	－
	D至築地	－	－	－	－	－	－
	****	－	－	－	－	－	－
	****	－	－	－	－	－	－

No. 202 地点名 虎ノ門		ナビライン 流出側					
		A至桜田門	B至溜池	C至神谷町	D至新橋	****	****
	ナビマーク	－	○	－	○	－	－
ナビライン 流入側	A至桜田門	－	－	－	－	－	－
	B至溜池	－	－	－	－	－	－
	C至神谷町	－	－	－	－	－	－
	D至新橋	○	－	－	－	－	－
	****	－	－	－	－	－	－
	****	－	－	－	－	－	－

No. 203 地点名 赤坂1		ナビライン 流出側					
		A至赤坂見附	B至六本木通り	C至汐留	D至新橋	****	****
	ナビマーク	○	－	－	○	－	－
ナビライン 流入側	A至赤坂見附	○	－	－	－	－	－
	B至六本木通り	－	－	－	－	－	－
	C至汐留	－	－	－	－	－	－
	D至新橋	○	－	－	－	－	－
	****	－	－	－	－	－	－
	****	－	－	－	－	－	－

No. 204 地点名 赤坂見附		ナビライン 流出側					
		A至弁慶橋	B至四谷	C至青山	D至溜池	E至平河町	****
	ナビマーク	－	○	○	○	○	－
ナビライン 流入側	A至弁慶橋	－	－	－	－	－	－
	B至四谷	○	－	－	－	●	－
	C至青山	○	－	－	－	－	－
	D至溜池	○	－	－	－	－	－
	E至平河町	○	－	－	－	－	－
	****	－	－	－	－	－	－

No. 205 地点名 四谷見附		ナビライン 流出側					
		A至市ヶ谷	B至新宿	C至赤坂見附	D至麹町	****	****
	ナビマーク	○	○	○	○	－	－
ナビライン 流入側	A至市ヶ谷	○	－	－	●	－	－
	B至新宿	○	－	－	－	●	－
	C至赤坂見附	○	●	－	－	－	－
	D至麹町	○	－	●	－	－	－
	****	－	－	－	－	－	－
	****	－	－	－	－	－	－

No. 206 地点名 市谷見附		ナビライン 流出側					
		A至新宿	B至九段	C至飯田橋	****	****	****
	ナビマーク	○	－	－	－	－	－
ナビライン 流入側	A至新宿	○	－	－	－	－	－
	B至九段	○	－	－	－	－	－
	C至飯田橋	－	－	－	－	－	－
	****	－	－	－	－	－	－
	****	－	－	－	－	－	－
	****	－	－	－	－	－	－

No. 207 地点名 飯田橋		ナビライン 流出側					
		A至江戸川橋	B至神楽坂	C至市ヶ谷	D至九段下	E至水道橋	F至白鳥橋
	ナビマーク	○	○	－	○	－	－
ナビライン 流入側	A至江戸川橋	○	－	－	－	－	－
	B至神楽坂	○	－	－	－	－	－
	C至市ヶ谷	－	－	－	－	－	－
	D至九段下	○	－	－	－	－	－
	E至水道橋	－	－	－	－	－	－
	F至白鳥橋	－	－	－	－	－	－

No. 208 地点名 水道橋		ナビライン 流出側					
		A至春日町	B至飯田橋	C至神田	D至お茶の水	****	****
	ナビマーク	○	○	○	○	－	－
ナビライン 流入側	A至春日町	○	－	－	●	－	－
	B至飯田橋	○	－	－	－	－	－
	C至神田	○	●	－	－	－	－
	D至お茶の水	○	－	－	－	－	－
	****	－	－	－	－	－	－
	****	－	－	－	－	－	－

No. 209 地点名 昌平橋		ナビライン 流出側					
		A至池之端	B至水道橋	C至淡路町	D至万世橋	E至秋葉原駅	****
	ナビマーク	○	○	○	○	－	－
ナビライン 流入側	A至池之端	○	－	－	●	－	－
	B至水道橋	○	－	－	－	●	－
	C至淡路町	○	●	－	－	－	－
	D至万世橋	○	－	●	－	－	－
	E至秋葉原駅	－	－	－	－	－	－
	****	－	－	－	－	－	－

No. 210 地点名 岩本町		ナビライン 流出側					
		A至上野	B至九段	C至江戸橋	D至両国	****	****
	ナビマーク	○	○	○	○	－	－
ナビライン 流入側	A至上野	○	－	－	●	－	－
	B至九段	○	－	－	－	●	－
	C至江戸橋	○	●	－	－	－	－
	D至両国	○	－	●	－	－	－
	****	－	－	－	－	－	－
	****	－	－	－	－	－	－

No. 211 地点名 本町3		ナビライン 流出側					
		A至岩本町	B至大手町	C至新橋	D至浅草橋	****	****
	ナビマーク	○	○	○	○	－	－
ナビライン 流入側	A至岩本町	○	－	－	●	－	－
	B至大手町	○	－	－	－	●	－
	C至新橋	○	●	－	－	－	－
	D至浅草橋	○	－	●	－	－	－
	****	－	－	－	－	－	－
	****	－	－	－	－	－	－

No. 212 地点名 江戸橋1		ナビライン 流出側					
		A至上野	B至呉服橋	C至新橋	D至永代橋	****	****
	ナビマーク	○	○	－	○	－	－
ナビライン 流入側	A至上野	○	－	－	－	－	－
	B至呉服橋	○	－	－	●	－	－
	C至新橋	－	－	－	－	－	－
	D至永代橋	○	－	●	－	－	－
	****	－	－	－	－	－	－
	****	－	－	－	－	－	－

No. 213 地点名 三原橋		ナビライン 流出側					
		A至新京橋	B至銀座四丁目	C至新橋	D至月島	****	****
	ナビマーク	－	○	－	○	－	－
ナビライン 流入側	A至新京橋	－	－	－	－	－	－
	B至銀座四丁目	○	－	－	●	－	－
	C至新橋	－	－	－	－	－	－
	D至月島	○	●	－	－	－	－
	****	－	－	－	－	－	－
	****	－	－	－	－	－	－

No. 501 地点名 レインボー入口		ナビライン 流出側					
		A至芝浦	B至台場	C至青海	D至東雲	****	****
	ナビマーク	－	－	－	－	－	－
ナビライン 流入側	A至芝浦	－	－	－	－	－	－
	B至台場	－	－	－	－	－	－
	C至青海	－	－	－	－	－	－
	D至東雲	－	－	－	－	－	－
	****	－	－	－	－	－	－
	****	－	－	－	－	－	－

ナビマーク・ナビラインの有無

No. 502		ナビライン					
地点名 札の辻		流出側					
		A至赤羽橋	B至品川	C至芝浦	D至新橋	****	****
	ナビマーク	—	○	—	○	—	—
ナビライン 流入側	A至赤羽橋	—	—	—	—	—	—
	B至品川	○	—	—	—	—	—
	C至芝浦	—	—	—	—	—	—
	D至新橋	○	—	—	—	—	—
	****	—	—	—	—	—	—
	****	—	—	—	—	—	—

No. 503		ナビライン					
地点名 白金1		流出側					
		A至古川橋	B至恵比寿	C至五反田	D至三田	****	****
	ナビマーク	—	○	—	○	—	—
ナビライン 流入側	A至古川橋	—	—	—	—	—	—
	B至恵比寿	○	—	—	—	—	—
	C至五反田	—	—	—	—	—	—
	D至三田	○	—	—	—	—	—
	****	—	—	—	—	—	—
	****	—	—	—	—	—	—

No. 504		ナビライン					
地点名 渋谷署前		流出側					
		A至原宿	B至世田谷	C至渋谷駅南口	D至並木橋	E至青山	****
	ナビマーク	—	—	—	—	—	—
ナビライン 流入側	A至原宿	—	—	—	—	—	—
	B至世田谷	—	—	—	—	—	—
	C至渋谷駅南口	—	—	—	—	—	—
	D至並木橋	—	—	—	—	—	—
	E至青山	—	—	—	—	—	—
	****	—	—	—	—	—	—

No. 505		ナビライン					
地点名 北参道		流出側					
		A至新宿	B至明治神宮	C至渋谷	D至外苑	****	****
	ナビマーク	—	○	—	—	—	—
ナビライン 流入側	A至新宿	—	—	—	—	—	—
	B至明治神宮	○	—	—	—	—	—
	C至渋谷	—	—	—	—	—	—
	D至外苑	—	—	—	—	—	—
	****	—	—	—	—	—	—
	****	—	—	—	—	—	—

No. 506		ナビライン					
地点名 新宿4		流出側					
		A至池袋	B至新宿駅	C至青山	D至四谷見附	****	****
	ナビマーク	○	○	○	○	—	—
ナビライン 流入側	A至池袋	○	—	—	●	—	—
	B至新宿駅	○	—	—	—	●	—
	C至青山	○	●	—	—	—	—
	D至四谷見附	○	—	●	—	—	—
	****	—	—	—	—	—	—
	****	—	—	—	—	—	—

No. 507		ナビライン					
地点名 新宿5		流出側					
		A至池袋	B至西新宿	C至渋谷	D至市ヶ谷	****	****
	ナビマーク	—	○	○	—	—	—
ナビライン 流入側	A至池袋	○	—	—	—	—	—
	B至西新宿	○	—	—	—	—	—
	C至渋谷	○	—	—	—	—	—
	D至市ヶ谷	—	—	—	—	—	—
	****	—	—	—	—	—	—
	****	—	—	—	—	—	—

No. 508		ナビライン					
地点名 高戸橋		流出側					
		A至池袋	B至谷原	C至新宿	D至飯田橋	****	****
	ナビマーク	○	○	○	○	—	—
ナビライン 流入側	A至池袋	○	—	—	—	—	—
	B至谷原	○	—	—	—	—	—
	C至新宿	○	—	—	—	—	—
	D至飯田橋	○	—	—	—	—	—
	****	—	—	—	—	—	—
	****	—	—	—	—	—	—

No. 509		ナビライン					
地点名 池袋六ツ又		流出側					
		A至板橋	B至池袋水天宮	C至池袋駅	D至護国寺	E至大塚辻町	F至王子
	ナビマーク	○	○	○	○	○	○
ナビライン 流入側	A至板橋	—	—	—	—	—	—
	B至池袋水天宮	○	—	—	—	—	—
	C至池袋駅	○	—	—	—	—	—
	D至護国寺	○	—	—	—	—	—
	E至大塚辻町	○	—	—	—	—	—
	F至王子	○	—	—	—	—	—

No. 510		ナビライン					
地点名 西巣鴨		流出側					
		A至王子	B至板橋	C至池袋	D至白山上	****	****
	ナビマーク	○	—	—	—	—	—
ナビライン 流入側	A至王子	○	—	—	●	—	—
	B至板橋	—	—	—	—	●	—
	C至池袋	○	●	—	—	—	—
	D至白山上	—	—	●	—	—	—
	****	—	—	—	—	—	—
	****	—	—	—	—	—	—

No. 511		ナビライン					
地点名 飛鳥山		流出側					
		A至王子	B至池袋	C至駒込	****	****	****
	ナビマーク	—	○	○	—	—	—
ナビライン 流入側	A至王子	○	—	—	—	—	—
	B至池袋	○	—	—	—	—	—
	C至駒込	○	—	—	—	—	—
	****	—	—	—	—	—	—
	****	—	—	—	—	—	—
	****	—	—	—	—	—	—

No. 512		ナビライン					
地点名 溝田橋		流出側					
		A至西新井	B至王子三丁目	C至王子駅	D至尾久	****	****
	ナビマーク	○	○	○	—	—	—
ナビライン 流入側	A至西新井	○	—	—	—	—	—
	B至王子三丁目	○	—	—	—	—	—
	C至王子駅	○	—	—	—	—	—
	D至尾久	—	—	—	—	—	—
	****	—	—	—	—	—	—
	****	—	—	—	—	—	—

No. 513		ナビライン					
地点名 田端新町1		流出側					
		A至扇大橋	B至王子	C至田端駅	D至上野	E至大関横丁	****
	ナビマーク	○	○	○	○	○	—
ナビライン 流入側	A至扇大橋	○	—	—	—	●	—
	B至王子	○	—	—	—	—	●
	C至田端駅	○	—	—	—	—	—
	D至上野	○	●	—	—	—	—
	E至大関横丁	○	—	●	—	—	—
	****	—	—	—	—	—	—

No. 514		ナビライン					
地点名 宮地		流出側					
		A至尾竹橋	B至荒川(五)	C至王子	D至西日暮里駅	E至鶯谷駅	F至日光街道
	ナビマーク	○	—	○	—	○	○
ナビライン 流入側	A至尾竹橋	○	—	—	—	—	—
	B至荒川(五)	—	—	—	—	—	—
	C至王子	○	—	—	—	—	—
	D至西日暮里駅	—	—	—	—	—	—
	E至鶯谷駅	○	—	—	—	—	—
	F至日光街道	○	—	—	—	—	—

No. 515-1		ナビライン					
地点名 大関横丁		流出側					
		A至千住	B至荒川	C至上野	D至浅草	****	****
	ナビマーク	—	○	—	○	—	—
ナビライン 流入側	A至千住	—	—	●	—	—	—
	B至荒川	○	—	—	●	—	—
	C至上野	—	●	—	—	—	—
	D至浅草	○	—	●	—	—	—
	****	—	—	—	—	—	—
	****	—	—	—	—	—	—

ナビマーク・ナビラインの有無

No. 515-2 地点名（南千住警察署入口）		ナビライン 流出側					
		A至千住	B至荒川	C至上野	D至浅草	****	****
	ナビマーク	○	○	○	－	－	－
ナビライン 流入側	A至千住	○	－	－	●	－	－
	B至荒川	○	－	－	－	●	－
	C至上野	○	●	－	－	－	－
	D至浅草	○	－	●	－	－	－
	****	－	－	－	－	－	－
	****	－	－	－	－	－	－

No. 516 地点名 東向島		ナビライン 流出側					
		A至四つ木橋	B至白鬚橋	C至本所	D至亀戸	****	****
	ナビマーク	－	○	－	○	－	－
ナビライン 流入側	A至四つ木橋	－	－	－	－	－	－
	B至白鬚橋	○	－	－	－	－	－
	C至本所	－	－	－	－	－	－
	D至亀戸	○	－	－	－	－	－
	****	－	－	－	－	－	－
	****	－	－	－	－	－	－

No. 517 地点名 亀戸4		ナビライン 流出側					
		A向島	B至天神橋	C至亀戸駅	D至江東新橋	****	****
	ナビマーク	－	－	－	○	－	－
ナビライン 流入側	A向島	－	－	－	－	－	－
	B至天神橋	－	－	－	－	－	－
	C至亀戸駅	－	－	－	－	－	－
	D至江東新橋	○	－	－	－	－	－
	****	－	－	－	－	－	－
	****	－	－	－	－	－	－

No. 518 地点名 亀戸駅前		ナビライン 流出側					
		A至福神橋	B至錦糸町	C至大島	D至小松川	****	****
	ナビマーク	○	－	○	－	－	－
ナビライン 流入側	A至福神橋	○	－	－	－	－	－
	B至錦糸町	－	－	－	－	－	－
	C至大島	○	－	－	－	－	－
	D至小松川	－	－	－	－	－	－
	****	－	－	－	－	－	－
	****	－	－	－	－	－	－

No. 519 地点名 南砂4		ナビライン 流出側					
		A至亀戸	B至永代橋	C至新木場	D至葛西橋	E至（世田谷）	F至（平和島）
	ナビマーク	－	○	－	○	－	－
ナビライン 流入側	A至亀戸	－	－	－	－	－	－
	B至永代橋	○	－	－	－	－	－
	C至新木場	－	－	－	－	－	－
	D至葛西橋	○	－	－	－	－	－
	E至（世田谷）	－	－	－	－	－	－
	F至（平和島）	－	－	－	－	－	－

No. 520 地点名 夢の島		ナビライン 流出側					
		A至亀戸	B至台場	C至14号地	D至浦安	****	****
	ナビマーク	－	－	－	－	－	－
ナビライン 流入側	A至亀戸	－	－	－	－	－	－
	B至台場	－	－	－	－	－	－
	C至14号地	－	－	－	－	－	－
	D至浦安	－	－	－	－	－	－
	****	－	－	－	－	－	－
	****	－	－	－	－	－	－

No. 701 地点名 環七大井埠頭		ナビライン 流出側					
		A至八潮	B至平和島	C至羽田	D至大井埠頭	****	****
	ナビマーク	－	－	－	－	－	－
ナビライン 流入側	A至八潮	－	－	－	－	－	－
	B至平和島	－	－	－	－	－	－
	C至羽田	－	－	－	－	－	－
	D至大井埠頭	－	－	－	－	－	－
	****	－	－	－	－	－	－
	****	－	－	－	－	－	－

No. 702 地点名 大森東		ナビライン 流出側					
		A至品川	B至馬込	C至横浜	D至平和島	****	****
	ナビマーク	○	○	○	○	－	－
ナビライン 流入側	A至品川	○	－	－	●	－	－
	B至馬込	○	－	－	－	●	－
	C至横浜	○	●	－	－	－	－
	D至平和島	○	－	●	－	－	－
	****	－	－	－	－	－	－
	****	－	－	－	－	－	－

No. 703 地点名 松原橋		ナビライン 流出側					
		A至五反田	B至世田谷	C至川崎	D至平和島	****	****
	ナビマーク	○	○	○	○	－	－
ナビライン 流入側	A至五反田	○	－	－	－	－	－
	B至世田谷	○	－	－	－	－	－
	C至川崎	○	－	－	－	－	－
	D至平和島	○	－	－	－	－	－
	****	－	－	－	－	－	－
	****	－	－	－	－	－	－

No. 704 地点名 南千束		ナビライン 流出側					
		A至五反田	B至大原	C至丸子橋	D至平和島	****	****
	ナビマーク	○	○	－	○	－	－
ナビライン 流入側	A至五反田	○	－	－	●	－	－
	B至大原	○	－	－	－	●	－
	C至丸子橋	－	●	－	－	－	－
	D至平和島	○	－	●	－	－	－
	****	－	－	－	－	－	－
	****	－	－	－	－	－	－

No. 705 地点名 柿の木坂陸橋		ナビライン 流出側					
		A至目黒	B至大原	C至等々力	D至平和島	****	****
	ナビマーク	○	○	○	○	－	－
ナビライン 流入側	A至目黒	○	－	－	●	－	－
	B至大原	○	－	－	－	●	－
	C至等々力	○	●	－	－	－	－
	D至平和島	○	－	●	－	－	－
	****	－	－	－	－	－	－
	****	－	－	－	－	－	－

No. 706 地点名 上馬		ナビライン 流出側					
		A至渋谷	B至大原	C至二子玉川	D至平和島	****	****
	ナビマーク	○	○	○	○	－	－
ナビライン 流入側	A至渋谷	○	－	－	●	－	－
	B至大原	○	－	－	－	●	－
	C至二子玉川	○	●	－	－	－	－
	D至平和島	○	－	●	－	－	－
	****	－	－	－	－	－	－
	****	－	－	－	－	－	－

No. 707 地点名 若林		ナビライン 流出側					
		A至大原	B至成城	C至平和島	D至渋谷	****	****
	ナビマーク	○	○	○	○	－	－
ナビライン 流入側	A至大原	○	－	－	●	－	－
	B至成城	○	－	－	－	●	－
	C至平和島	○	●	－	－	－	－
	D至渋谷	○	－	●	－	－	－
	****	－	－	－	－	－	－
	****	－	－	－	－	－	－

No. 708-1 地点名 大原		ナビライン 流出側					
		A至高円寺	B至八王子	C至平和島	D至新宿	****	****
	ナビマーク	○	○	○	○	－	－
ナビライン 流入側	A至高円寺	○	－	－	●	－	－
	B至八王子	○	－	－	－	●	－
	C至平和島	○	●	－	－	－	－
	D至新宿	○	－	●	－	－	－
	****	－	－	－	－	－	－
	****	－	－	－	－	－	－

ナビマーク・ナビラインの有無

No. 708-2 地点名（泉南）		ナビライン 流出側					
		A至高円寺	****	****	****	****	****
	ナビマーク	○	－	－	－	－	－
ナビライン 流入側	A至高円寺	○	－	－	－	－	－
	****	－	－	－	－	－	－
	****	－	－	－	－	－	－
	****	－	－	－	－	－	－
	****	－	－	－	－	－	－
	****	－	－	－	－	－	－

No. 709 地点名 高円寺陸橋下		ナビライン 流出側					
		A至板橋	B至荻窪	C至大原	D至中野	****	****
	ナビマーク	○	○	○	○	－	－
ナビライン 流入側	A至板橋	○	－	－	●	－	－
	B至荻窪	○	－	－	－	●	－
	C至大原	○	●	－	－	－	－
	D至中野	○	－	●	－	－	－
	****	－	－	－	－	－	－
	****	－	－	－	－	－	－

No. 710 地点名 丸山陸橋		ナビライン 流出側					
		A至練馬	B至田無	C至高円寺	D至目白	****	****
	ナビマーク	○	○	○	○	－	－
ナビライン 流入側	A至練馬	○	－	－	●	－	－
	B至田無	○	－	－	－	●	－
	C至高円寺	○	●	－	－	－	－
	D至目白	○	－	●	－	－	－
	****	－	－	－	－	－	－
	****	－	－	－	－	－	－

No. 711 地点名 豊玉陸橋		ナビライン 流出側					
		A板橋	B至谷原	C至高円寺	D至目白	****	****
	ナビマーク	○	○	－	○	－	－
ナビライン 流入側	A板橋	○	－	－	－	－	－
	B至谷原	○	－	－	－	－	－
	C至高円寺	－	－	－	－	－	－
	D至目白	○	－	－	－	－	－
	****	－	－	－	－	－	－
	****	－	－	－	－	－	－

No. 712 地点名 板橋中央陸橋		ナビライン 流出側					
		A至十条	B至成増	C至高円寺	D至池袋	E至下頭橋	****
	ナビマーク	○	○	○	○	－	－
ナビライン 流入側	A至十条	○	－	－	●	－	－
	B至成増	○	－	－	－	●	－
	C至高円寺	○	●	－	－	－	－
	D至池袋	○	－	●	－	－	－
	E至下頭橋	－	－	－	－	－	－
	****	－	－	－	－	－	－

No. 713 地点名 大和町		ナビライン 流出側					
		A至志村	B至高円寺	C至巣鴨	D至十条	****	****
	ナビマーク	○	○	○	－	－	－
ナビライン 流入側	A至志村	○	－	－	●	－	－
	B至高円寺	○	－	－	－	●	－
	C至巣鴨	○	●	－	－	－	－
	D至十条	－	－	●	－	－	－
	****	－	－	－	－	－	－
	****	－	－	－	－	－	－

No. 714 地点名 宮堀		ナビライン 流出側					
		A至赤羽	B至板橋	C至王子	D至西新井	****	****
	ナビマーク	○	○	－	－	－	－
ナビライン 流入側	A至赤羽	○	－	－	－	－	－
	B至板橋	○	－	－	－	－	－
	C至王子	－	－	－	－	－	－
	D至西新井	－	－	－	－	－	－
	****	－	－	－	－	－	－
	****	－	－	－	－	－	－

No. 715 地点名 江北陸橋下		ナビライン 流出側					
		A至鳩ケ谷	B至鹿浜橋	C至扇大橋	D至加平	****	****
	ナビマーク	○	○	○	○	－	－
ナビライン 流入側	A至鳩ケ谷	○	－	－	●	－	－
	B至鹿浜橋	○	－	－	－	●	－
	C至扇大橋	○	●	－	－	－	－
	D至加平	○	－	●	－	－	－
	****	－	－	－	－	－	－
	****	－	－	－	－	－	－

No. 716 地点名 梅島陸橋		ナビライン 流出側					
		A至草加	B至板橋	C至千住	D至亀有	****	****
	ナビマーク	○	○	○	○	－	－
ナビライン 流入側	A至草加	○	－	－	－	－	－
	B至板橋	○	－	－	－	－	－
	C至千住	○	－	－	－	－	－
	D至亀有	○	－	－	－	－	－
	****	－	－	－	－	－	－
	****	－	－	－	－	－	－

No. 717 地点名 青戸8		ナビライン 流出側					
		A至亀有	B至四つ木	C至葛西	D至松戸	****	****
	ナビマーク	○	○	○	○	－	－
ナビライン 流入側	A至亀有	○	－	－	－	－	－
	B至四つ木	○	－	－	－	－	－
	C至葛西	○	－	－	－	－	－
	D至松戸	○	－	－	－	－	－
	****	－	－	－	－	－	－
	****	－	－	－	－	－	－

No. 718 地点名 総武陸橋下		ナビライン 流出側					
		A至市川	B至亀有	C至蔵前橋	D至一之江	****	****
	ナビマーク	○	○	○	○	－	－
ナビライン 流入側	A至市川	○	－	－	－	－	－
	B至亀有	○	－	－	－	－	－
	C至蔵前橋	○	－	－	－	－	－
	D至一之江	○	－	－	－	－	－
	****	－	－	－	－	－	－
	****	－	－	－	－	－	－

No. 719 地点名 一之江1		ナビライン 流出側					
		A至青戸八丁目	B至東小松川	C至葛西臨海公園	D至篠崎	****	****
	ナビマーク	○	○	○	－	－	－
ナビライン 流入側	A至青戸八丁目	○	－	－	－	－	－
	B至東小松川	○	－	－	－	－	－
	C至葛西臨海公園	○	－	－	－	－	－
	D至篠崎	－	－	－	－	－	－
	****	－	－	－	－	－	－
	****	－	－	－	－	－	－

No. 720 地点名 葛西工高前		ナビライン 流出側					
		A至青戸八丁目	B至船堀街道	C至葛西臨海公園	D至市川	****	****
	ナビマーク	○	－	○	○	－	－
ナビライン 流入側	A至青戸八丁目	○	－	－	－	－	－
	B至船堀街道	－	－	－	●	－	－
	C至葛西臨海公園	○	●	－	－	－	－
	D至市川	○	－	●	－	－	－
	****	－	－	－	－	－	－
	****	－	－	－	－	－	－

No. 721 地点名 長島町		ナビライン 流出側					
		A至一之江	B至葛西橋	C至葛西臨海公園	D至浦安橋	****	****
	ナビマーク	○	－	○	－	－	－
ナビライン 流入側	A至一之江	○	－	－	－	－	－
	B至葛西橋	－	－	－	－	－	－
	C至葛西臨海公園	○	－	－	－	－	－
	D至浦安橋	－	－	－	－	－	－
	****	－	－	－	－	－	－
	****	－	－	－	－	－	－

ナビマーク・ナビラインの有無

No. 722 地点名 東葛西7	ナビライン 流出側					
	A至青戸八丁目	B至船堀街道	C至葛西臨海公園	D至浦安	****	****
ナビマーク	—	○	—	○	—	—
ナビライン 流入側 A至青戸八丁目	—	—	—	—	—	—
ナビライン 流入側 B至船堀街道	○	—	—	—	—	—
ナビライン 流入側 C至葛西臨海公園	—	—	—	—	—	—
ナビライン 流入側 D至浦安	○	—	—	—	—	—
ナビライン 流入側 ****	—	—	—	—	—	—
ナビライン 流入側 ****	—	—	—	—	—	—

No. 723 地点名 葛西臨海公園	ナビライン 流出側					
	A至一之江一丁目	B至東雲	C至葛西臨海公園	D至浦安	****	****
ナビマーク	—	—	—	—	—	—
ナビライン 流入側 A至一之江一丁目	—	—	—	—	—	—
ナビライン 流入側 B至東雲	—	—	—	—	—	—
ナビライン 流入側 C至葛西臨海公園	—	—	—	—	—	—
ナビライン 流入側 D至浦安	—	—	—	—	—	—
ナビライン 流入側 ****	—	—	—	—	—	—
ナビライン 流入側 ****	—	—	—	—	—	—

No. 801 地点名 湾岸環八	ナビライン 流出側					
	A至産業道路	B至構内道路	C至浮島	D至大井	E至羽田空港	****
ナビマーク	—	—	—	—	—	—
ナビライン 流入側 A至産業道路	—	—	—	—	—	—
ナビライン 流入側 B至構内道路	—	—	—	—	—	—
ナビライン 流入側 C至浮島	—	—	—	—	—	—
ナビライン 流入側 D至大井	—	—	—	—	—	—
ナビライン 流入側 E至羽田空港	—	—	—	—	—	—
ナビライン 流入側 ****	—	—	—	—	—	—

No. 802 地点名 大鳥居	ナビライン 流出側					
	A至品川	B至蒲田	C至大師	D至羽田入口	****	****
ナビマーク	—	—	○	○	—	—
ナビライン 流入側 A至品川	—	—	—	—	—	—
ナビライン 流入側 B至蒲田	○	—	—	—	—	—
ナビライン 流入側 C至大師	○	—	—	—	—	—
ナビライン 流入側 D至羽田入口	○	—	—	—	—	—
ナビライン 流入側 ****	—	—	—	—	—	—
ナビライン 流入側 ****	—	—	—	—	—	—

No. 803 地点名 南蒲田	ナビライン 流出側					
	A至平和島	B至矢口	C至川崎	D至大鳥居	****	****
ナビマーク	—	○	—	○	—	—
ナビライン 流入側 A至平和島	—	—	—	—	—	—
ナビライン 流入側 B至矢口	○	—	—	—	—	—
ナビライン 流入側 C至川崎	—	—	—	—	—	—
ナビライン 流入側 D至大鳥居	○	—	—	—	—	—
ナビライン 流入側 ****	—	—	—	—	—	—
ナビライン 流入側 ****	—	—	—	—	—	—

No. 804 地点名 東矢口2	ナビライン 流出側					
	A至五反田	B至瀬田	C至多摩川大橋	D至羽田	****	****
ナビマーク	○	○	○	—	—	—
ナビライン 流入側 A至五反田	○	—	●	—	—	—
ナビライン 流入側 B至瀬田	○	—	—	●	—	—
ナビライン 流入側 C至多摩川大橋	○	●	—	—	—	—
ナビライン 流入側 D至羽田	—	—	●	—	—	—
ナビライン 流入側 ****	—	—	—	—	—	—
ナビライン 流入側 ****	—	—	—	—	—	—

No. 805 地点名 田園調布警察前	ナビライン 流出側					
	A至等々力不動前	B至丸子橋	C至蒲田	D至南千束	****	****
ナビマーク	○	○	○	○	—	—
ナビライン 流入側 A至等々力不動前	○	—	—	●	—	—
ナビライン 流入側 B至丸子橋	○	—	—	—	●	—
ナビライン 流入側 C至蒲田	○	●	—	—	—	—
ナビライン 流入側 D至南千束	○	—	●	—	—	—
ナビライン 流入側 ****	—	—	—	—	—	—
ナビライン 流入側 ****	—	—	—	—	—	—

No. 806 地点名 等々力不動前	ナビライン 流出側					
	A至柿の木坂陸橋	B至瀬田	C至多摩堤通り	D至蒲田	****	****
ナビマーク	○	○	○	○	—	—
ナビライン 流入側 A至柿の木坂陸橋	○	—	—	●	—	—
ナビライン 流入側 B至瀬田	○	—	—	—	●	—
ナビライン 流入側 C至多摩堤通り	○	●	—	—	—	—
ナビライン 流入側 D至蒲田	○	—	●	—	—	—
ナビライン 流入側 ****	—	—	—	—	—	—
ナビライン 流入側 ****	—	—	—	—	—	—

No. 807 地点名 瀬田	ナビライン 流出側					
	A至用賀	B至三本杉陸橋	C至二子玉川	D至蒲田	E至渋谷	****
ナビマーク	—	○	○	○	○	—
ナビライン 流入側 A至用賀	○	—	—	—	—	—
ナビライン 流入側 B至三本杉陸橋	○	—	—	—	—	—
ナビライン 流入側 C至二子玉川	○	—	—	—	—	—
ナビライン 流入側 D至蒲田	○	—	—	—	—	—
ナビライン 流入側 E至渋谷	○	—	—	—	—	—
ナビライン 流入側 ****	—	—	—	—	—	—

No. 808 地点名 三本杉陸橋	ナビライン 流出側					
	A至高井戸	B至狛江	C至蒲田	D至三軒茶屋	****	****
ナビマーク	○	○	○	○	—	—
ナビライン 流入側 A至高井戸	○	—	—	●	—	—
ナビライン 流入側 B至狛江	○	—	—	—	—	—
ナビライン 流入側 C至蒲田	○	●	—	—	—	—
ナビライン 流入側 D至三軒茶屋	○	—	—	—	—	—
ナビライン 流入側 ****	—	—	—	—	—	—
ナビライン 流入側 ****	—	—	—	—	—	—

No. 809 地点名 上高井戸1	ナビライン 流出側					
	A至荻窪	B至調布	C至瀬田	D至新宿	****	****
ナビマーク	○	○	○	○	—	—
ナビライン 流入側 A至荻窪	○	—	—	—	—	—
ナビライン 流入側 B至調布	○	—	—	—	—	—
ナビライン 流入側 C至瀬田	○	—	—	—	—	—
ナビライン 流入側 D至新宿	○	—	—	—	—	—
ナビライン 流入側 ****	—	—	—	—	—	—
ナビライン 流入側 ****	—	—	—	—	—	—

No. 810 地点名 中の橋	ナビライン 流出側					
	A至四面道	B至久我山	C至田園調布	D至新宿	****	****
ナビマーク	—	—	—	—	—	—
ナビライン 流入側 A至四面道	—	—	—	—	—	—
ナビライン 流入側 B至久我山	—	—	—	—	—	—
ナビライン 流入側 C至田園調布	—	—	—	—	—	—
ナビライン 流入側 D至新宿	—	—	—	—	—	—
ナビライン 流入側 ****	—	—	—	—	—	—
ナビライン 流入側 ****	—	—	—	—	—	—

No. 811 地点名 環八井の頭	ナビライン 流出側					
	A至荻窪	B至吉祥寺	C至瀬田	D至永福町	****	****
ナビマーク	○	○	○	○	—	—
ナビライン 流入側 A至荻窪	○	—	—	—	—	—
ナビライン 流入側 B至吉祥寺	○	—	—	—	—	—
ナビライン 流入側 C至瀬田	○	—	—	—	—	—
ナビライン 流入側 D至永福町	○	—	—	—	—	—
ナビライン 流入側 ****	—	—	—	—	—	—
ナビライン 流入側 ****	—	—	—	—	—	—

No. 812 地点名 環八五日市	ナビライン 流出側					
	A至荻窪	B至吉祥寺	C至瀬田	D至高円寺	****	****
ナビマーク	○	○	○	○	—	—
ナビライン 流入側 A至荻窪	○	—	—	—	—	—
ナビライン 流入側 B至吉祥寺	○	—	—	—	—	—
ナビライン 流入側 C至瀬田	○	—	—	—	—	—
ナビライン 流入側 D至高円寺	○	—	—	—	—	—
ナビライン 流入側 ****	—	—	—	—	—	—
ナビライン 流入側 ****	—	—	—	—	—	—

ナビマーク・ナビラインの有無

No. 813 地点名 四面道		ナビライン 流出側					
		A至井荻駅	B至田無	C至高井戸	D至新宿	****	****
	ナビマーク	●	●	●	●	―	―
ナビライン 流入側	A至井荻駅	●	―	―	―	―	―
	B至田無	●	―	―	―	―	―
	C至高井戸	●	―	―	―	―	―
	D至新宿	●	―	―	―	―	―
	****	―	―	―	―	―	―
	****	―	―	―	―	―	―

No. 814 地点名 練馬中央陸橋		ナビライン 流出側					
		A至赤羽	B至谷原	C至井草	D至豊玉	****	****
	ナビマーク	●	●	●	●	―	―
ナビライン 流入側	A至赤羽	●	―	―	―	―	―
	B至谷原	●	―	―	―	―	―
	C至井草	●	―	―	―	―	―
	D至豊玉	●	―	―	―	―	―
	****	―	―	―	―	―	―
	****	―	―	―	―	―	―

No. 815 地点名 平和台駅前		ナビライン 流出側					
		A至赤羽	B至下赤塚	C至井草	D至氷川台	****	****
	ナビマーク	―	―	―	―	―	―
ナビライン 流入側	A至赤羽	―	―	―	―	―	―
	B至下赤塚	―	―	―	―	―	―
	C至井草	―	―	―	―	―	―
	D至氷川台	―	―	―	―	―	―
	****	―	―	―	―	―	―
	****	―	―	―	―	―	―

No. 816 地点名 練馬北町陸橋		ナビライン 流出側					
		A至赤羽	B至和光市	C至井草	D至池袋	****	****
	ナビマーク	●	●	●	●	―	―
ナビライン 流入側	A至赤羽	●	―	―	―	―	―
	B至和光市	●	―	―	―	―	―
	C至井草	●	―	―	―	―	―
	D至池袋	●	―	―	―	―	―
	****	―	―	―	―	―	―
	****	―	―	―	―	―	―

No. 817 地点名 志村3		ナビライン 流出側					
		A至戸田橋	B至環八高速下	C至大和町	D至赤羽	****	****
	ナビマーク	●	●	●	●	―	―
ナビライン 流入側	A至戸田橋	●	―	―	―	―	―
	B至環八高速下	●	―	―	―	―	―
	C至大和町	●	―	―	―	―	―
	D至赤羽	●	―	―	―	―	―
	****	―	―	―	―	―	―
	****	―	―	―	―	―	―

No. 818 地点名 赤羽		ナビライン 流出側					
		A至新荒川橋	B至志村3	C至赤羽台	D至赤羽銀座	E至宮堀	****
	ナビマーク	●	●	―	―	●	―
ナビライン 流入側	A至新荒川橋	●	―	―	―	―	―
	B至志村3	●	―	―	―	―	―
	C至赤羽台	―	―	―	―	―	―
	D至赤羽銀座	―	―	―	―	―	―
	E至宮堀	●	―	―	―	―	―
	****	―	―	―	―	―	―

No. 1101 地点名 矢野口		ナビライン 流出側					
		A至調布	B至大丸	C至町田	D至川崎	****	****
	ナビマーク	●	●	●	●	―	―
ナビライン 流入側	A至調布	●	―	―	―	―	―
	B至大丸	―	―	―	―	―	―
	C至町田	●	―	―	―	―	―
	D至川崎	●	―	―	―	―	―
	****	―	―	―	―	―	―
	****	―	―	―	―	―	―

No. 1102 地点名 下石原交番前		ナビライン 流出側					
		A至三鷹	B至府中	C至町田	D至新宿	****	****
	ナビマーク	●	●	●	●	―	―
ナビライン 流入側	A至三鷹	●	―	―	―	―	―
	B至府中	●	―	―	―	―	―
	C至町田	●	―	―	―	―	―
	D至新宿	●	―	―	―	―	―
	****	―	―	―	―	―	―
	****	―	―	―	―	―	―

No. 1103 地点名 野崎八幡		ナビライン 流出側					
		A至武蔵境	B至府中街道	C至甲州街道	D至環八通り	****	****
	ナビマーク	●	―	―	●	―	―
ナビライン 流入側	A至武蔵境	●	―	―	―	―	―
	B至府中街道	―	―	―	―	―	―
	C至甲州街道	―	―	―	―	―	―
	D至環八通り	●	―	―	―	―	―
	****	―	―	―	―	―	―
	****	―	―	―	―	―	―

No. 1104 地点名 関前1		ナビライン 流出側					
		A至新座	B至関前五丁目	C至調布	D至環八通り	****	****
	ナビマーク	●	●	●	●	―	―
ナビライン 流入側	A至新座	●	―	―	―	―	―
	B至関前五丁目	●	―	―	―	―	―
	C至調布	●	―	―	―	―	―
	D至環八通り	●	―	―	―	―	―
	****	―	―	―	―	―	―
	****	―	―	―	―	―	―

No. 1105 地点名 関前3		ナビライン 流出側					
		A至新座	B至立川	C至調布	D至吉祥寺	****	****
	ナビマーク	●	●	●	●	―	―
ナビライン 流入側	A至新座	●	―	―	―	―	―
	B至立川	●	―	―	―	―	―
	C至調布	●	―	―	―	―	―
	D至吉祥寺	●	―	―	―	―	―
	****	―	―	―	―	―	―
	****	―	―	―	―	―	―

No. 1106 地点名 東伏見		ナビライン 流出側					
		A至新座	B至保谷町	C至東久留米	D至調布	E至荻窪	****
	ナビマーク	―	―	●	―	●	―
ナビライン 流入側	A至新座	―	―	―	―	―	―
	B至保谷町	―	―	―	―	―	―
	C至東久留米	●	―	―	―	―	―
	D至調布	―	―	―	―	―	―
	E至荻窪	●	―	―	―	―	―
	****	―	―	―	―	―	―

No. 1107 地点名 保谷中南		ナビライン 流出側					
		A至新座	B至野口橋	C至調布	D至丸山陸橋	****	****
	ナビマーク	―	―	―	―	―	―
ナビライン 流入側	A至新座	―	―	―	―	―	―
	B至野口橋	―	―	―	―	―	―
	C至調布	―	―	―	―	―	―
	D至丸山陸橋	―	―	―	―	―	―
	****	―	―	―	―	―	―
	****	―	―	―	―	―	―

No. 1301 地点名 多摩卸売市場前		ナビライン 流出側					
		A至乞田新大橋交差点	B至町田街道	C至町田市	D至鶴川街道	****	****
	ナビマーク	●	―	●	●	―	―
ナビライン 流入側	A至乞田新大橋交差点	●	―	―	―	―	―
	B至町田街道	―	―	―	―	―	―
	C至町田市	●	―	―	―	―	―
	D至鶴川街道	●	―	―	―	―	―
	****	―	―	―	―	―	―
	****	―	―	―	―	―	―

ナビマーク・ナビラインの有無

No. 1302 地点名 乞田新大橋		ナビライン 流出側					
		A至野猿街道	B至南大沢	C至町田市	D至関戸橋	****	****
	ナビマーク	●	●	●	●	—	—
ナビライン 流入側	A至野猿街道	●	—	—	—	—	—
	B至南大沢	●	—	—	—	—	—
	C至町田市	●	—	—	—	—	—
	D至関戸橋	—	—	—	—	—	—
	****	—	—	—	—	—	—
	****	—	—	—	—	—	—

No. 1303-1 地点名 新大栗橋		ナビライン 流出側					
		A至本宿交番前交差点	B至野猿街道	C至多摩市役所	E至府中街道	****	****
	ナビマーク	●	●	●	●	—	—
ナビライン 流入側	A至本宿交番前交差点	●	—	—	●	—	—
	B至野猿街道	●	—	—	—	●	—
	C至多摩市役所	●	●	—	—	—	—
	E至府中街道	●	—	●	—	—	—
	****	—	—	—	—	—	—
	****	—	—	—	—	—	—

No. 1303-2 地点名（行幸橋）		ナビライン 流出側					
		D至町田市	****	****	****	****	****
	ナビマーク	●	—	—	—	—	—
ナビライン 流入側	D至町田市	●	—	—	—	—	—
	****	—	—	—	—	—	—
	****	—	—	—	—	—	—
	****	—	—	—	—	—	—
	****	—	—	—	—	—	—
	****	—	—	—	—	—	—

No. 1304 地点名 本宿交番前		ナビライン 流出側					
		A至東八道路	B至国立府中IC	C至新大栗橋交差点	D至府中市	****	****
	ナビマーク	—	—	●	—	—	—
ナビライン 流入側	A至東八道路	—	—	—	—	—	—
	B至国立府中IC	●	—	—	—	—	—
	C至新大栗橋交差点	●	—	—	—	—	—
	D至府中市	●	—	—	—	—	—
	****	—	—	—	—	—	—
	****	—	—	—	—	—	—

No. 1305 地点名 栄町3		ナビライン 流出側					
		A至西国分寺駅	B至国立府中IC	C至甲州街道	D至国分寺街道	****	****
	ナビマーク	●	—	●	—	—	—
ナビライン 流入側	A至西国分寺駅	●	—	—	—	—	—
	B至国立府中IC	—	—	—	—	—	—
	C至甲州街道	●	—	—	—	—	—
	D至国分寺街道	—	—	—	—	—	—
	****	—	—	—	—	—	—
	****	—	—	—	—	—	—

No. 1306 地点名 上水本町		ナビライン 流出側					
		A至所沢	B至立川通り	C至甲州街道	D至小金井橋	****	****
	ナビマーク	●	●	●	●	—	—
ナビライン 流入側	A至所沢	●	—	—	●	—	—
	B至立川通り	●	—	—	—	●	—
	C至甲州街道	●	●	—	—	—	—
	D至小金井橋	●	—	●	—	—	—
	****	—	—	—	—	—	—
	****	—	—	—	—	—	—

No. 1307 地点名 野口橋		ナビライン 流出側					
		A至所沢	B至青梅	C至府中	D至田無	****	****
	ナビマーク	—	●	●	●	—	—
ナビライン 流入側	A至所沢	●	—	—	—	—	—
	B至青梅	●	—	—	—	—	—
	C至府中	●	—	—	—	—	—
	D至田無	●	—	—	—	—	—
	****	—	—	—	—	—	—
	****	—	—	—	—	—	—

No. 1501 地点名 石川入口		ナビライン 流出側					
		A至多摩大橋	B至八王子	C至平山城址公園	D至立川	****	****
	ナビマーク	●	—	—	●	—	—
ナビライン 流入側	A至多摩大橋	●	—	—	●	—	—
	B至八王子	●	—	—	—	●	—
	C至平山城址公園	●	●	—	—	—	—
	D至立川	●	—	●	—	—	—
	****	—	—	—	—	—	—
	****	—	—	—	—	—	—

No. 1502 地点名 多摩大橋北		ナビライン 流出側					
		A至武蔵村山	B至箱根ヶ崎	C至多摩大橋	D至立川	****	****
	ナビマーク	—	●	—	●	—	—
ナビライン 流入側	A至武蔵村山	—	—	—	—	—	—
	B至箱根ヶ崎	●	—	—	—	—	—
	C至多摩大橋	—	—	—	—	—	—
	D至立川	●	—	—	—	—	—
	****	—	—	—	—	—	—
	****	—	—	—	—	—	—

No. 1503 地点名 天王橋		ナビライン 流出側					
		A至武蔵村山	B至拝島	C至美堀町	D至東中神	E至砂川七番	F至玉川上水
	ナビマーク	—	●	—	—	●	—
ナビライン 流入側	A至武蔵村山	●	—	—	—	—	—
	B至拝島	●	—	—	—	—	—
	C至美堀町	—	—	—	—	—	—
	D至東中神	—	—	—	—	—	—
	E至砂川七番	●	—	—	—	—	—
	F至玉川上水	—	—	—	—	—	—

No. 1504 地点名 本町1		ナビライン 流出側					
		A至多摩湖	B至箱根ヶ崎	C至立川	D至東大和	****	****
	ナビマーク	—	●	—	●	—	—
ナビライン 流入側	A至多摩湖	—	—	●	—	—	—
	B至箱根ヶ崎	●	—	—	●	—	—
	C至立川	—	●	—	—	—	—
	D至東大和	●	●	—	—	—	—
	****	—	—	—	—	—	—
	****	—	—	—	—	—	—

No. 1601 地点名 打越		ナビライン 流出側					
		A至大和田	B至高尾	C至橋本	D至打越弁財天入口	E至柚木	****
	ナビマーク	—	—	—	—	●	—
ナビライン 流入側	A至大和田	—	—	—	—	—	—
	B至高尾	—	—	—	—	—	—
	C至橋本	—	—	—	—	—	—
	D至打越弁財天入口	—	—	—	—	—	—
	E至柚木	●	—	—	—	—	—
	****	—	—	—	—	—	—

No. 1602 地点名 大和田4		ナビライン 流出側					
		A至新左入橋	B至八幡町	C至相原	D至日野橋	****	****
	ナビマーク	—	●	—	●	—	—
ナビライン 流入側	A至新左入橋	—	—	—	—	—	—
	B至八幡町	●	—	—	—	—	—
	C至相原	—	—	—	—	—	—
	D至日野橋	●	—	—	—	—	—
	****	—	—	—	—	—	—
	****	—	—	—	—	—	—

No. 1603 地点名 左入橋		ナビライン 流出側					
		A至堂方上	B至丹木町	C至八王子IC	D至大和田三丁目	****	****
	ナビマーク	—	—	—	—	—	—
ナビライン 流入側	A至堂方上	●	—	—	—	—	—
	B至丹木町	●	—	—	●	—	—
	C至八王子IC	●	●	—	—	—	—
	D至大和田三丁目	●	—	●	—	—	—
	****	—	—	—	—	—	—
	****	—	—	—	—	—	—

ナビマーク・ナビラインの有無

No. 1604 地点名 左入町		ナビライン 流出側					
		A至拝島町	B至丹木3	C至八王子IC	D至八王子BP	****	****
	ナビマーク	—	○	—	○	—	—
ナビライン 流入側	A至拝島町	○	—	—	●	—	—
	B至丹木3	○	—	—	—	●	—
	C至八王子IC	○	●	—	—	—	—
	D至八王子BP	○	—	●	—	—	—
	****	—	—	—	—	—	—
	****	—	—	—	—	—	—

No. 1605 地点名 堂方上		ナビライン 流出側					
		A至昭島市街	B至川越	C至八王子	D至立川	****	****
	ナビマーク	—	○	—	○	—	—
ナビライン 流入側	A至昭島市街	—	—	—	—	—	—
	B至川越	○	—	—	—	—	—
	C至八王子	—	—	—	—	—	—
	D至立川	○	—	—	—	—	—
	****	—	—	—	—	—	—
	****	—	—	—	—	—	—

No. 1606 地点名 小荷田		ナビライン 流出側					
		A至入間IC	B至熊川内出	C至拝島町	D至堂方上	****	****
	ナビマーク	—	○	○	—	—	—
ナビライン 流入側	A至入間IC	—	—	—	—	—	—
	B至熊川内出	○	—	—	—	—	—
	C至拝島町	○	—	—	—	—	—
	D至堂方上	○	—	—	—	—	—
	****	—	—	—	—	—	—
	****	—	—	—	—	—	—

No. 1607 地点名 武蔵野橋南		ナビライン 流出側					
		A至武蔵野橋	B至多摩川	C至町田	D至拝島駅	****	****
	ナビマーク	—	○	—	○	—	—
ナビライン 流入側	A至武蔵野橋	—	—	—	—	—	—
	B至多摩川	○	—	—	—	—	—
	C至町田	—	—	—	—	—	—
	D至拝島駅	○	—	—	—	—	—
	****	—	—	—	—	—	—
	****	—	—	—	—	—	—

No. 1608 地点名 武蔵野橋北		ナビライン 流出側					
		A至入間	B至拝島橋	C至拝島駅	D至吉祥寺	****	****
	ナビマーク	○	—	—	○	—	—
ナビライン 流入側	A至入間	—	—	—	—	—	—
	B至拝島橋	—	—	—	—	—	—
	C至拝島駅	—	—	—	—	—	—
	D至吉祥寺	○	—	—	—	—	—
	****	—	—	—	—	—	—
	****	—	—	—	—	—	—

No. 1609 地点名 第五ゲート前		ナビライン 流出側					
		A至入間	B至熊川栄通り	C至八王子IC	D至横田基地	****	****
	ナビマーク	○	○	—	—	—	—
ナビライン 流入側	A至入間	—	—	—	—	—	—
	B至熊川栄通り	○	—	—	—	—	—
	C至八王子IC	○	—	—	—	—	—
	D至横田基地	—	—	—	—	—	—
	****	—	—	—	—	—	—
	****	—	—	—	—	—	—

No. 1610 地点名 箱根ヶ崎西		ナビライン 流出側					
		A至入間	B至青梅	C至昭島	D至東大和	****	****
	ナビマーク	—	○	—	○	—	—
ナビライン 流入側	A至入間	—	—	—	—	—	—
	B至青梅	○	—	—	—	—	—
	C至昭島	—	—	—	—	—	—
	D至東大和	○	—	—	—	—	—
	****	—	—	—	—	—	—
	****	—	—	—	—	—	—

No. 4001 地点名 谷原		ナビライン 流出側					
		A至笹目橋	B至大泉	C至石神井	D至荻窪	E至練馬	****
	ナビマーク	—	○	—	○	—	—
ナビライン 流入側	A至笹目橋	—	—	—	—	—	—
	B至大泉	○	—	—	—	—	—
	C至石神井	○	—	—	—	—	—
	D至荻窪	○	—	—	—	—	—
	E至練馬	○	—	—	—	—	—
	****	—	—	—	—	—	—

No. 6001 地点名 東新橋1		ナビライン 流出側					
		A至日本橋	B至溜池	C至田町	D至築地	****	****
	ナビマーク	—	—	—	—	—	—
ナビライン 流入側	A至日本橋	○	—	—	●	—	—
	B至溜池	—	—	—	—	—	—
	C至田町	○	●	—	—	—	—
	D至築地	—	—	—	—	—	—
	****	—	—	—	—	—	—
	****	—	—	—	—	—	—

No. 6002 地点名 虎ノ門2		ナビライン 流出側					
		A桜田門	B至溜池	C至赤羽橋	D至汐留	****	****
	ナビマーク	—	—	—	—	—	—
ナビライン 流入側	A桜田門	—	—	—	—	—	—
	B至溜池	—	—	—	—	—	—
	C至赤羽橋	—	—	—	—	—	—
	D至汐留	—	—	—	—	—	—
	****	—	—	—	—	—	—
	****	—	—	—	—	—	—

No. 6003 地点名 本郷3		ナビライン 流出側					
		A至駒込	B至春日町	C至お茶の水	D至上野	****	****
	ナビマーク	○	○	○	○	—	—
ナビライン 流入側	A至駒込	○	—	—	●	—	—
	B至春日町	○	—	—	●	—	—
	C至お茶の水	○	●	—	—	—	—
	D至上野	○	—	●	—	—	—
	****	—	—	—	—	—	—
	****	—	—	—	—	—	—

No. 6004 地点名 上野駅東		ナビライン 流出側					
		A至千住	B至上野駅	C至秋葉原	D至浅草	****	****
	ナビマーク	—	—	—	—	—	—
ナビライン 流入側	A至千住	—	—	—	—	—	—
	B至上野駅	—	—	—	—	—	—
	C至秋葉原	—	—	—	—	—	—
	D至浅草	—	—	—	—	—	—
	****	—	—	—	—	—	—
	****	—	—	—	—	—	—

No. 6005 地点名 蔵前1		ナビライン 流出側					
		A至浅草	B至昭和通り	C至日本橋	D至本所	****	****
	ナビマーク	○	○	○	○	—	—
ナビライン 流入側	A至浅草	○	—	—	●	—	—
	B至昭和通り	○	—	—	—	●	—
	C至日本橋	○	●	—	—	—	—
	D至本所	○	—	●	—	—	—
	****	—	—	—	—	—	—
	****	—	—	—	—	—	—

No. 6006 地点名 浅草橋		ナビライン 流出側					
		A至蔵前	B至岩本町	C至小伝馬町	D至両国橋	****	****
	ナビマーク	○	○	○	○	—	—
ナビライン 流入側	A至蔵前	○	—	●	—	—	—
	B至岩本町	○	—	—	●	—	—
	C至小伝馬町	○	●	—	—	—	—
	D至両国橋	○	—	●	—	—	—
	****	—	—	—	—	—	—
	****	—	—	—	—	—	—

ナビマーク・ナビラインの有無

No. 6007 地点名 築地4		ナビライン 流出側					
		A至銀座	B至汐留	C至有明	D至茅場町	****	****
	ナビマーク	●	●	●	●	—	—
ナビライン 流入側	A至銀座	●	—	—	●	—	—
	B至汐留	●	—	—	—	●	—
	C至有明	●	●	—	—	—	—
	D至茅場町	●	—	●	—	—	—
	****	—	—	—	—	—	—
	****	—	—	—	—	—	—

No. 6008 地点名 晴海大橋南詰		ナビライン 流出側					
		A至晴海	B至有明	C至東京ビッグサイト	D至木場	****	****
	ナビマーク	—	—	—	—	—	—
ナビライン 流入側	A至晴海	—	—	—	—	—	—
	B至有明	—	—	—	—	—	—
	C至東京ビッグサイト	—	—	—	—	—	—
	D至木場	—	—	—	—	—	—
	****	—	—	—	—	—	—
	****	—	—	—	—	—	—

No. 6009 地点名 お台場中央		ナビライン 流出側					
		A至お台場海浜公園	B至平和島	C至青海	D至浦安	****	****
	ナビマーク	●	—	●	●	—	—
ナビライン 流入側	A至お台場海浜公園	●	—	●	—	—	—
	B至平和島	●	—	—	●	—	—
	C至青海	●	●	—	—	—	—
	D至浦安	●	—	●	—	—	—
	****	—	—	—	—	—	—
	****	—	—	—	—	—	—

No. 6010 地点名 新宿4東		ナビライン 流出側					
		A至池袋	B至新宿駅	C至渋谷	D至四谷見附	****	****
	ナビマーク	—	—	—	—	—	—
ナビライン 流入側	A至池袋	—	—	—	—	—	—
	B至新宿駅	●	—	—	—	—	—
	C至渋谷	—	—	—	—	—	—
	D至四谷見附	—	—	—	—	—	—
	****	—	—	—	—	—	—
	****	—	—	—	—	—	—

No. 6011 地点名 新宿5東		ナビライン 流出側					
		A至池袋	B至西新宿	C至渋谷	D至市ヶ谷	****	****
	ナビマーク	—	—	—	—	—	—
ナビライン 流入側	A至池袋	●	—	—	—	—	—
	B至西新宿	●	—	—	—	—	—
	C至渋谷	●	—	—	—	—	—
	D至市ヶ谷	●	—	—	—	—	—
	****	—	—	—	—	—	—
	****	—	—	—	—	—	—

No. 6012 地点名 新宿大ガード西		ナビライン 流出側					
		A至小滝橋	B至中野	C至新宿駅西口	D至四谷	****	****
	ナビマーク	—	—	—	—	—	—
ナビライン 流入側	A至小滝橋	—	—	—	—	—	—
	B至中野	—	—	—	—	—	—
	C至新宿駅西口	—	—	—	—	—	—
	D至四谷	—	—	—	—	—	—
	****	—	—	—	—	—	—
	****	—	—	—	—	—	—

No. 6013 地点名 新木場		ナビライン 流出側					
		A至台場	B至浦安	C至若洲	****	****	****
	ナビマーク	—	—	—	—	—	—
ナビライン 流入側	A至台場	—	—	—	—	—	—
	B至浦安	—	—	—	—	—	—
	C至若洲	—	—	—	—	—	—
	****	—	—	—	—	—	—
	****	—	—	—	—	—	—
	****	—	—	—	—	—	—

No. 6014 地点名 中央防波堤入口		ナビライン 流出側					
		A至台場	B至城南島	C至東京湾	D至新木場	****	****
	ナビマーク	—	—	—	—	—	—
ナビライン 流入側	A至台場	—	—	—	—	—	—
	B至城南島	—	—	—	—	—	—
	C至東京湾	—	—	—	—	—	—
	D至新木場	—	—	—	—	—	—
	****	—	—	—	—	—	—
	****	—	—	—	—	—	—

No. 6015 地点名 城南島2		ナビライン 流出側					
		A至環七通り	B至東海3	C至青海	****	****	****
	ナビマーク	—	—	—	—	—	—
ナビライン 流入側	A至環七通り	—	—	—	—	—	—
	B至東海3	—	—	—	—	—	—
	C至青海	—	—	—	—	—	—
	****	—	—	—	—	—	—
	****	—	—	—	—	—	—
	****	—	—	—	—	—	—

No. 6016 地点名 江戸川		ナビライン 流出側					
		A至北小岩四丁目	B至新小岩	C至小松川	D至市川橋	E至京成江戸川駅	****
	ナビマーク	—	—	●	—	—	—
ナビライン 流入側	A至北小岩四丁目	—	—	—	—	—	—
	B至新小岩	—	—	—	—	—	—
	C至小松川	●	—	—	—	—	—
	D至市川橋	—	—	—	—	—	—
	E至京成江戸川駅	—	—	—	—	—	—
	****	—	—	—	—	—	—

No. 6017 地点名 北原		ナビライン 流出側					
		A至秋津	B至野口橋	C至荻窪	D至丸山陸橋	****	****
	ナビマーク	—	●	●	—	—	—
ナビライン 流入側	A至秋津	●	—	—	—	—	—
	B至野口橋	●	—	—	—	—	—
	C至荻窪	●	—	—	—	—	—
	D至丸山陸橋	—	—	—	—	—	—
	****	—	—	—	—	—	—
	****	—	—	—	—	—	—

No. 6018 地点名 寿町3		ナビライン 流出側					
		A至国分寺	B至八王子	C至川崎	D至新宿	****	****
	ナビマーク	●	—	●	—	—	—
ナビライン 流入側	A至国分寺	●	—	—	—	—	—
	B至八王子	—	—	—	—	—	—
	C至川崎	●	—	—	—	—	—
	D至新宿	—	—	—	—	—	—
	****	—	—	—	—	—	—
	****	—	—	—	—	—	—

No. 6019-1 地点名 東名入口		ナビライン 流出側					
		A至市ヶ尾	B至鵜野森	C至厚木	D至横浜町田IC	****	****
	ナビマーク	—	—	—	—	—	—
ナビライン 流入側	A至市ヶ尾	—	—	—	—	—	—
	B至鵜野森	—	—	—	—	—	—
	C至厚木	—	—	—	—	—	—
	D至横浜町田IC	—	—	—	—	—	—
	****	—	—	—	—	—	—
	****	—	—	—	—	—	—

No. 6019-2 地点名（東名入口）		ナビライン 流出側					
		A至市ヶ尾	B至鵜野森	C至厚木	D至横浜町田IC	****	****
	ナビマーク	—	—	—	—	—	—
ナビライン 流入側	A至市ヶ尾	—	—	—	—	—	—
	B至鵜野森	—	—	—	—	—	—
	C至厚木	—	—	—	—	—	—
	D至横浜町田IC	—	—	—	—	—	—
	****	—	—	—	—	—	—
	****	—	—	—	—	—	—

○　交通量の順位（過去３年間）

全車（二輪を含む）交通量の順位

単位：台/12h

順位	令和6年			令和5年			令和4年			令和3年		
	地点	管轄署	交通量	地点	管轄署	交通量	地点	管轄署	交通量	地点	管轄署	交通量
1	東名入口	町田	94,032	大原	北沢	87,429	東名入口	町田	94,242	大原	北沢	90,526
2	大原	北沢	85,381	瀬田	玉川	80,771	大原	北沢	87,619	瀬田	玉川	82,998
3	瀬田	玉川	80,604	大森東	大森	78,812	瀬田	玉川	81,023	大森東	大森	80,046
4	三原橋	築地	77,077	大和町	板橋	75,287	大森東	大森	78,005	大橋（大坂橋）	目黒	76,041
5	大森東	大森	75,543	大橋（大坂橋）	目黒	74,187	三原橋	築地	77,232	大和町	板橋	75,401
6	大和町	板橋	74,941	谷原	光が丘	72,406	大和町	板橋	73,522	上高井戸１	高井戸	72,678
7	葛西臨海公園	葛西	71,633	葛西臨海公園	葛西	71,662	谷原	光が丘	71,815	谷原	光が丘	71,538
8	谷原	光が丘	71,356	上高井戸１	高井戸	70,663	江戸橋１	中央	71,172	中の橋	高井戸	71,374
9	中の橋	高井戸	71,131	中の橋	高井戸	70,303	中の橋	高井戸	71,135	葛西臨海公園	葛西	71,018
10	上高井戸１	高井戸	70,683	上馬	世田谷	68,894	上高井戸１	高井戸	70,560	上馬	世田谷	70,478

四輪車（二輪車を除く）の交通量順位

単位：台/12h

順位	令和6年			令和5年			令和4年			令和3年		
	地点	管轄署	交通量	地点	管轄署	交通量	地点	管轄署	交通量	地点	管轄署	交通量
1	東名入口	町田	90,703	大原	北沢	82,222	東名入口	町田	90,630	大原	北沢	84,425
2	大原	北沢	79,679	瀬田	玉川	76,497	大原	北沢	82,179	瀬田	玉川	77,882
3	瀬田	玉川	75,771	大森東	大森	73,501	瀬田	玉川	76,472	大森東	大森	74,019
4	三原橋	築地	73,117	大和町	板橋	70,782	三原橋	築地	73,152	大和町	板橋	70,785
5	大森東	大森	70,669	谷原	光が丘	69,785	大森東	大森	72,774	大橋（大坂橋）	目黒	70,407
6	大和町	板橋	70,263	大橋（大坂橋）	目黒	69,605	大和町	板橋	69,250	上高井戸１	高井戸	68,871
7	葛西臨海公園	葛西	68,603	葛西臨海公園	葛西	68,900	谷原	光が丘	69,039	谷原	光が丘	68,484
8	谷原	光が丘	68,244	中の橋	高井戸	67,845	中の橋	高井戸	68,635	中の橋	高井戸	68,449
9	中の橋	高井戸	68,154	上高井戸１	高井戸	67,367	江戸橋１	中央	67,265	葛西臨海公園	葛西	67,800
10	上高井戸１	高井戸	67,091	宮堀	赤羽	65,174	上高井戸１	高井戸	67,130	宮堀	赤羽	65,381

：毎年調査地点　　：隔年調査地点

大型車の交通量順位

単位：台/12h

順位	令和6年			令和5年			令和4年			令和3年		
	地点	管轄署	交通量	地点	管轄署	交通量	地点	管轄署	交通量	地点	管轄署	交通量
1	中央防波堤入口	東京湾岸	19,073	環七大井埠頭	東京湾岸	14,427	中央防波堤入口	東京湾岸	19,808	環七大井埠頭	東京湾岸	14,332
2	環七大井埠頭	東京湾岸	14,415	葛西臨海公園	葛西	12,422	城南島２	東京湾岸	15,925	葛西臨海公園	葛西	11,601
3	城南島２	東京湾岸	14,224	葛西	葛西	10,081	新木場	東京湾岸	14,392	有明中央橋北、有明中央橋南	東京湾岸	10,204
4	新木場	東京湾岸	13,734	有明中央橋北、有明中央橋南	東京湾岸	8,402	環七大井埠頭	東京湾岸	12,813	葛西	葛西	9,979
5	葛西臨海公園	葛西	12,741	辰巳	東京湾岸	8,183	葛西臨海公園	葛西	12,518	辰巳	深川	8,482
6	夢の島	東京湾岸	10,929	大森東	大森	7,075	夢の島	東京湾岸	11,589	大井北	東京湾岸	6,841
7	お台場中央	東京湾岸	7,976	湾岸環八	東京空港	6,644	東名入口	町田	8,399	角乗り橋北、角乗り橋南	東京湾岸	6,641
8	東名入口	町田	7,212	角乗り橋北、角乗り橋南	東京湾岸	6,120	お台場中央	東京湾岸	8,226	大森東	大森	6,588
9	湾岸環八	東京空港	7,155	左入橋	八王子	5,125	大森東	大森	7,417	湾岸環八	東京空港	5,612
10	大森東	大森	6,450	箱根ヶ崎西	福生	4,652	湾岸環八	東京空港	6,279	大鳥居	蒲田	4,878

普通車の交通量順位

単位：台/12h

順位	令和6年			令和5年			令和4年			令和3年		
	地点	管轄署	交通量	地点	管轄署	交通量	地点	管轄署	交通量	地点	管轄署	交通量
1	東名入口	町田	83,491	大原	北沢	78,545	東名入口	町田	82,231	大原	北沢	81,100
2	大原	北沢	76,213	瀬田	玉川	73,194	大原	北沢	78,407	瀬田	玉川	74,515
3	瀬田	玉川	72,906	大和町	板橋	67,806	瀬田	玉川	73,142	大和町	板橋	67,688
4	三原橋	築地	69,750	大森東	大森	66,426	三原橋	築地	69,526	大森東	大森	67,431
5	大和町	板橋	67,339	大橋（大坂橋）	目黒	65,733	大和町	板橋	66,493	大橋（大坂橋）	目黒	67,317
6	中の橋	高井戸	64,464	谷原	光が丘	65,382	中の橋	高井戸	65,948	上高井戸１	高井戸	66,045
7	谷原	光が丘	64,321	中の橋	高井戸	64,607	大森東	大森	65,357	中の橋	高井戸	65,512
8	大森東	大森	64,219	上高井戸１	高井戸	64,139	江戸橋１	中央	64,672	谷原	光が丘	64,121
9	上高井戸１	高井戸	63,859	宮堀	赤羽	61,300	谷原	光が丘	64,664	高円寺陸橋下	杉並	61,966
10	江戸橋１	中央	60,866	初台	代々木	60,715	上高井戸１	高井戸	63,977	上馬	世田谷	61,179

：毎年調査地点　　：隔年調査地点

乗用車の交通量順位

単位：台/12h

順位	令和6年			令和5年			令和4年			令和3年		
	地点	管轄署	交通量	地点	管轄署	交通量	地点	管轄署	交通量	地点	管轄署	交通量
1	東名入口	町田	54,590	大原	北沢	47,486	東名入口	町田	53,774	大原	北沢	48,435
2	三原橋	築地	48,908	瀬田	玉川	46,718	三原橋	築地	47,787	桜田門	丸の内	47,322
3	瀬田	玉川	46,433	大橋（大坂橋）	目黒	46,502	大原	北沢	46,834	瀬田	玉川	47,215
4	大原	北沢	45,678	桜田門	丸の内	45,297	瀬田	玉川	46,167	大橋（大坂橋）	目黒	46,481
5	江戸橋１	中央	40,211	青山１	赤坂	42,996	江戸橋１	中央	42,129	青山１	赤坂	42,572
6	中の橋	高井戸	38,905	初台	代々木	41,223	中の橋	高井戸	40,917	中の橋	高井戸	40,688
7	大和田４	八王子	38,329	谷原	光が丘	39,805	大和田４	八王子	39,586	初台	代々木	40,412
8	谷原	光が丘	38,252	中の橋	高井戸	39,717	谷原	光が丘	38,617	谷原	光が丘	39,087
9	大和町	板橋	38,020	大和町	板橋	39,094	大和町	板橋	38,314	大和町	板橋	39,051
10	赤坂見附	赤坂	37,638	上高井戸１	高井戸	38,692	上高井戸１	高井戸	37,547	大和田４	八王子	39,043

貨物車の交通量順位

順位	令和6年			令和5年			令和4年			令和3年		
	地点	管轄署	交通量	地点	管轄署	交通量	地点	管轄署	交通量	地点	管轄署	交通量
1	東名入口	町田	36,113	大森東	大森	36,396	東名入口	町田	36,856	大森東	大森	37,740
2	大森東	大森	35,163	大原	北沢	34,736	新木場	東京湾岸	35,804	環七大井埠頭	東京湾岸	36,176
3	新木場	東京湾岸	34,520	環七大井埠頭	東京湾岸	33,969	大原	北沢	35,345	大原	北沢	35,990
4	大原	北沢	34,001	葛西臨海公園	葛西	32,561	大森東	大森	35,341	大和町	板橋	31,734
5	環七大井埠頭	東京湾岸	33,434	大和町	板橋	31,688	環七大井埠頭	東京湾岸	33,334	宮堀	赤羽	31,280
6	大和町	板橋	32,243	宮堀	赤羽	30,675	夢の島	東京湾岸	32,061	葛西臨海公園	葛西	31,181
7	宮堀	赤羽	31,170	谷原	光が丘	29,980	宮堀	赤羽	31,938	瀬田	玉川	30,667
8	葛西臨海公園	葛西	30,979	松原橋	池上	29,920	葛西臨海公園	葛西	31,371	上高井戸１	高井戸	29,898
9	夢の島	東京湾岸	30,816	瀬田	玉川	29,779	大和町	板橋	30,936	谷原	光が丘	29,397
10	谷原	光が丘	29,992	上高井戸１	高井戸	28,675	谷原	光が丘	30,422	松原橋	池上	28,259

：毎年調査地点　　：隔年調査地点

二輪車の交通量順位

単位：台/12h

順位	令和6年			令和5年			令和4年			令和3年		
	地点	管轄署	交通量	地点	管轄署	交通量	地点	管轄署	交通量	地点	管轄署	交通量
1	大原	北沢	5,702	大森東	大森	5,311	大原	北沢	5,440	大原	北沢	6,101
2	上馬	世田谷	5,518	大原	北沢	5,207	上馬	世田谷	5,375	大森東	大森	6,027
3	高円寺陸橋下	杉並	5,044	上馬	世田谷	5,049	大森東	大森	5,231	上馬	世田谷	5,666
4	大森東	大森	4,874	大橋（大坂橋）	目黒	4,582	高円寺陸橋下	杉並	4,683	大橋（大坂橋）	目黒	5,634
5	瀬田	玉川	4,833	大和町	板橋	4,505	松原橋	池上	4,679	瀬田	玉川	5,116
6	大和町	板橋	4,678	高円寺陸橋下	杉並	4,349	瀬田	玉川	4,551	初台	代々木	4,906
7	松原橋	池上	4,619	瀬田	玉川	4,274	池袋六ツ又	池袋	4,276	松原橋	池上	4,796
8	池袋六ツ又	池袋	4,462	初台	代々木	4,177	大和町	板橋	4,272	南千束	田園調布	4,713
9	南千束	田園調布	4,293	丸山陸橋	野方	4,142	板橋中央陸橋	板橋	4,260	高円寺陸橋下	杉並	4,703
10	丸山陸橋	野方	4,235	松原橋	池上	4,015	丸山陸橋	野方	4,249	大和町	板橋	4,616

自転車の交通量順位

順位	令和6年			令和5年			令和4年			令和3年		
	地点	管轄署	交通量	地点	管轄署	交通量	地点	管轄署	交通量	地点	管轄署	交通量
1	南蒲田	蒲田	9,385	南蒲田	蒲田	9,585	南蒲田	蒲田	9,093	南蒲田	蒲田	11,475
2	東葛西７	葛西	8,915	たつみ橋	葛飾	8,903	梅島陸橋	西新井	8,988	たつみ橋	葛飾	10,377
3	上馬	世田谷	8,386	梅島陸橋	西新井	8,457	東葛西７	葛西	8,662	本田広小路	葛飾	9,154
4	梅島陸橋	西新井	7,879	本田広小路	葛飾	8,440	上馬	世田谷	7,539	四面道	荻窪	8,501
5	大原	北沢	7,410	東葛西７	葛西	7,777	野崎八幡	三鷹	7,481	梅島陸橋	西新井	8,498
6	四面道	荻窪	7,115	四面道	荻窪	7,483	大鳥居	蒲田	6,985	東葛西７	葛西	8,490
7	高円寺陸橋下	杉並	7,069	葛西橋東詰	葛西	7,041	若林	世田谷	6,968	上馬	世田谷	8,145
8	野崎八幡	三鷹	6,857	中野坂上	中野	6,721	境浄水場西	武蔵野	6,865	東小松川	小松川	7,909
9	若林	世田谷	6,797	千住新橋北	西新井	6,698	亀戸駅前	城東	6,690	中野坂上	中野	7,697
10	溝田橋	王子	6,543	高円寺陸橋下	杉並	6,662	四面道	荻窪	6,620	葛西橋東詰	葛西	7,179

：毎年調査地点　　：隔年調査地点