

町田市バリアフリー
交通安全特定事業計画
玉川学園前駅周辺地区

平成26年3月

東京都公安委員会

**町田市バリアフリー基本構想における重点整備地区
「玉川学園前周辺地区」の交通安全特定事業計画**

「高齢者、障害者等の移動等の円滑化の促進に関する法律」第3条(基本方針)及び第36条(交通安全特定事業の実施)に基づき、町田市バリアフリー基本構想に即して、重点整備地区「玉川学園前駅周辺地区」における交通安全特定事業計画を下記のとおり定める。

記

1 交通安全特定事業を実施する道路の区間（位置図参照）

道路の区間				生活関連施設	
No.	路線	通称	区間	特定旅客施設	連絡する施設
①	町田194号線		玉川学園大グラウンド～②町田164号線	小田急線玉川学園前駅	玉川学園大グラウンド
②	町田164号線		④町田190号線～⑨町田163号線		Odakyu OX、城南信用金庫
③	町田128号線		④町田190号線～⑨町田163号線		玉川学園駐在所、スーパー三和玉川学園店、東京都民銀行、桜実会ふれあいひろば
④	町田190号線		②町田164号線～⑤町田211号線		
⑤	町田211号線		④町田190号線～⑥町田219号線		
⑥	町田219号線		⑤町田211号線～⑦町田408号線		
⑦	町田408号線		⑥町田219号線～町田市玉川学園コミュニティセンター		町田市玉川学園コミュニティセンター
⑧	町田212号線		③町田128号線～桜実会地域包括支援センター		玉川学園前郵便局、ころころ児童館、桜実会地域包括支援センター
⑨	町田163号線		②町田164号線～③町田128号線		

2 道路の区間ごとの交通安全特定事業の内容及び実施予定期間

(1) 路線別

No.	路線	事業内容	実施予定期間
②	町田164号線	信号機の改良(音響機能の整備等)	平成26～32年度
⑧	町田212号線	横断歩道の整備	同上

(2) 全路線共通

事業内容	実施予定期間
1 道路標識及び道路標示の設置に関する事業 (1) 道路標識の超高輝度化による視認性向上 必要に応じて実施(道路標識の高輝度化は既に実施済) (2) 道路標示の適切な補修 必要に応じて実施(道路標示の高輝度化は既に実施済) (3) エスコートゾーンの整備(注1) 必要に応じて実施 2 違法駐車防止のための事業 (1) 横断歩道及びバス停留所付近の違法駐車車両の指導取締りの実施 (2) 歩道及び視覚障害者誘導用ブロック上の自動二輪車等の違法駐車指導取締りの実施 (3) 違法駐車防止についての広報活動及び啓発活動の実施	平成26～32年度 (継続的に実施)

(注1) 横断歩道であることを表示する道路標示であって、視覚障害者の誘導を行うための線状又は点状の突起を設けるもの。

3 その他交通安全特定事業の実施に際し配慮すべき重要事項

(1) 関係機関との連携の強化

交通安全特定事業の実施に当たっては、相互の事業の進捗状況を確認するための関係機関との意見交換を行うとともに、定期的に事業の検討及び点検を行う。

(2) 周辺の交通規制等との整合性の確保

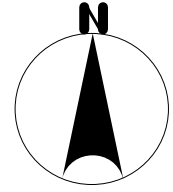
信号機の整備に当たっては、周辺の既設信号機及び横断歩道の位置を把握し、隣接信号機との系統制御を確保するとともに、歩行者の動線によっては信号機、横断歩道の移設等を検討する。

また、交通規制の実施に当たっては、周辺道路へ与える影響を常に調査し、交通流の整序化等が図られるよう、周辺の交通規制等について、必要な見直しを実施する。

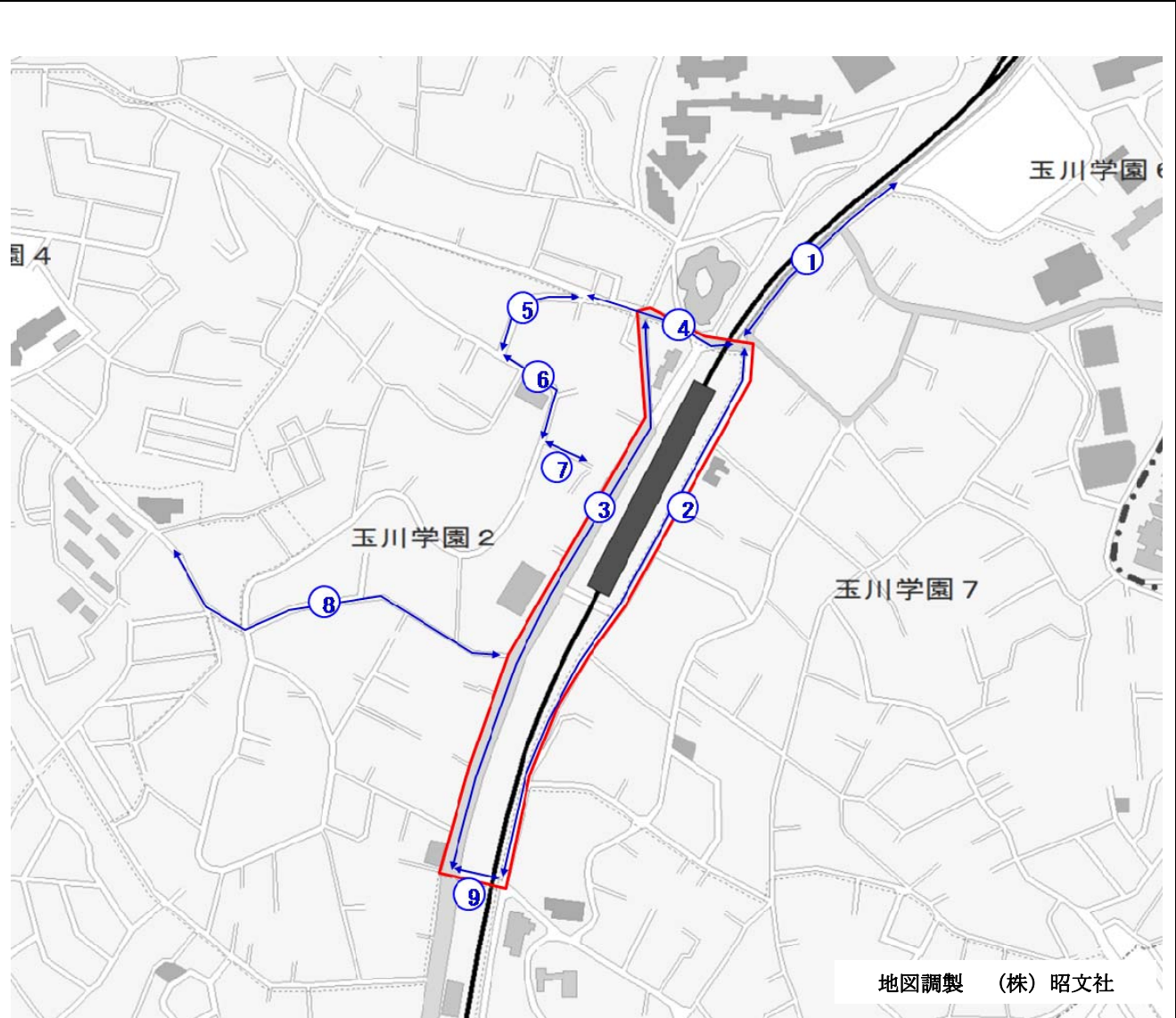
(3) 違法駐車防止のための事業における配慮事項

違法駐車指導取締りに加え、違法駐車防止に資する事業について、関係機関と連携して重点的かつ計画的に実施する。



位置図



区市町村名	町田市
重点整備地区名	玉川学園前駅周辺地区



<凡例>

-  : 重点整備地区
-  : 道路の区間 (生活関連経路)